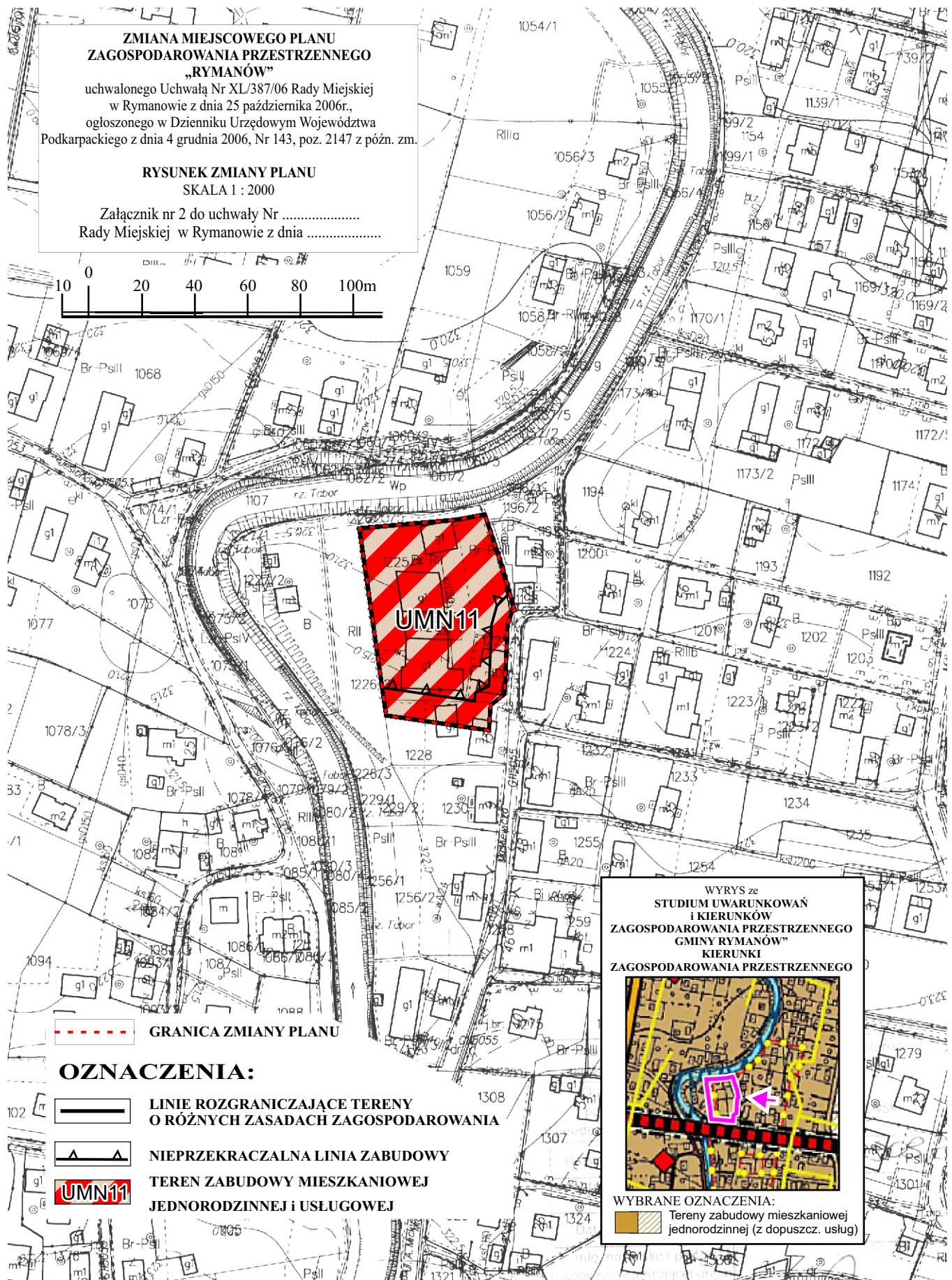
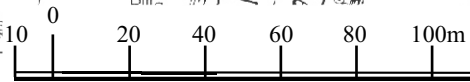


**ZMIANA MIEJSCOWEGO PLANU
ZAGOSPODAROWANIA PRZESTRZENNEGO
„RYMANÓW”**

uchwalonego Uchwałą Nr XL/387/06 Rady Miejskiej
w Rymanowie z dnia 25 października 2006r.,
ogłoszonego w Dzienniku Urzędowym Województwa
Podkarpackiego z dnia 4 grudnia 2006, Nr 143, poz. 2147 z późn. zm.

**RYСУNEK ZMIANY PLANU
SKALA 1 : 2000**

Załącznik nr 2 do uchwały Nr
Rady Miejskiej w Rymanowie z dnia



GRANICA ZMIANY PLANU

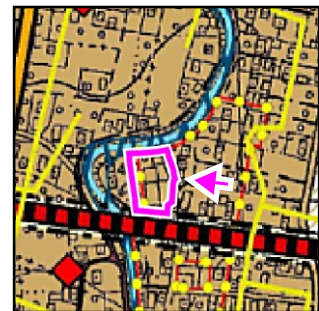
OZNACZENIA:

LINIE ROZGRANICZAJĄCE TERENY
O RÓŻNYCH ZASADACH ZAGOSPODAROWANIA

NIEPRZEKRACZALNA LINIA ZABUDOWY

UMN11
TEREN ZABUDOWY MIESZKANIOWEJ
JEDNORODZINNEJ i USŁUGOWEJ

WYRYS ze
STUDIUM UWARUNKWAŃ
i KIERUNKÓW
ZAGOSPODAROWANIA PRZESTRZENNEGO
GMINY RYMANÓW”
KIERUNKI
ZAGOSPODAROWANIA PRZESTRZENNEGO



WYBRANE OZNACZENIA:
 Tereny zabudowy mieszkaniowej
jednorodzinnej (z dopuszcz. usług)