

KOPIA Z MAPY ZASADNICZEJ  
 Sekcje mapy: 7.114.28.15; 7.114.28.10  
 obr. Rymanów 0001: dz. 3528

SKALA 1:2000

Praswiadcza się zgodność niniejszej kopii z treścią materiału państwowego zasobu geodezyjnego i kartograficznego

Organ prowadzący państwowy zasob geodezyjny i kartograficzny

STAROSTA KROŚNIENSKI

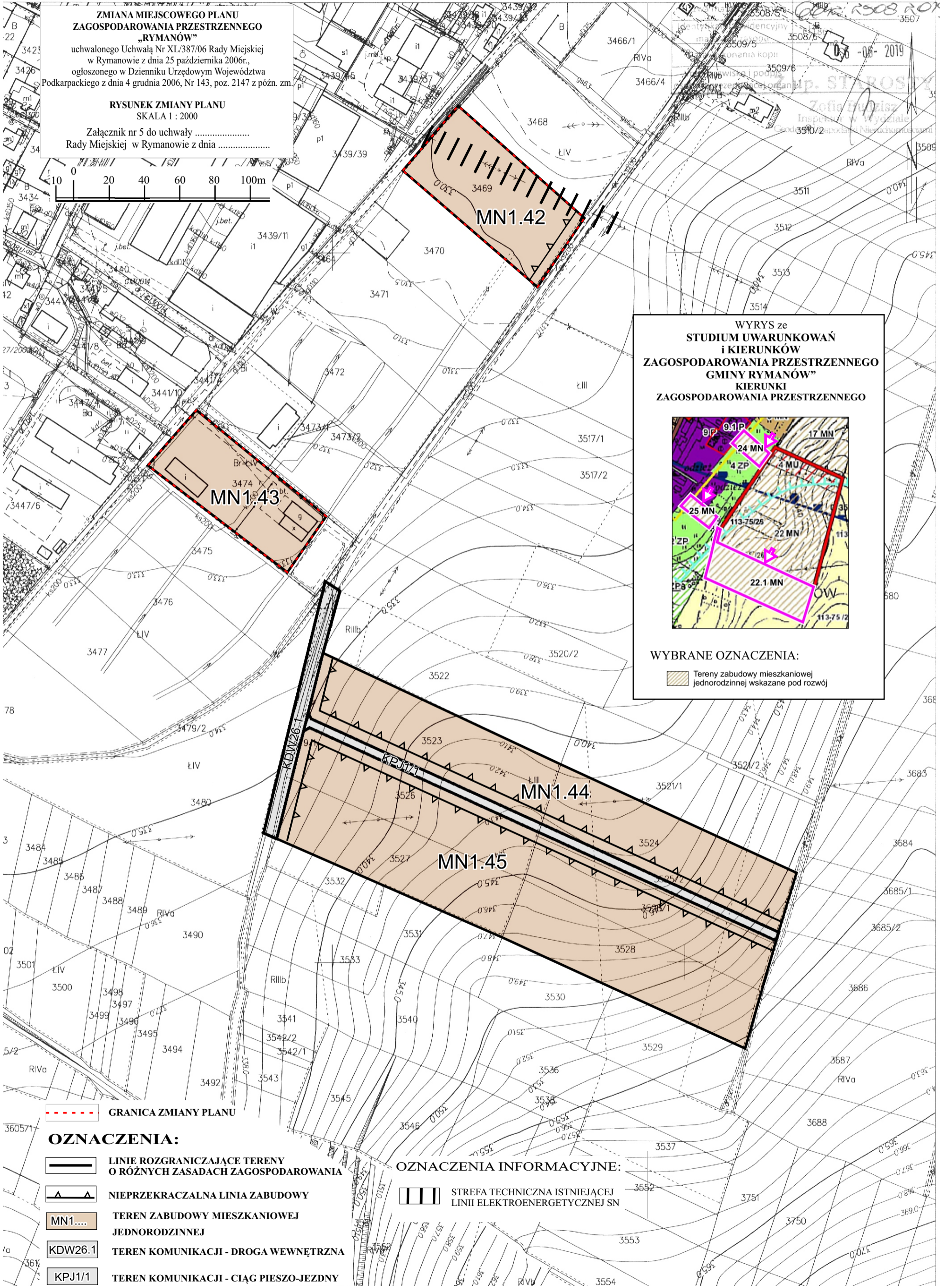
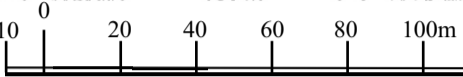
001-2508-2019  
 056-08-2019

**ZMIANA MIEJSCOWEGO PLANU ZAGOSPODAROWANIA PRZESTRZENNEGO „RYMANÓW”**

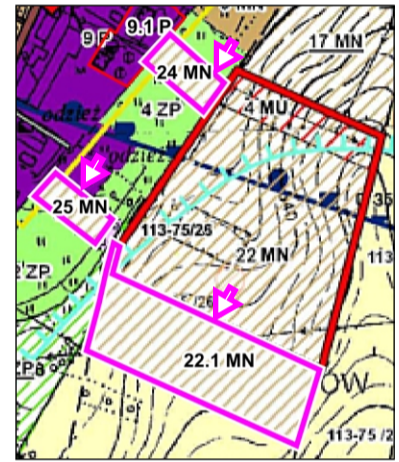
uchwalonego Uchwałą Nr XL/387/06 Rady Miejskiej w Rymanowie z dnia 25 października 2006r., ogłoszonego w Dzienniku Urzędowym Województwa Podkarpackiego z dnia 4 grudnia 2006, Nr 143, poz. 2147 z późn. zm.

**RYSunEK ZMIANY PLANU SKALA 1 : 2000**

Załącznik nr 5 do uchwały ..... Rady Miejskiej w Rymanowie z dnia .....



**WYRYS ze STUDIUM UWARUNKWAŃ i KIERUNKÓW ZAGOSPODAROWANIA PRZESTRZENNEGO GMINY RYMANÓW” KIERUNKI ZAGOSPODAROWANIA PRZESTRZENNEGO**



**WYBRANE OZNACZENIA:**

- Tereny zabudowy mieszkaniowej jednorodzinnej wskazane pod rozwój

GRANICA ZMIANY PLANU

**OZNACZENIA:**

- LINIE ROZGRANICZAJĄCE TERENY O RÓŻNYCH ZASADACH ZAGOSPODAROWANIA
- NIEPRZEKRACZALNA LINIA ZABUDOWY
- TEREN ZABUDOWY MIESZKANIOWEJ JEDNORODZINNEJ
- TEREN KOMUNIKACJI - DROGA WEWNĘTRZNA
- TEREN KOMUNIKACJI - CIĄG PIESZO-JEZDNY

**OZNACZENIA INFORMACYJNE:**

- STREFA TECHNICZNA ISTNIEJĄCEJ LINII ELEKTROENERGETYCZNEJ SN