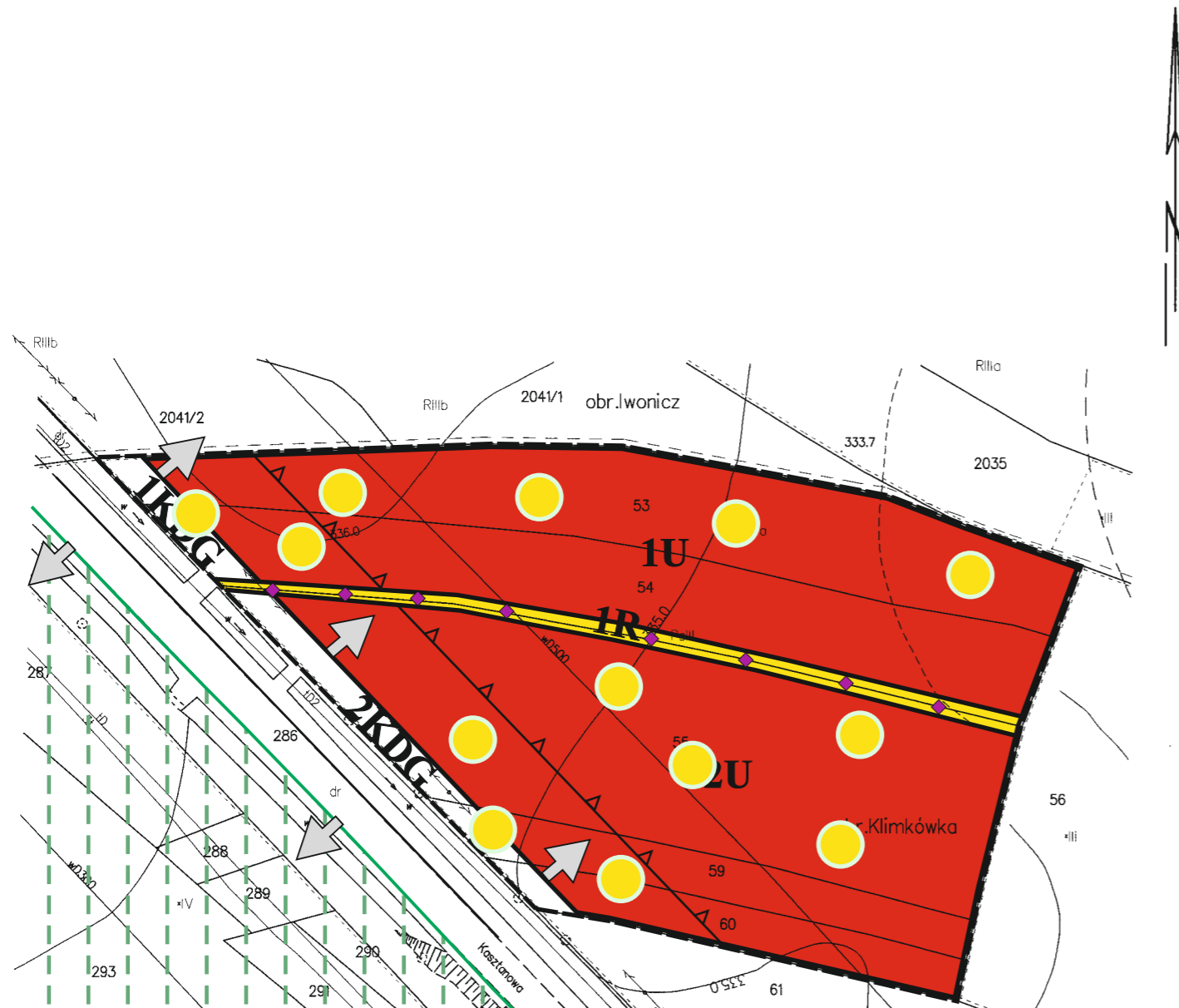


Województwo: podkarpackie
 Powiat: krośnieński
 Jednostka ewidencyjna: Rymanów 180708_5
 Obręb: Klimkówka 0005



WYRYS Z MAPY ZASADNICZEJ

SKALA 1:1000



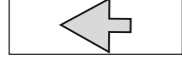
Sekcje mapy: 7.115.28.23.3; 7.115.28.23.1



Objaśnienia do prognozy:


-  Granica obszaru objętego Miejscowym Planem
-  Obszar Chronionego Krajobrazu Beskidu Niskiego

Określenie oddziaływań na środowisko

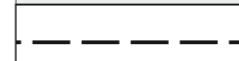





-  Bez zmian w stosunku do istniejącego użytkowania terenu
-  Mniej korzystne w stosunku do istniejącego użytkowania terenu
-  Kierunki rozprzestrzeniania się zanieczyszczeń motoryzacyjnych

Załącznik graficzny do prognozy oddziaływania na środowisko

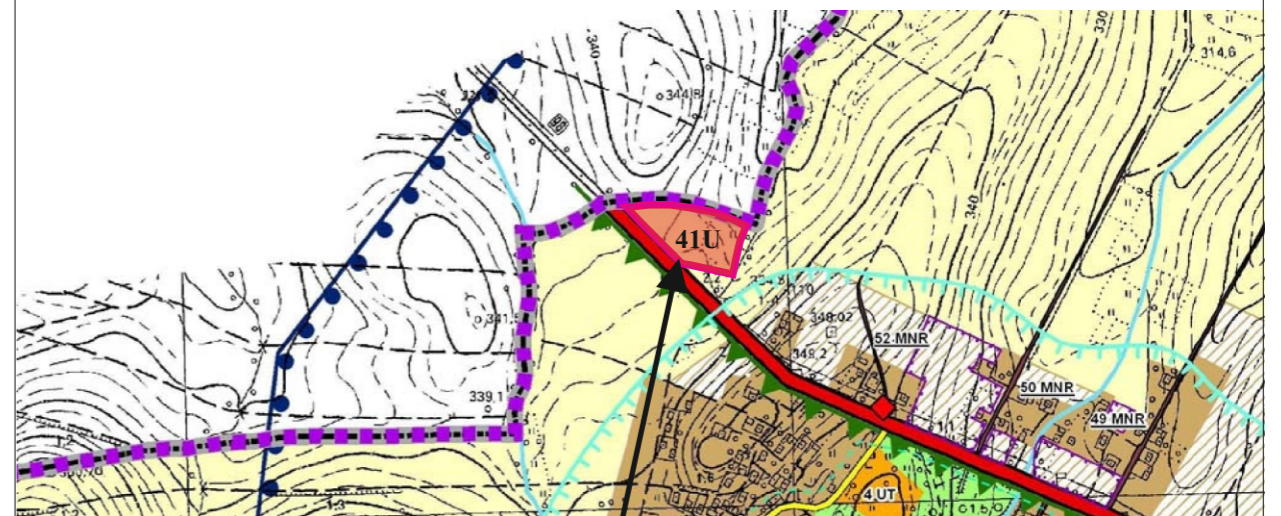
skala 1: 1000



OZNACZENIA OBOWIĄZUJĄCE

	GRANICA OBSZARU OBJĘTEGO PLANEM MIEJSCOWYM
	LINIE ROZGRANICZAJĄCE TERENY O RÓŻNYM PRZEZNACZENIU
	NIEPRZEKRACZALNA LINIA ZABUDOWY
	1U, 2U TERENY ZABUDOWY USŁUGOWEJ
	1KDG, 2KDG TERENY REZERWY POD POSZERZENIE DROGI GŁÓWNEJ
	1R TERENY ROLNICZE
PLAN ZLOKALIZOWANY JEST W STREFIE "C" UZDROWISKA RYMANÓW ZDROJ	

WYRYS ZE STUDIUM UWARUNKOWAŃ I KIERUNKÓW ZAGOSPODAROWANIA PRZESTRZENNEGO GMINY RYMANÓW



OBSZAR OBJĘTY MPZP "KLIMKÓWKA 1/2019"