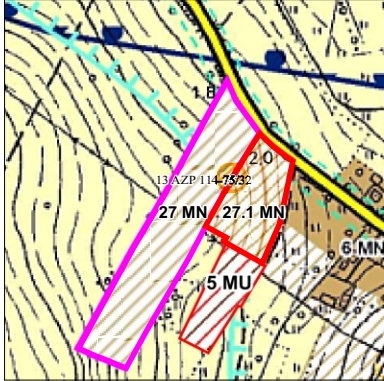


WYRYS ze  
**STUDIUM UWARUNKOWAŃ  
i KIERUNKÓW  
ZAGOSPODAROWANIA PRZESTRZENNEGO  
GMINY RYMANÓW**  
KIERUNKI  
ZAGOSPODAROWANIA PRZESTRZENNEGO



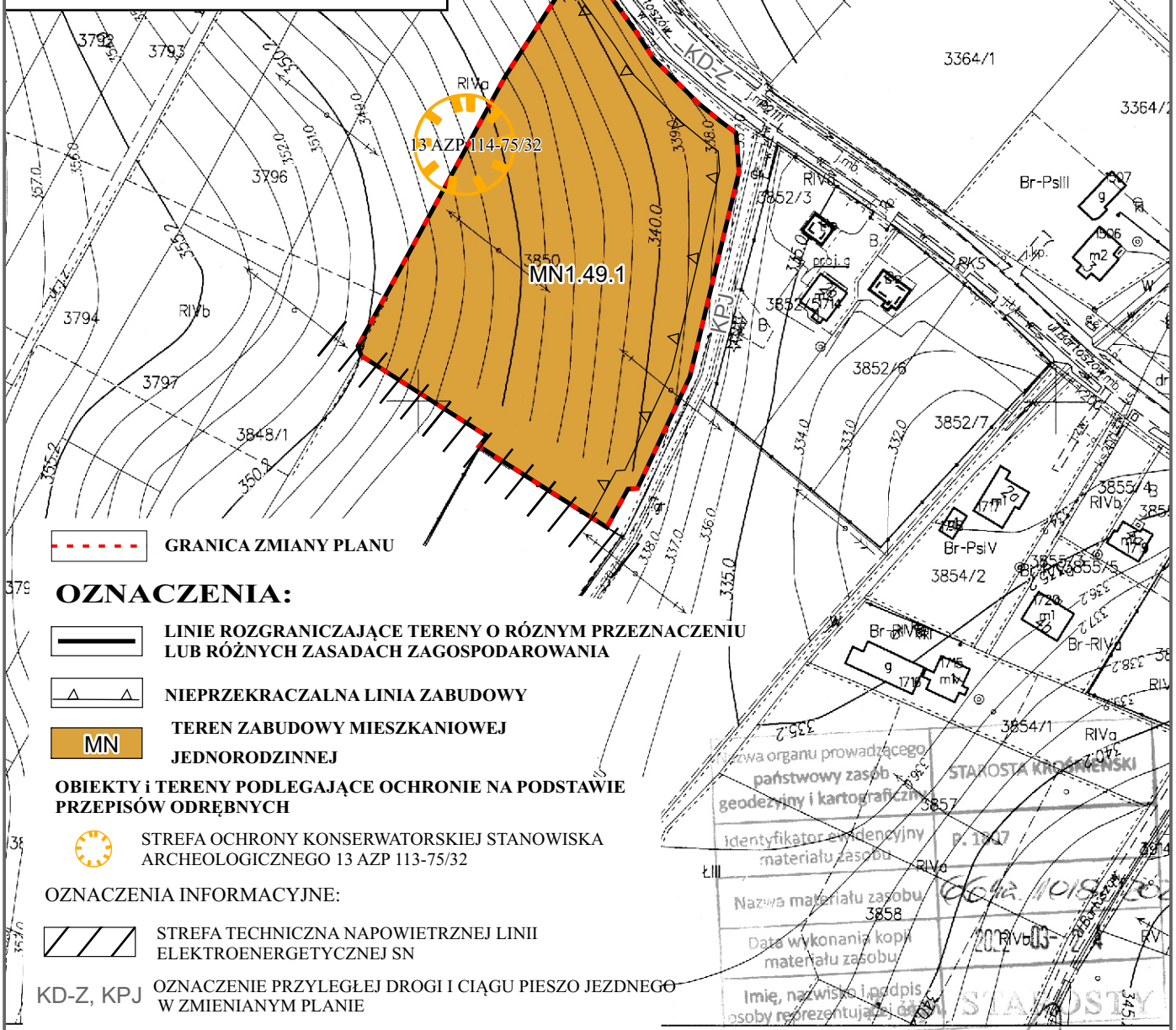
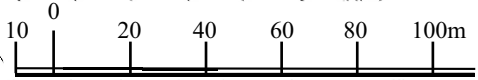
WYBRANE OZNACZENIA:

Tereny wskazane pod rozwój zabudowy mieszkaniowej jednorodzinnej

**ZMIANA MIEJSCOWEGO PLANU  
ZAGOSPODAROWANIA PRZESTRZENNEGO  
„RYMANÓW”**  
uchwalonego Uchwałą Nr XL/387/06 Rady Miejskiej  
w Rymanowie z dnia 25 października 2006r.,  
ogłoszonego w Dzienniku Urzędowym Województwa  
Podkarpackiego z dnia 4 grudnia 2006, Nr 143, poz. 2147 z późn. zm.

**RYSUNEK ZMIANY PLANU**  
SKALA 1 : 2000

Załącznik nr 2 do uchwały Nr .....  
Rady Miejskiej w Rymanowie z dnia .....



GRANICA ZMIANY PLANU

**OZNACZENIA:**

LINIE ROZGRANICZAJĄCE TERENY O RÓŻNYM PRZEZNACZENIU LUB RÓŻNYCH ZASADACH ZAGOSPODAROWANIA

NIEPRZEKRACZALNA LINIA ZABUDOWY

TEREN ZABUDOWY MIESZKANIOWEJ JEDNORODZINNEJ

**OBIEKTY i TERENY PODLEGAJĄCE OCHRONIE NA PODSTAWIE PRZEPISÓW ODRĘBNYCH**

STREFA OCHRONY KONSERWATORSKIEJ STANOWISKA ARCHEOLOGICZNEGO 13 AZP 113-75/32

OZNACZENIA INFORMACYJNE:

STREFA TECHNICZNA NAPOWIETRZNEJ LINII ELEKTROENERGETYCZNEJ SN

**KD-Z, KPJ** OZNACZENIE PRZYLEGŁEJ DROGI I CIĄGU PIESZO JEZDNEGO W ZMIENIAMYM PLANIE

Stwierdzenie organu prowadzącego państwowy zasób geodezyjny i kartograficzny  
Identyfikator ewidencyjny materiału zasobu P. 1047  
Nazwa materiału zasobu 3858  
Data wykonania kopii materiału zasobu 2018-03-24  
Imię, nazwisko i podpis osoby reprezentującej organ STAROSTY