


WYRYS ze  
STUDIUM UWARUNKOWAŃ  
i KIERUNKÓW  
ZAGOSPODAROWANIA PRZESTRZENNEGO  
GMINY RYMANÓW”  
KIERUNKI  
ZAGOSPODAROWANIA PRZESTRZENNEGO



## WYBRANE OZNACZENIA:

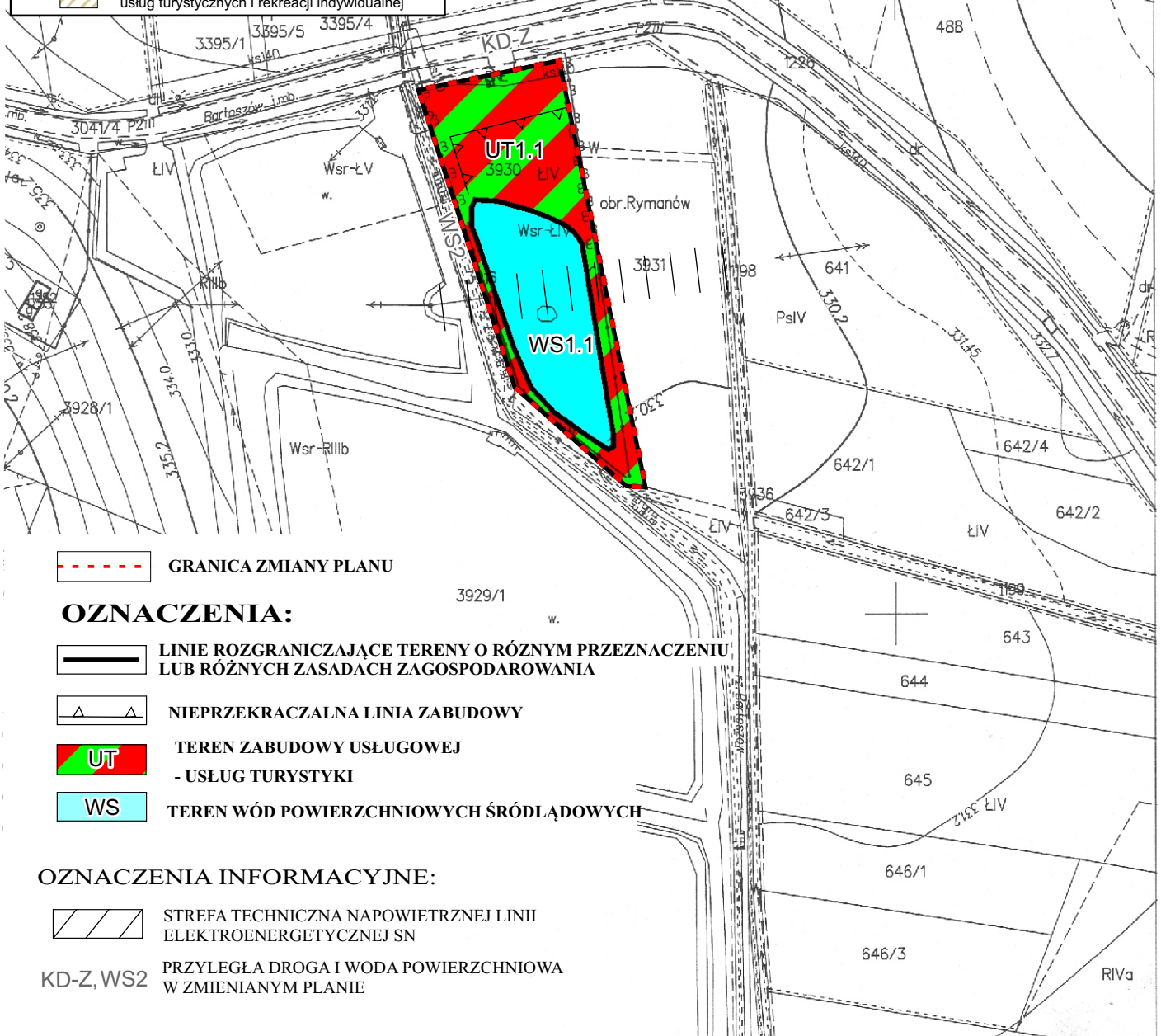
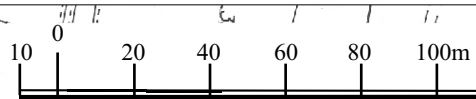
-  Tereny wskazane pod rozwój zabudowy usług turystycznych i rekreacji indywidualnej

ZMIANA MIEJSCOWEGO PLANU  
ZAGOSPODAROWANIA PRZESTRZENNEGO  
„RYMANÓW”

uchwalonego Uchwałą Nr XL/387/06 Rady Miejskiej w Rymanowie z dnia 25 października 2006r., ogłoszonego w Dzienniku Urzędowym Województwa Podkarpackiego z dnia 4 grudnia 2006, Nr 143, poz. 2147 z późn. zm.

RYSUNEK ZMIANY PLANU  
SKALA 1 : 2000

Załącznik nr 3 do uchwały Nr .....  
Rady Miejskiej w Rymanowie z dnia .....




 GRANICA ZMIANY PLANU

## OZNACZENIA:

 LINIE ROZGRANICZAJĄCE TERENY O RÓŻNYM PRZEZNACZENIU LUB RÓŻNYCH ZASADACH ZAGOSPODAROWANIA

 NIEPRZEKRACZALNA LINIA ZABUDOWY

 TEREN ZABUDOWY USŁUGOWEJ  
- USŁUG TURYSTYKI

 TEREN WÓD POWIERZCHNIOWYCH ŚRÓDLĄDOWYCH

## OZNACZENIA INFORMACYJNE:

 STREFA TECHNICZNA NAWIETRZNEJ LINII ELEKTROENERGETYCZNEJ SN

KD-Z, WS2 PRZYLEGLA DROGA I WODA POWIERZCHNIOWA W ZMIANIANYM PLANIE