

SKALA 1:2000
obr. Rymanów 0001: dz. 3253
Sekcje mapy: 7.114.28.10; 7.114.29.06

**ZMIANA MIEJSCOWEGO PLANU
ZAGOSPODAROWANIA PRZESTRZENNEGO
„RYMANÓW”**
uchwalonego Uchwałą Nr XL/387/06 Rady Miejskiej
w Rymanowie z dnia 25 października 2006r.,
ogłoszonego w Dzienniku Urzędowym Województwa
Podkarpackiego z dnia 4 grudnia 2006, Nr 143, poz. 2147 z późn. zm.

RYSunEK ZMIANY PLANU
SKALA 1 : 2000

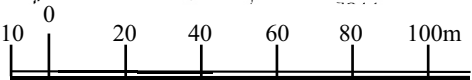
Załącznik nr 4 do uchwały Nr
Rady Miejskiej w Rymanowie z dnia

**WYRYS ze
STUDIUM UWARUNKWAŃ
i KIERUNKÓW
ZAGOSPODAROWANIA PRZESTRZENNEGO
GMINY RYMANÓW”
KIERUNKI
ZAGOSPODAROWANIA PRZESTRZENNEGO**






WYBRANE OZNACZENIA:

-  Tereny wskazane pod rozwój zabudowy produkcyjnej, składów i magazynów



 **GRANICA ZMIANY PLANU**

OZNACZENIA:

-  **LINIE ROZGRANICZAJĄCE TERENY O RÓŻNYM PRZEZNACZENIU LUB RÓŻNYCH ZASADACH ZAGOSPODAROWANIA**
-  **NIEPRZEKRACZALNE LINIE ZABUDOWY**
-  **TERENY ZABUDOWY TECHNICZNO - PRODUKCYJNEJ i USŁUGOWEJ**

OZNACZENIA INFORMACYJNE:
KD-G/Z, KDW27 OZNACZENIA PRZYLEGLYCH DRÓG W ZMIENIANYM PLANIE

3260/4 3260/2 3262/2 3262/1
Starosta Krosnoński
P. 1807
Rymanów
10.18.2022
2022-03-24