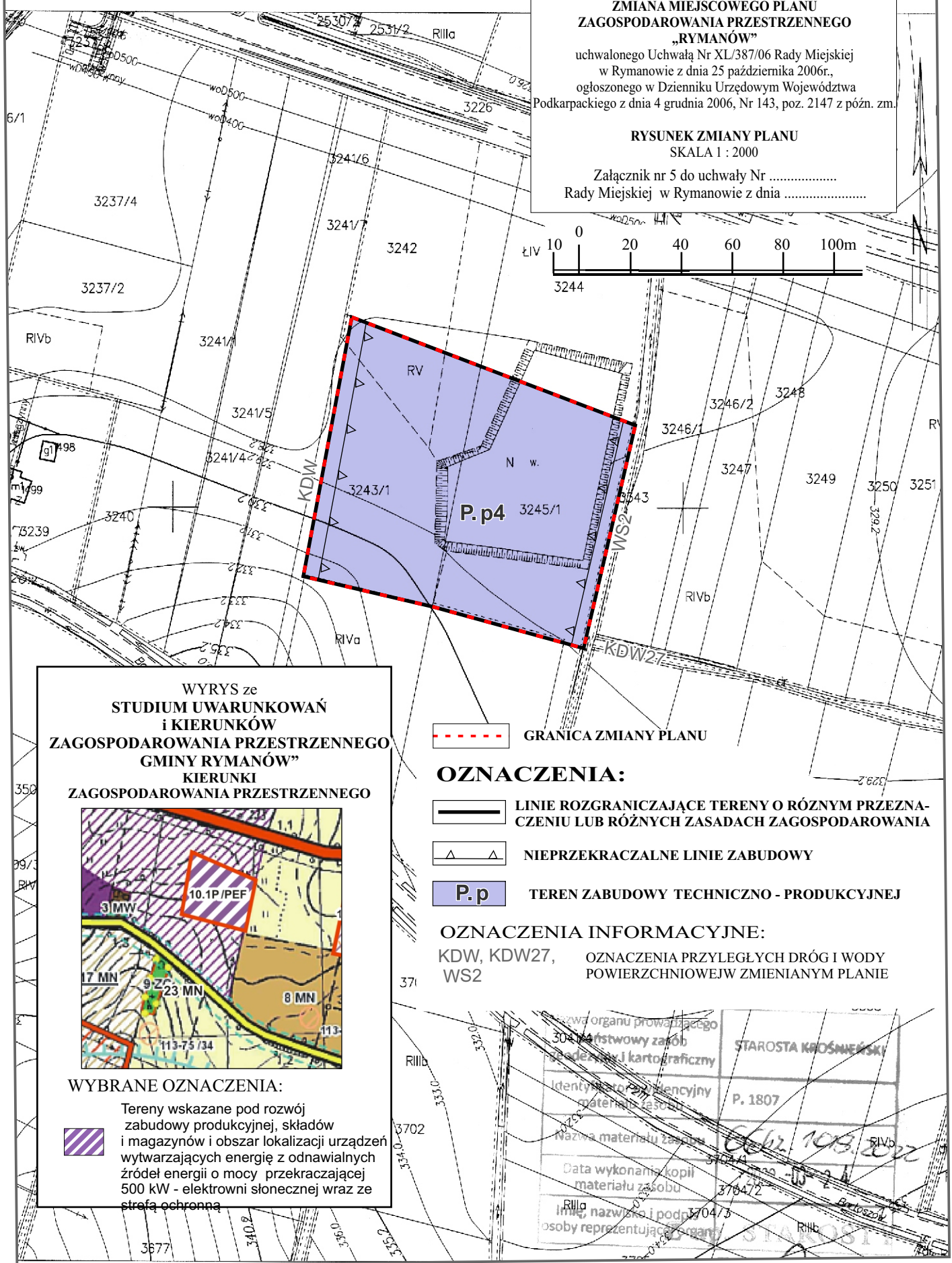
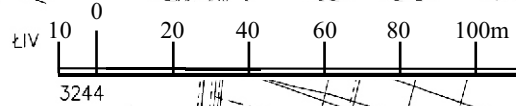


**ZMIANA MIEJSCOWEGO PLANU
ZAGOSPODAROWANIA PRZESTRZENNEGO
„RYMANÓW”**

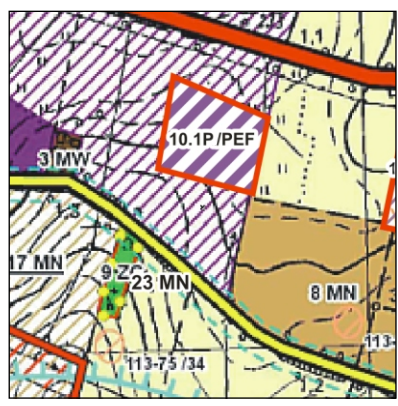
uchwalonego Uchwałą Nr XL/387/06 Rady Miejskiej
w Rymanowie z dnia 25 października 2006r.,
ogłoszonego w Dzienniku Urzędowym Województwa
Podkarpackiego z dnia 4 grudnia 2006, Nr 143, poz. 2147 z późn. zm.

**RYSUNEK ZMIANY PLANU
SKALA 1 : 2000**


Załącznik nr 5 do uchwały Nr
Rady Miejskiej w Rymanowie z dnia



**WYRYS ze
STUDIUM UWARUNKWAŃ
i KIERUNKÓW
ZAGOSPODAROWANIA PRZESTRZENNEGO
GMINY RYMANÓW”
KIERUNKI
ZAGOSPODAROWANIA PRZESTRZENNEGO**



WYBRANE OZNACZENIA:

 Tereny wskazane pod rozwój
zabudowy produkcyjnej, składów
i magazynów i obszar lokalizacji urządzeń
wytwarzających energię z odnawialnych
źródeł energii o mocy przekraczającej
500 kW - elektrowni słonecznej wraz ze
strefą ochronną

 GRANICA ZMIANY PLANU

OZNACZENIA:

 LINIE ROZGRANICZAJĄCE TERENY O RÓŻNYM PRZEZNACZENIU LUB RÓŻNYCH ZASADACH ZAGOSPODAROWANIA

 NIEPRZEKRACZALNE LINIE ZABUDOWY

 **P.p** TEREN ZABUDOWY TECHNICZNO - PRODUKCYJNEJ

OZNACZENIA INFORMACYJNE:

KDW, KDW27, WS2 OZNACZENIA PRZYLEGLYCH DRÓG I WODY
POWIERZCHNIOWEJ W ZMIENIAMY PLANIE

Stamp of the Starosta Krosnoński with handwritten details: P. 1807, 06.12.2013, 3704/3, and other administrative markings.