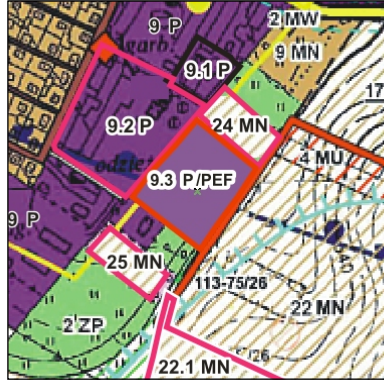


**WYRYS ze
STUDIUM UWARUNKWAŃ
i KIERUNKÓW
ZAGOSPODAROWANIA PRZESTRZENNEGO
GMINY RYMANÓW”
KIERUNKI
ZAGOSPODAROWANIA PRZESTRZENNEGO**



WYBRANE OZNACZENIA:

Tereny wskazane pod rozwój zabudowy produkcyjnej, składów i magazynów i obszar lokalizacji urządzeń wytwarzających energię z odnawialnych źródeł energii o mocy przekraczającej 500 kW - elektrowni słonecznej wraz ze strefą ochronną

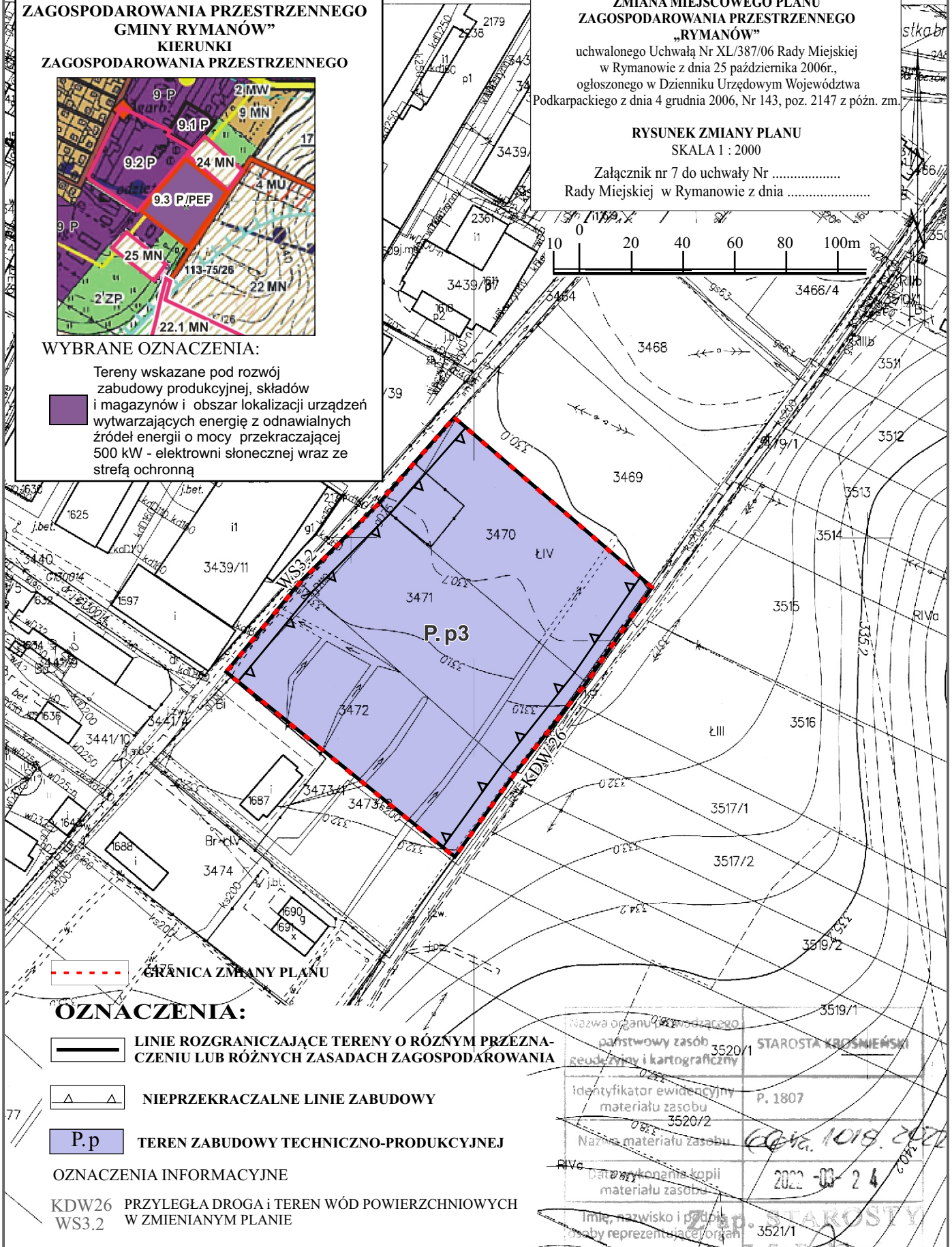
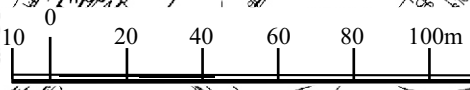


**ZMIANA MIEJSCOWEGO PLANU
ZAGOSPODAROWANIA PRZESTRZENNEGO
„RYMANÓW”**

uchwalonego Uchwałą Nr XL/387/06 Rady Miejskiej w Rymanowie z dnia 25 października 2006r., ogłoszonego w Dzienniku Urzędowym Województwa Podkarpackiego z dnia 4 grudnia 2006, Nr 143, poz. 2147 z późn. zm.

**RYSUNEK ZMIANY PLANU
SKALA 1 : 2000**

Załącznik nr 7 do uchwały Nr
Rady Miejskiej w Rymanowie z dnia



OZNACZENIA:

- LINIE ROZGRANICZAJĄCE TERENY O RÓŻNYM PRZEZNACZENIU LUB RÓŻNYCH ZASADACH ZAGOSPODAROWANIA
- NIEPRZEKACZALNE LINIE ZABUDOWY
- P.p** TEREN ZABUDOWY TECHNICZNO-PRODUKCYJNEJ

OZNACZENIA INFORMACYJNE

KDW26 PRZYLEGAŁA DROGA i TEREN WÓD POWIERZCHNIOWYCH
WS3.2 W ZMIENIAMYM PLANIE

Nazwa organu prowadzącego państwowy zasób geodezyjny i kartograficzny	3520/1	STAROSTA KROSNIENSKI
Identyfikator ewidencyjny materiału zasobu	P. 1807	
Nazwa materiału zasobu	3520/2	
Data wykonania kopii materiału zasobu	2022-03-24	
Imię, nazwisko i podpis osoby reprezentującej organ	3521/1	