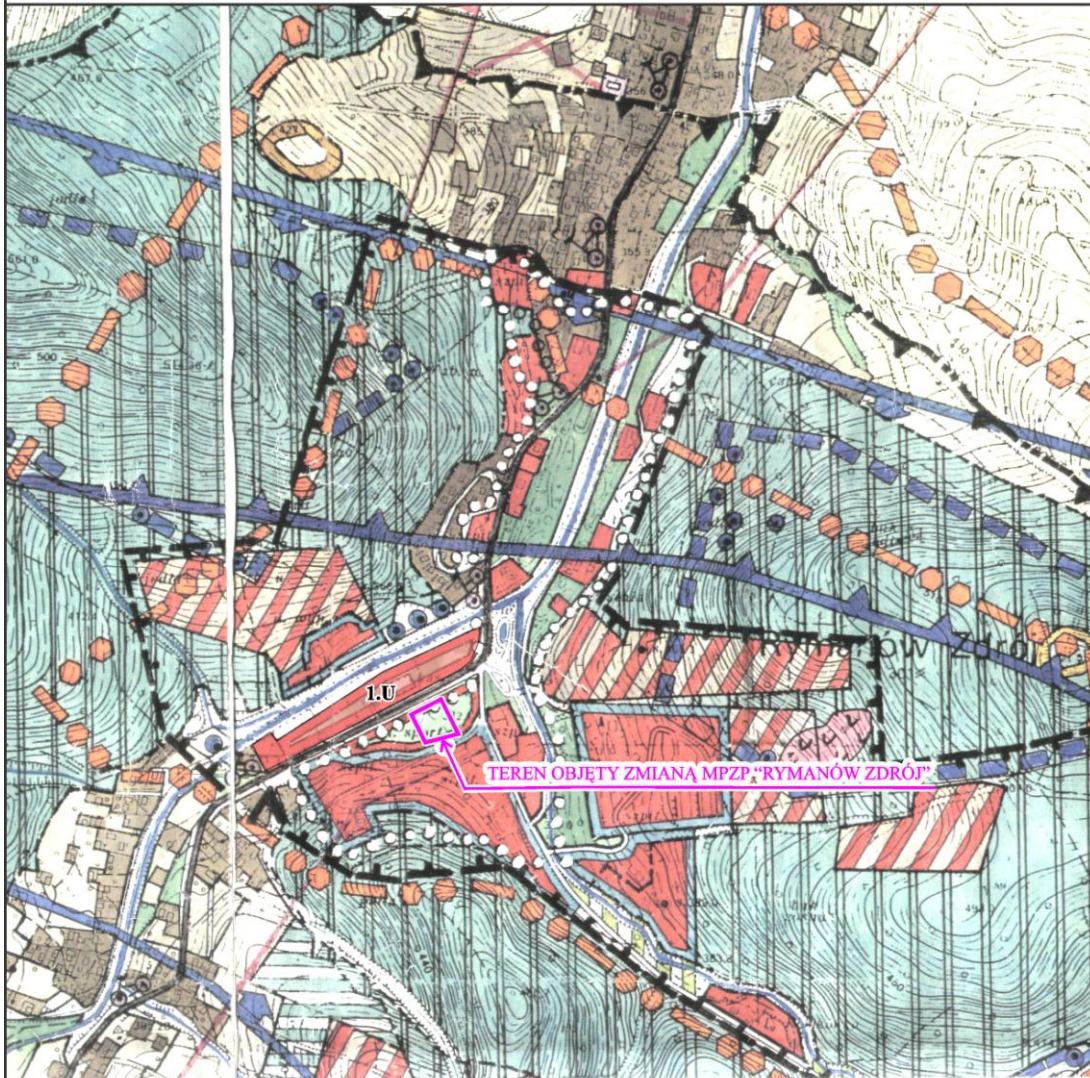







Na rysunku Studium (pomniejszenie poniżej) oznaczony teren zmiany planu odpowiada terenowi zmiany studium

WYRYS  
ZE "STUDIUM UWARUNKOWAŃ I KIERUNKÓW  
ZAGOSPODAROWANIA PRZESTRZENNEGO GMINY RYMANÓW"  
skala 1:10 000



WYBRANE OZNACZENIA:

-  BUDOWNICTWO WIELOFUNKCYJNE MIESZKALNO-USŁUGOWE  
ISTNIEJĄCE I POTENCJALNE
-  BUDOWNICTWO AGROTURYSTYCZNE I TURYSTYCZNO-REKREACYJNE  
POTENCJALNE
-  USŁUGI PUBLICZNE  
ISTNIEJĄCE I POTENCJALNE
-  OBSZAR REKREACJI I SPORTU
-  1.U OBSZAR REKREACJI I ODNOWY BIOLOGICZNEJ