

Zarządzenie nr 26/2013 **Burmistrza Gminy Rymanów** **Z DNIA 20 MARCA 2013 ROKU**

w sprawie przedstawienia
informacji o stanie mienia jednostki samorządu terytorialnego

Na podstawie art.30 ust. 2 pkt.4 ustawy z dnia 8 marca 1990 r. o samorządzie gminnym (Dz. U. z 2001 r. Nr 142, poz. 1591 z późniejszymi zmianami) i art. 267 ustawy z dnia 27 sierpnia 2009 r. o finansach publicznych (Dz. U. z 2009 r. Nr 157, poz. 1240 z późn. zm.)

Burmistrz Gminy Rymanów zarządza, co następuje :

§ 1

Przedstawia się Radzie Miejskiej w Rymanowie informację o stanie mienia Gminy Rymanów, o której mowa w art. 267 ust 1 pkt 3 ustawy o finansach publicznych w brzmieniu Załącznika do niniejszego Zarządzenia.

§ 2

Zarządzenie wchodzi w życie z dniem podjęcia.


BURMISTRZ GMINY
Wojciech Farbaniec

BURMISTRZ GMINY RYMANÓW



**INFORMACJA O STANIE MIENIA
KOMUNALNEGO
GMINY RYMANÓW
ZA OKRES
01.01.2012– 31.12.2012**

RYMANÓW 2013

SPIS TREŚCI

WSTĘP.....	4
1. Majątek ujęty w ewidencji księgowej Urzędu Gminy Rymanów.....	5
2. Majątek ujęty w ewidencji księgowej pozostałych jednostek organizacyjnych	13
3. Udziały Gminy Rymanów w obcych podmiotach gospodarczych	18
4. Dochody z mienia.....	18

WSTĘP

Przedkładana Informacja o stanie mienia komunalnego Gminy Rymanów obejmuje zestaw danych o majątku Gminy Rymanów według stanu na dzień 31 grudnia 2012 roku.

Układ informacji zgodny jest z zapisami art. 267 pkt 1 ustawy z dnia 27 sierpnia 2009 r. o finansach publicznych (Dz.U. 2009r. Nr 157 poz. 1240 z późn. zm.).

Informacja zawiera:

- dane o przysługujących Gminie Rymanów prawach własności,
- dane o innych niż własność prawach majątkowych (w tym dane o ograniczonych prawach rzeczowych, użytkowaniu wieczystym, udziałach w spółkach, akcjach oraz o posiadaniu),
- dane o zmianach w stanie mienia komunalnego, w stosunku do danych wykazanych w poprzedniej edycji informacji,
- dane o dochodach uzyskanych z tytułu wykonywania prawa własności i innych praw majątkowych oraz z wykonywania posiadania,
- inne dane i informacje o zdarzeniach mających wpływ na stan mienia.

Informację sporządzono w oparciu o dane przekazane przez jednostki organizacyjne Gminy Rymanów, tj.:

- Urząd Gminy Rymanów,
- Zespół Ekonomiczno Administracyjny Szkół w Rymanowie,
- Zespoły Szkół Publicznych,
- Gminny Ośrodek Pomocy Społecznej w Rymanowie,
- Zakład Gospodarki Komunalnej w Rymanowie,
- Gminny Ośrodek Kultury w Rymanowie,
- Gminną Bibliotekę Publiczną w Rymanowie,
- Samodzielny Publiczny Gminny Zakład Opieki Zdrowotnej w Rymanowie.

Informację opracowano w celu przedłożenia jej wraz ze sprawozdaniem rocznym z wykonania budżetem Gminy Rymanów za rok 2012 Radzie Miejskiej w Rymanowie.

1. Majątek ujęty w ewidencji księgowej Urzędu Gminy Rymanów

1.1. Majątek Urzędu Gminy Rymanów

Ogólna wartość ewidencyjna środków trwałych, przedmiotów będących wyposażeniem obiektów budowlanych, wartości niematerialnych i prawnych ujętych w ewidencji księgowej Urzędu Gminy Rymanów wynosi **109.482.093,50 zł**. Wartość majątku wg stanu na dzień 31 grudnia 2012 r. zwiększyła się o kwotę **7.296.762,53 zł** w porównaniu do 31 grudnia 2011 roku. Związane jest to między innymi z:

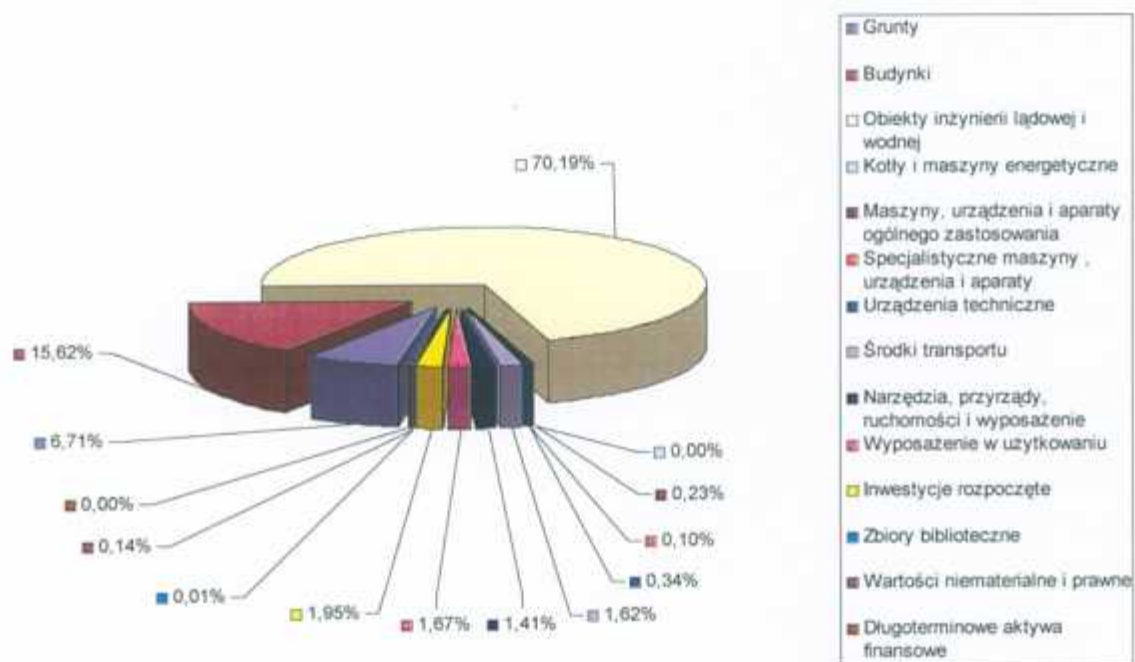
- budową hali sportowej w Sieniawie,
- nabyciem działek w wyniku komunalizacji, darowizny, zamiany, zakupu,
- sprzedażą mieszkań w Rymanowie i Rymanowie Zdroju,
- sprzedażą nieruchomości zabudowanej budynkiem w Rymanowie i budynku starej szkoły we Wróbliku Królewskim na rzecz PSOUU Koło w Rymanowie,
- przebudową i rozbudową Pawilonu handlowego z przeznaczeniem na budynek kulturalno-usługowo-handlowy,
- przebudową budynku dawnego ośrodka zdrowia we Wróbliku Szlacheckim ze zmianą przeznaczenia na budynek mieszkalny wielorodzinny,
- modernizacją budynku gospodarczego w Rymanowie Zdroju (była kotłownia),
- budową oświetlenia ulicznego na terenie gminy,
- budową i rozbudową placów zabaw dla dzieci w Rymanowie, Rymanowie Zdroju oraz w Posadzie Górnej,
- modernizacją i remontem dróg gminnych i wewnętrznych na terenie gminy,
- budową parkingu przy ul. Grunwaldzkiej w Rymanowie,
- zakupem dwóch kiosków multimedialnych,
- darowizną trzech motocykli i samochodu terenowego,
- zakupem i zamontowaniem 4 wiat przystankowych,

- przyjęciem na stan ewidencyjny Urzędu budynków szkół wraz z całym wyposażeniem w Bziance i Głębokiem oraz Szkoły Filialnej w Rymanowie Zdroju,
- zakupem wyposażenia dla Urzędu Gminy, domów ludowych, remiz strażackich,
- przebudową sieci wodociągowej wraz z przyłączami domowymi w Rymanowie i Posadzie Górnej,
- zakupem oprogramowania komputerowego,
- budową sali gimnastycznej w Króliku Polskim, boisk sportowych „Orlik-2012” wraz z zapleczem w Klimkówce, we Wróbliku Szlacheckim i przekazaniem ich do ewidencji księgowej szkół.

Tab.1. Wartość majątku Urzędu Gminy Rymanów

Lp.	Wyszczególnienie	Stan na dzień	Stan na dzień	Zmiana wartości
		01.01.2012 [brutto w zł]	31.12.2012 [brutto w zł]	(+/-) [5-4]
1	2	4	5	6
I	Rzeczowe i zrównoważone z innymi składniki majątku trwałego	102 134 195,22	109 325 607,37	7 191 412,15
1	Środki trwałe	94 864 997,35	105 344 918,51	10 479 921,16
1.1	Grunty	6 656 126,42	7 345 328,42	689 202,00
1.2	Budynki	10 131 434,21	17 100 356,26	6 968 922,05
1.3	Obiekty inżynierii lądowej i wodnej	74 490 503,44	76 846 189,23	2 355 685,79
1.4	Kotły i maszyny energetyczne	0,00	0,00	0,00
1.5	Maszyny, urządzenia i aparaty ogólnego zastosowania	200 943,46	256 983,81	56 040,35
1.6	Specjalistyczne maszyny , urządzenia i aparaty	42 934,42	105 343,60	62 409,18
1.7	Urządzenia techniczne	316 923,23	371 437,00	54 513,77
1.8	Środki transportu	1 668 037,48	1 772 043,82	104 006,34
1.9	Narzędzia, przyrządy, ruchomości i wyposażenie	1 358 094,69	1 547 236,37	189 141,68
2	Wyposażenie w użytkowaniu	1 415 543,91	1 826 957,91	411 414,00
3	Inwestycje rozpoczęte	5 853 653,96	2 138 240,04	-3 715 413,92
4	Zbiory biblioteczne	0,00	15 490,91	15 490,91
II	Wartości niematerialne i prawne	49 635,75	154 986,13	105 350,38
III	Długoterminowe aktywa finansowe	1 500,00	1 500,00	0,00
OGÓLEM		102 185 330,97	109 482 093,50	7 296 762,53

Rys.1. Struktura majątku Urzędu Gminy Rymanów wg stanu na dzień 31.12.2012r.



1.2. Grunty

Na majątek Gminy Rymanów składają się nieruchomości gruntowe o powierzchni **884,44 ha** o uregulowanym stanie prawnym, z tego:

- w zasobie gminnym – 849,15 ha tj. 96,01 %
- we współwłasności – 12,30 ha tj. 1,39 %
- oddane w użytkowanie wieczyste – 22,59 ha tj. 2,55%
- gmina jest użytkownikiem wieczystym – 0,40 ha tj. 0,05 %.

W skład skomunalizowanych nieruchomości wchodzi grunty:

- pod szkołami – 10,18 ha,
- pod ośrodkami kultury, OSP – 5,02 ha,
- w zarządzie klubów sportowych – 10,00 ha,

- pod budynkami mieszkalnymi wielorodzinnymi – 0,74 ha,
- pod obiektami służącymi zaspakajaniu zbiorowych potrzeb społecznych – 3,24ha,
- pod budownictwo mieszkaniowe – 5,78 ha.

Majątek gminy stanowią również grunty pod obiektami komunalnymi takimi jak: Zakład Gospodarki Komunalnej w Rymanowie, oczyszczalnia ścieków w Rymanowie, budynek po kotłowni komunalnej w Rymanowie Zdroju.

W skład majątku Gminy wchodzi lasy mienia wiejskiego stanowiące własność gminy położone w Bziance, Desznie, Głębokiem, Klimkówce, Króliku Wołoskim, Posadzie Górnej, Rudawce Rymanowskiej, Rymanowie Zdroju, Sieniawie i Wólce o łącznej powierzchni **124,44 ha**, w tym o nieuregulowanym stanie prawnym o powierzchni **29,88 ha**. Ponadto Gmina Rymanów posiada **26,10 ha** lasu położonego w Kamionce, gmina Dukla, który jest w trakcie regulacji stanu prawnego.

Gmina Rymanów posiada nieruchomości gruntowe pozostające w wieczystym użytkowaniu podmiotów gospodarczych na ogólną powierzchnię ok. **17,68 ha**, pozostające w wieczystym użytkowaniu spółdzielni mieszkaniowej na ogólną powierzchnię ok. **1,44 ha** oraz pozostające w wieczystym użytkowaniu osób fizycznych na powierzchnię ok. **3,47 ha**.

Majątek gminy stanowią również działki wraz z obiektami budowlanymi pozostające we władaniu samoistnym kółek rolniczych we wsiach: Bzianka, Wróblík Królewski, Klimkówka, których stan prawny i powierzchnie w okresie sprawozdawczym nie uległy zmianie.

Gmina Rymanów jest właścicielem **34** mieszkań położonych w Rymanowie, Rymanowie Zdroju, we Wróblíku Królewskim oraz we Wróblíku Szlacheckim.

Według ewidencji geodezyjnej gruntów i budynków Gmina Rymanów jest użytkownikiem lub administratorem gruntów będących w posiadaniu Skarbu Państwa o łącznej powierzchni ok. 231 ha na terenie Gminy Rymanów. Są to tereny będące we władaniu Gminy Rymanów, a stanowiące ulice, drogi osiedlowe, drogi dojazdowe do pól i siedlisk, rowy, lasy, tereny byłego mienia wiejskiego oraz tereny rolne o nieuregulowanym stanie prawnym podlegające komunalizacji z mocy prawa.

W okresie od 01.01.2012r. do 31.12.2012r. na mieniu komunalnym dokonano następujących czynności:

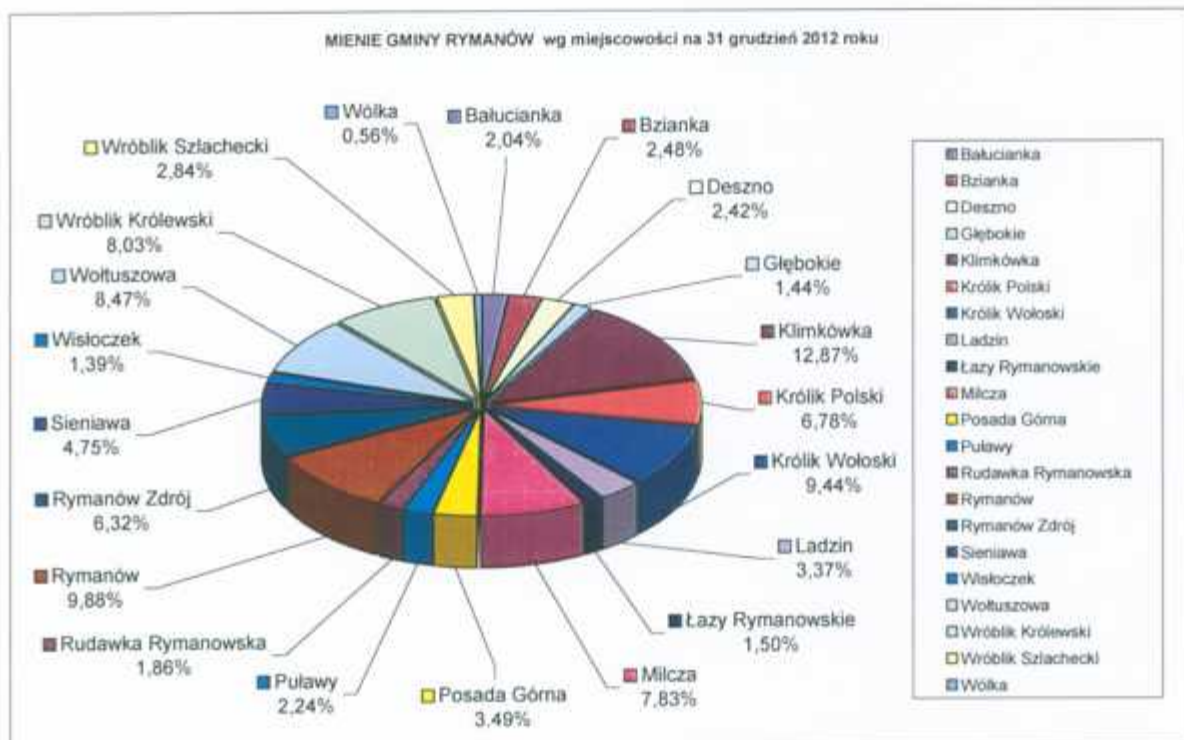
- w wyniku sprzedaży nieruchomości ubyło **4,96 ha**,
- sprzedano dwa mieszkania w Rymanowie Zdroju i jedno w Rymanowie,
- skomunalizowano 116 działek o łącznej powierzchni 39,58 ha,
- w formie zamiany nabyliśmy działki na łączną powierzchnię **0,63 ha**, a przekazaliśmy zamieniającym działki o łącznej powierzchni **1,03 ha**,
- w formie darowizny nabyliśmy drogi będące własnością osób prywatnych na łączną powierzchnię **0,43 ha**,
- nabyto odpłatnie działki pod drogę w Ladinie, pod salę gimnastyczną w Mileczy oraz pod przepompownię w Bziance o łącznej powierzchni **0,18 ha**,
- wykonano przebudowę budynku dawnego Ośrodka Zdrowia we Wróbliku Szlacheckim ze zmianą przeznaczenia na budynek mieszkalny wielorodzinny (8 mieszkań),
- przekazano w nieodpłatne użyczenie budynek Szkoły Podstawowej w Bziance na rzecz „Stowarzyszenia na Rzecz Rozwoju Wsi Bzianka nad Wisłokiem” w Bziance,
- przekazano w nieodpłatne użyczenie budynek Szkoły Podstawowej w Głębokiem na rzecz Fundacji Ekologicznej Wychowanie i Sztuka „Elementarz” w Katowicach,
- przekazano w nieodpłatne użyczenie budynek przedszkola w Rymanowie Zdroju na rzecz Zgromadzenia Sióstr Miłosierdzia Św. Wincentego A Paulo, Dom Zakonny w Rymanowie Zdroju,
- przekazano w nieodpłatne użyczenie budynek hali sportowej w Sieniawie na rzecz Gminnego Ośrodka Kultury w Rymanowie.

Dodatkowe informacje o zmianach w stanie mienia komunalnego w okresie objętym informacją przedstawiają załączone tabele nr 2, 3, 4, 5, 6, 7, 8, 9.

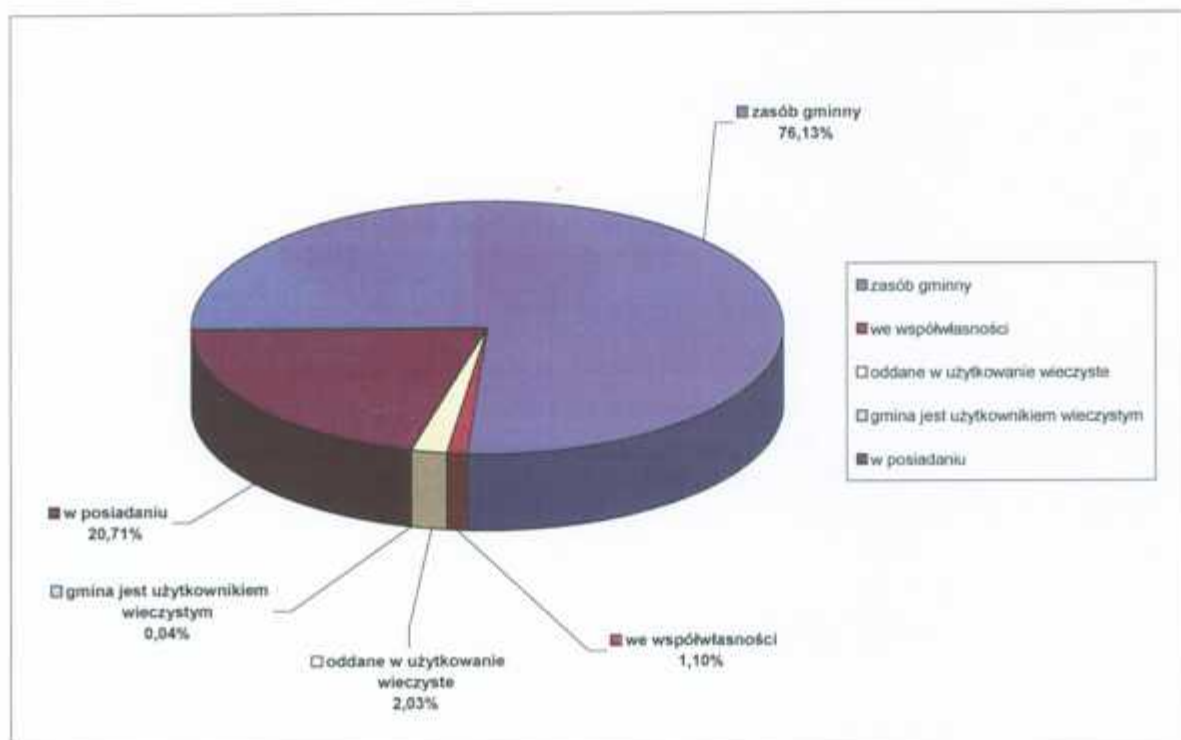
Tab. 2. Wykaz działek gminnych o uregulowanym stanie prawnym wg miejscowości na dzień 31 grudzień 2012r.

Lp	Miejscowość	Powierzchnia w ha	Zmiany w okresie sprawozdawczym w ha
1	Bałucianka	17,9986	-0,0030
2	Bzianka	21,9567	1,2273
3	Deszno	21,4352	2,0681
4	Głębokie	12,7185	6,1600
5	Klimkówka	113,8646	0,4613
6	Królik Polski	59,9383	-0,8416
7	Królik Wołoski	83,4900	0,0000
8	Ladzin	29,7909	0,4793
9	Łazy Rymanowskie	13,2600	-0,5900
10	Mileza	69,2186	0,5287
11	Posada Górna	30,8786	0,0261
12	Puławy	19,8551	18,6171
13	Rudawka Rymanowska	16,4459	0,0000
14	Rymanów	87,3404	-0,3302
15	Rymanów Zdrój	55,8787	0,0810
16	Sieniawa	42,0175	3,5416
17	Tarnawka	0,0000	0,0000
18	Wisloczek	12,3128	0,0271
19	Woltuszowa	74,9140	0,0000
20	Wróblík Królewski	71,0473	0,7986
21	Wróblík Szlachecki	25,1261	0,3000
22	Wólka	4,9500	3,1600
23	Zawoje	0,0000	0,0000
	Ogółem :	884,4378	35,7114

Rys.2. Struktura działek gminnych o uregulowanym stanie prawnym wg miejscowości na dzień 31 grudzień 2012r.



Rys.3. Struktura gruntów Gminy Rymanów z podziałem na typ własności



Tab.3. Wykaz zbytych nieruchomości w formie sprzedaży, zamiany, darowizny w 2012r.

Lp.	Miejscowość	Ilość działek	Powierzchnia (ha)
1.	Bałucianka	1	0,1300
2.	Deszno	1	0,0303
3.	Klimkówka	1	0,3500
4.	Królik Polski	1	0,8400
5.	Mileza	3	0,5700
6.	Łazy	2	0,9500
7.	Rymanów	12	2,3272
8.	Rymanów Zdrój	1	0,0040
9.	Sieniawa	1	0,1184
10.	Wróblík Królewski	2	0,6697
	Razem:	25	5,9896

Tab. 4. Wykaz sprzedanych mieszkań i lokali użytkowych w 2012r.

Lp.	Miejscowość	Ilość lokali	Powierzchnia użytkowa m2
1	Rymanów	1	49,61
2	Rymanów Zdrój	2	86,68
	Razem:	3	136,29

Tab.5. Wykaz nabytych nieruchomości w formie komunalizacji w 2012r.

Lp.	Miejscowość	Ilość działek	Powierzchnia (ha)
1.	Bzianka	7	1,2200
2.	Deszno	6	2,0900
3.	Głębokie	15	6,1600
4.	Klimkówka	7	0,7168
5.	Ladzin	1	0,2100
6.	Mileza	7	0,9687
7.	Łazy	1	0,3600
8.	Puławy	46	18,6171
9.	Rymanów	5	1,4277
10.	Rymanów Zdrój	6	0,0850
11.	Sieniawa	2	3,6600
12.	Wróblík Królewski	2	0,9100
13.	Wólka	11	3,1600
	Razem:	116	39,5853

Tab.6. Wykaz nabytych nieruchomości w formie zamiany w 2012r.

Lp.	Miejscowość	Ilość działek	Powierzchnia (ha)
1.	Bałucianka	1	0,1292
2.	Rymanów	1	0,5024
	Razem:	2	0,6316

Tab.7. Wykaz nabytych nieruchomości w formie zakupu w 2012r.

Lp.	Miejscowość	Ilość działek	Powierzchnia (ha)
1.	Bzianka	4	0,0073
2.	Milcza	1	0,1300
3.	Ladzin	1	0,0400
	Razem:	6	0,1773

Tab.8. Wykaz nabytych nieruchomości w pozostalej formie w 2012r.

Lp.	Miejscowość	Ilość działek	Powierzchnia (ha)
1.	Deszno	2	0,0085
2.	Klimkówka	1	0,1000
3.	Ladzin	7	0,2293
4.	Posada Górna	1	0,0261
5.	Rymanów	5	0,0669
6.	Wisłoczek	1	0,0271
7.	Wróblík Królewski	5	0,5583
8.	Wróblík Szlachecki	1	0,3000
	Razem:	23	1,3162

Tab.9. Dodatkowe zmiany w ewidencji wynikłe np. pomiarów działek, podziałów, itp. w 2012r.

Lp.	Miejscowość	Powierzchnia (ha)
1.	Bałucianka	-0,0022
2.	Deszno	-0,0001
3.	Klimkówka	-0,0055
4.	Królik Polski	-0,0016
	Razem:	-0,0094

2. Majątek ujęty w ewidencji księgowej pozostałych jednostek organizacyjnych

Gmina Rymanów posiada majątek, który jest ujęty w ewidencji księgowej pozostałych jednostek organizacyjnych, tj.:

- Zespół Ekonomiczno Administracyjny Szkół w Rymanowie,
- Zespoły Szkół Publicznych (Klimkówka, Królik Polski, Milcza, Posada Górna, Rymanów, Sieniawa, Wróblík Szlachecki),
- Gminny Ośrodek Pomocy Społecznej w Rymanowie,
- Zakład Gospodarki Komunalnej w Rymanowie,
- Gminny Ośrodek Kultury w Rymanowie,
- Gminna Biblioteka Publiczna w Rymanowie,
- Samodzielny Publiczny Gminny Zakład Opieki Zdrowotnej w Rymanowie.

Zespół Ekonomiczno Administracyjny Szkół w Rymanowie oprócz swojej ewidencji księgowej prowadzi również ewidencję księgową wszystkich szkół na terenie Gminy Rymanów. Wartość majątku ujęta w ewidencji księgowej **ZEAS-u** stanowi łączną wartość księgową **31.126.448,86 zł** – wartość ta w stosunku do kwoty z poprzedniej informacji wzrosła o kwotę **2.784.713,30 zł** i jest to związane z: otrzymaniem nieodpłatnie majątku na który składają się boiska sportowe „Orlik – 2012” wraz z zapleczem w Klimkówce i we Wróblíku Szlacheckim, oraz nowo wybudowana sala gimnastyczna przy ZSP w Króliku Polskim, zakupem pomocy dydaktycznych (mapy, plansze interaktywne, książki), sprzętu komputerowego (komputery, laptopy, drukarki, monitory, urządzenie wielofunkcyjne) oraz programów komputerowych, sprzętu AGD i RTV, kosy spalinowej, sprzętu biurowego, regałów, mebli. Wartość księgowa ZEAS-u została pomniejszona o wartość majątku szkół w Bziance i Głębokiem oraz Szkoły Filialnej w Rymanowie Zdroju w związku z przekazaniem ich na stan ewidencyjny Urzędu Gminy.

Wartość majątku ujęta w ewidencji księgowej **Gminnego Ośrodka Pomocy Społecznej** wg stanu na dzień 31 grudnia 2012 r. wyniosła **235.834,00 zł** i zwiększyła się o kwotę **18.535,00 zł** w porównaniu do 31 grudnia 2011r. Związane jest to m.in. z zakupem sprzętu komputerowego (komputery, monitory, laptop, drukarka laserowa), zakupem mebli, wentylatorów, niszczarki, laminatora oraz zakupem pakietu Office dla 4 stanowisk.

Wartość majątku ujęta w ewidencji księgowej **Zakładu Gospodarki Komunalnej** wg stanu na dzień 31 grudnia 2012 r. wyniosła **7.537.388,04 zł** i zwiększyła się o kwotę **441.143,10 zł** w porównaniu do 31 grudnia 2011r. Związane jest to m.in. z zakupem samochodu Panda, ciągnika Kubota, kosiarki bijakowej, pługu odśnieżnego, przyczep, zestawu radiowego IZAR, sprzedażą samochodów Kamaz, Żuk i Nissan Almera. Ponadto przyjęto na stan ewidencyjny ZGK budynek gospodarczy w Rymanowie Zdroju.

Wartość majątku ujęta w ewidencji księgowej **instytucji kultury** (Gminnego Ośrodka Kultury, Gminnej Biblioteki Publicznej) wg stanu na dzień 31 grudnia 2012 r. wyniosła **2.236.208,00 zł** i zwiększyła się o **79.031,00 zł** w porównaniu do 31 grudnia 2011r. Związane jest to m.in. z zakupem sprzętu komputerowego (trzy zestawy komputerowe, dwa laptopy), zakupem sprzętu do hali sportowej w Sieniawie (rowerki eliptyczne, platforma wibrująca, atlas, ławeczki), zakupem lady recepcyjnej, stołów rozkładanych, namiotów wykorzystywanych podczas organizacji imprez plenerowych, zakupem zbiorów bibliotecznych, regałów do biblioteki i innych.

Wartość majątku ujęta w ewidencji księgowej **Samodzielnego Publicznego Gminnego Zakładu Opieki Zdrowotnej w Rymanowie** wg stanu na dzień 31 grudnia 2012 r. wyniosła **2.282.508,00 zł** i zwiększyła się o **36.640,00 zł** w porównaniu do 31 grudnia 2011r. Związane jest to zakupem sprzętu medycznego tj. fotelu laryngologicznego, stołu rehabilitacyjnego, lampy bioptron ze statywem, ultradźwięku solaris oraz autoklawu z wyposażeniem.

Poniższa tabela i wykres przedstawia strukturę majątku jednostek organizacyjnych w układzie podmiotowym.

Tab.10. Struktura majątku pozostałych jednostek organizacyjnych w układzie podmiotowym

Lp.	Wyszczególnienie	Stan na dzień 01.01.2012 [brutto w zł]	Stan na dzień 31.12.2012 [brutto w zł]	Zmiana wartości (+/-)
				[4-3]
1	2	3	4	5
1	Rzeczowe i zrównoważone z innymi składniki majątku trwałego	39 937 086,17	43 267 182,20	3 330 096,03
1	Środki trwałe	35 389 148,72	38 951 194,48	3 562 045,76
1.1	Grunty	0,00	0,00	0,00
1.2	Budynki	23 830 306,72	25 164 724,08	1 334 417,36
	w tym:			
	SZKOLY + ZEAS	20 994 232,00	21 915 107,52	920 875,52
	GOPS	0,00	0,00	0,00
	ZGK	174 763,41	588 305,25	413 541,84
	GOK	1 252 070,00	1 252 070,00	0,00
	GMINNA BIBLIOTEKA PUBLICZNA	0,00	0,00	0,00
	SPG ZOZ	1 409 241,31	1 409 241,31	0,00
1.3	Obiekty inżynierii lądowej i wodnej	7 455 521,31	9 699 088,17	2 243 566,86
	w tym:			
	SZKOLY + ZEAS	2 929 609,33	5 173 176,19	2 243 566,86
	GOPS	0,00	0,00	0,00
	ZGK	4 519 711,98	4 519 711,98	0,00
	GOK	0,00	0,00	0,00
	GMINNA BIBLIOTEKA PUBLICZNA	0,00	0,00	0,00
	SPG ZOZ	6 200,00	6 200,00	0,00
1.4	Kotły i maszyny energetyczne	88 275,00	88 275,00	0,00
	w tym:			
	SZKOLY+ ZEAS	88 275,00	88 275,00	0,00
1.5	Maszyny, urządzenia i aparaty ogólnego zastosowania	467 348,39	436 538,63	-30 809,76
	w tym:			
	SZKOLY + ZEAS	350 420,00	301 110,24	-49 309,76
	GOPS	48 545,00	48 545,00	0,00
	ZGK	31 673,39	46 173,39	14 500,00
	GOK	36 710,00	40 710,00	4 000,00
	GMINNA BIBLIOTEKA PUBLICZNA	0,00	0,00	0,00
	SPG ZOZ	0,00	0,00	0,00
1.6	Specjalistyczne maszyny , urządzenia i aparaty	432 741,27	408 907,97	-23 833,30
	w tym:			
	SZKOLY + ZEAS	93 707,33	45 024,03	-48 683,30
	GOPS	0,00	0,00	0,00
	ZGK	339 033,94	363 883,94	24 850,00
	GOK	0,00	0,00	0,00
	GMINNA BIBLIOTEKA PUBLICZNA	0,00	0,00	0,00
	SPG ZOZ	0,00	0,00	0,00
1.7	Urządzenia techniczne	175 903,27	175 903,27	0,00

	w tym:			
	SZKOLY + ZEAS	0,00	0,00	0,00
	GOPS	1 006,00	1 006,00	0,00
	ZGK	29 506,41	29 506,41	0,00
	GOK	41 231,00	41 231,00	0,00
	GMINNA BIBLIOTEKA PUBLICZNA	0,00	0,00	0,00
	SPG ZOZ	104 159,86	104 159,86	0,00
1.8	Środki transportu	1 907 060,16	1 888 940,86	-18 119,30
	w tym:			
	SZKOLY + ZEAS	0,00	0,00	0,00
	GOPS	0,00	0,00	0,00
	ZGK	1 807 986,35	1 789 867,05	-18 119,30
	GOK	0,00	0,00	0,00
	GMINNA BIBLIOTEKA PUBLICZNA	0,00	0,00	0,00
	SPG ZOZ	99 073,81	99 073,81	0,00
1.9	Narzędzia, przyrządy, ruchomości i wyposażenie	1 031 992,60	1 088 816,50	56 823,90
	w tym:			
	SZKOLY + ZEAS	101 588,92	111 049,82	9 460,90
	GOPS	8 495,00	8 495,00	0,00
	ZGK	9 458,66	9 458,66	0,00
	GOK	285 257,00	295 980,00	10 723,00
	GMINNA BIBLIOTEKA PUBLICZNA	0,00	0,00	0,00
	SPG ZOZ	627 193,02	663 833,02	36 640,00
2	Wyposażenie w użytkowaniu	4 074 063,29	3 824 703,77	-249 359,52
	w tym:			
	SZKOLY + ZEAS	3 542 058,07	3 230 162,99	-311 895,08
	GOPS	137 706,00	153 441,00	15 735,00
	ZGK	174 567,22	181 227,78	6 660,56
	GOK	174 903,00	211 743,00	36 840,00
	GMINNA BIBLIOTEKA PUBLICZNA	44 829,00	48 129,00	3 300,00
	SPG ZOZ	0,00	0,00	0,00
3	Inwestycje rozpoczęte	0,00	0,00	0,00
4	Zbiory biblioteczne	473 874,16	491 283,95	17 409,79
	w tym:			
	SZKOLY + ZEAS	159 961,16	154 097,95	-5 863,21
	GMINNA BIBLIOTEKA PUBLICZNA	313 913,00	337 186,00	23 273,00
II	Wartości niematerialne i prawne	121 238,33	151 204,70	29 966,37
	w tym:			
	SZKOLY + ZEAS	81 883,75	108 445,12	26 561,37
	GOPS	21 547,00	24 347,00	2 800,00
	ZGK	9 543,58	9 253,58	290,00
	GOK	8 264,00	9 159,00	895,00
	GMINNA BIBLIOTEKA PUBLICZNA	0,00	0,00	0,00
	SPG ZOZ	0,00	0,00	0,00
III	Długoterminowe aktywa finansowe	0,00	0,00	0,00
OGÓLEM		40 058 324,50	43 418 386,90	3 360 062,40

