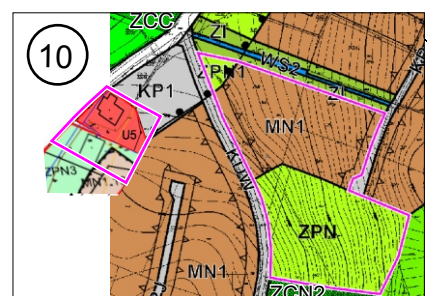
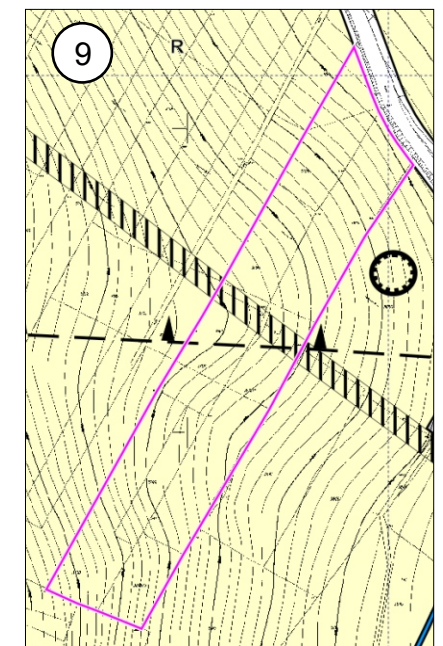
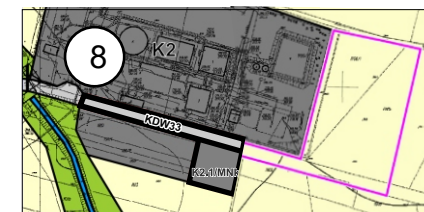
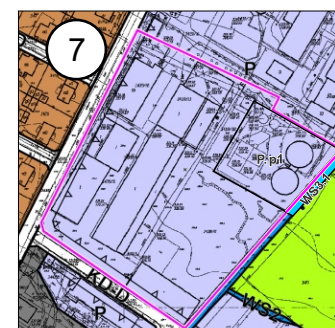
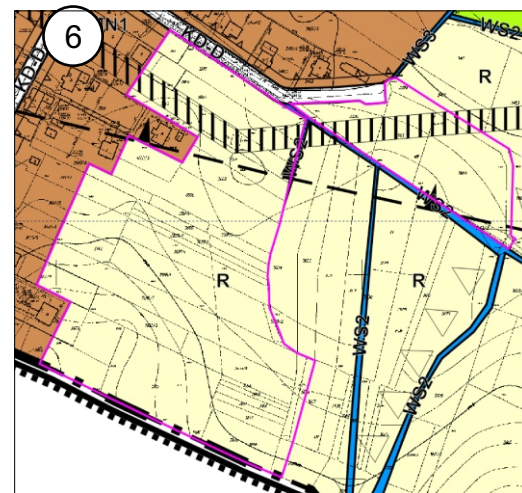
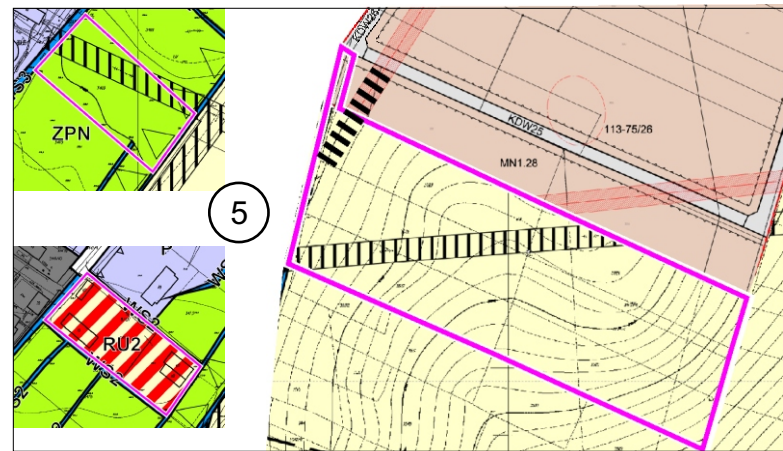
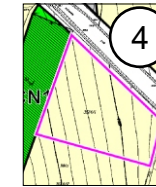
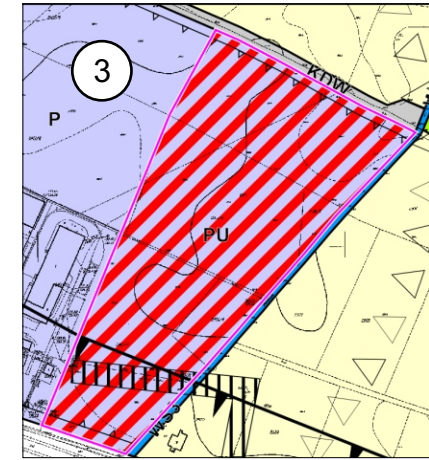
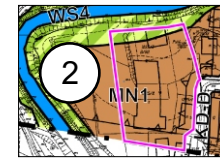
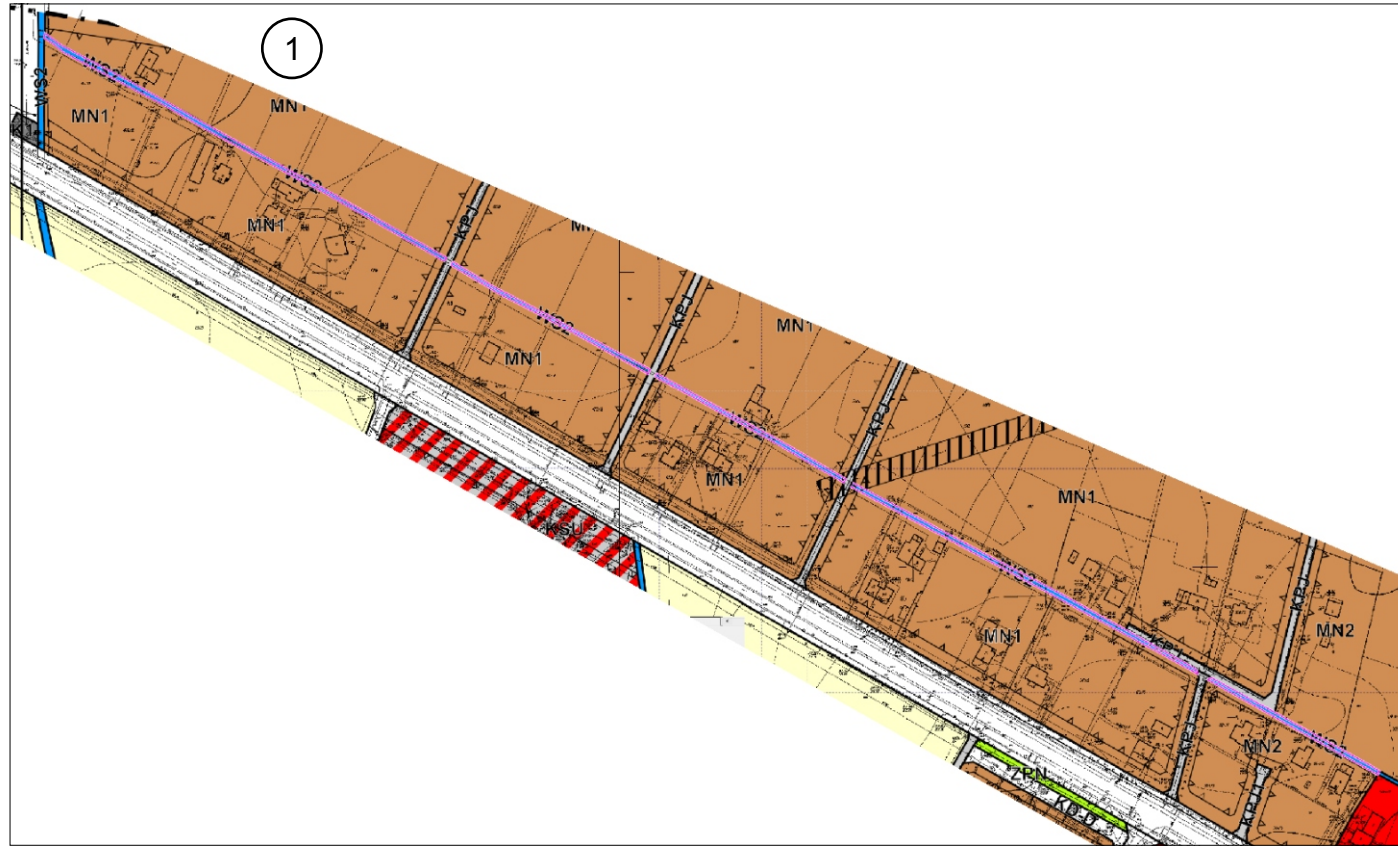


ZMIANA MIEJSCOWEGO PLANU ZAGOSPODAROWANIA PRZESTRZENNEGO „RYMANÓW”

Kopie fragmentów rysunku planu, ze wskazaniem granic obszarów objętych zmianą
uchwalonego Uchwałą Nr XL/387/06 Rady Miejskiej w Rymanowie z dnia 25 października 2006r.,
Ogłoszonego w Dzienniku Urzędowym Województwa Podkarpackiego z dnia 4 grudnia 2006, Nr 143, poz. 2147 z późn. zm.)

Załącznik nr 11 do uchwały Rady Miejskiej w Rymanowie z dnia
(pomniejszenie do skali 1 : 5000)



— GRANICE OBSZARÓW OBJĘTYCH ZMIANĄ

① NUMER ZAŁĄCZNIKA DO KTÓREGO ODNOSZĄ SIĘ FRAGMENTY