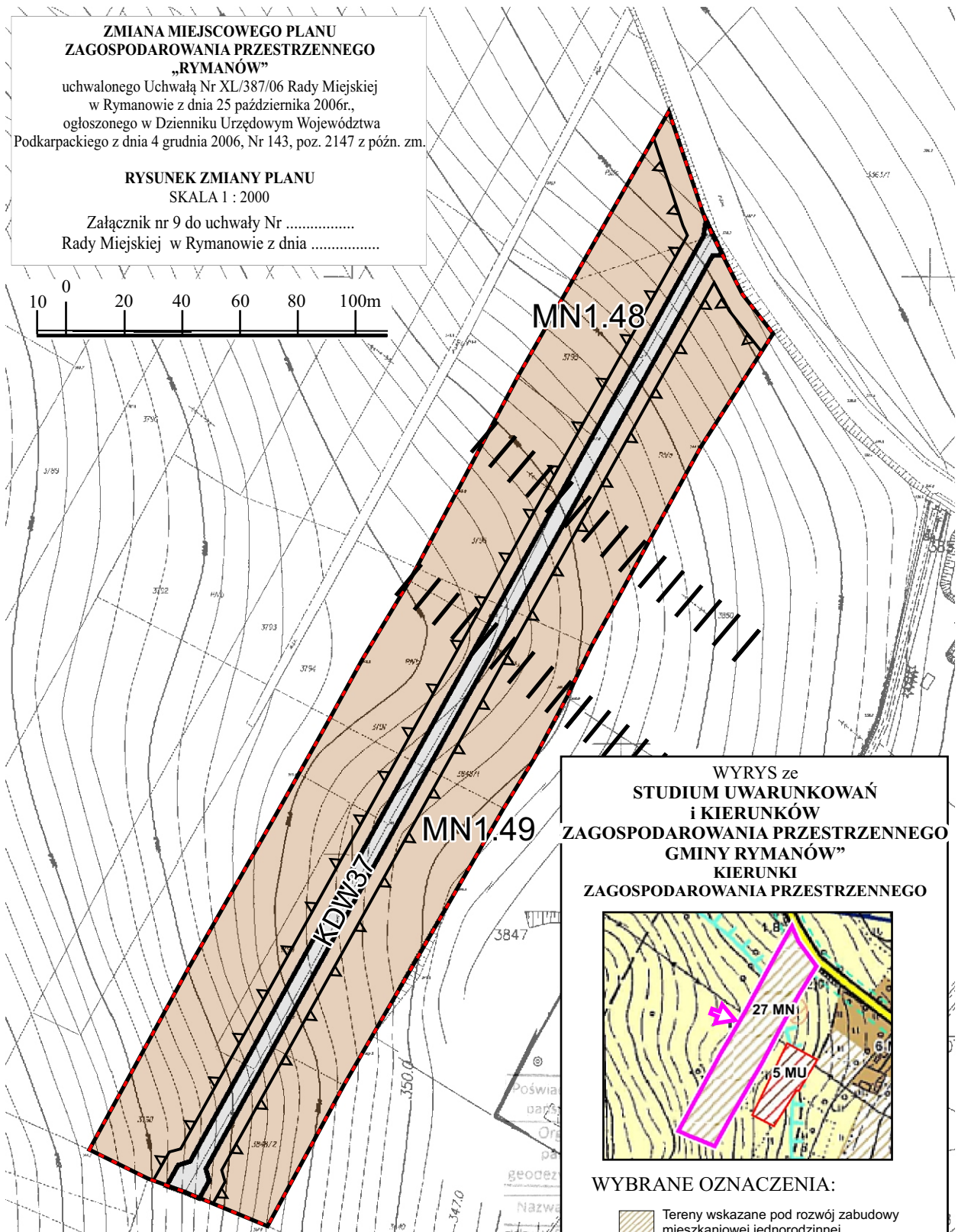
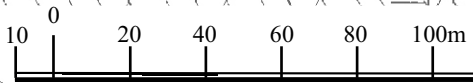


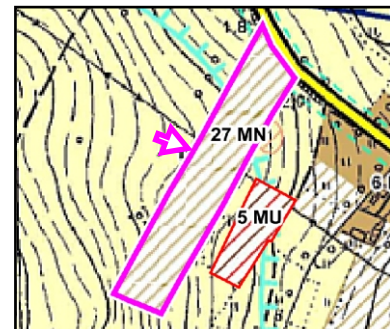
**ZMIANA MIEJSCOWEGO PLANU  
ZAGOSPODAROWANIA PRZESTRZENNEGO  
„RYMANÓW”**  
uchwalonego Uchwałą Nr XL/387/06 Rady Miejskiej  
w Rymanowie z dnia 25 października 2006r.,  
ogłoszonego w Dzienniku Urzędowym Województwa  
Podkarpackiego z dnia 4 grudnia 2006, Nr 143, poz. 2147 z późn. zm.

**RYSUNEK ZMIANY PLANU  
SKALA 1 : 2000**

Załącznik nr 9 do uchwały Nr .....  
Rady Miejskiej w Rymanowie z dnia .....



**WYRYS ze  
STUDIUM UWARUNKOWAŃ  
i KIERUNKÓW  
ZAGOSPODAROWANIA PRZESTRZENNEGO  
GMINY RYMANÓW”  
KIERUNKI  
ZAGOSPODAROWANIA PRZESTRZENNEGO**



**WYBRANE OZNACZENIA:**

Tereny wskazane pod rozwój zabudowy  
mieszkaniowej jednorodzinnej

GRANICA ZMIANY PLANU

**OZNACZENIA:**

LINIE ROZGRANICZAJĄCE TERENY  
O RÓŻNYCH ZASADACH ZAGOSPODAROWANIA

NIEPRZEKRACZALNA LINIA ZABUDOWY

MN1. ...  
TERENY ZABUDOWY MIESZKANIOWEJ  
JEDNORODZINNEJ

KDW37  
TEREN KOMUNIKACJI - DROGA WEWNĘTRZNA

**OZNACZENIA INFORMACYJNE:**

STREFA TECHNICZNA ISTNIEJĄCEJ  
LINII ELEKTROENERGETYCZNEJ SN

3847  
Poświęca  
dane  
Org  
pa  
geodez  
Nazwa  
526  
materiału zasobu  
Data wydania kopii  
nazwisko podpis  
nazwisko i imię  
15-03-2019  
326 D  
Wyziałe