

# KOPIA MAPY ZASADNICZEJ

Sekcje mapy: 7.114.28.10  
obr. Rymanów 0001: dz. 3229/4, 3229/6

SKALA 1:2000

Poświadczam zgodność niniejszej kopii z treścią materiału  
geodezyjnego zasobu geodezyjnego i kartograficznego

Organ prowadzący  
państwowy zasob  
geodezyjny - kartograficzny

STAROSTA KROŚNIENSKI

Nazwa materiału zasobu  
6642. 3158. 2017

Identyfikator ewidencyjny  
materiału zasobu  
P 1807

Data wykonania kopii  
2017.08.01

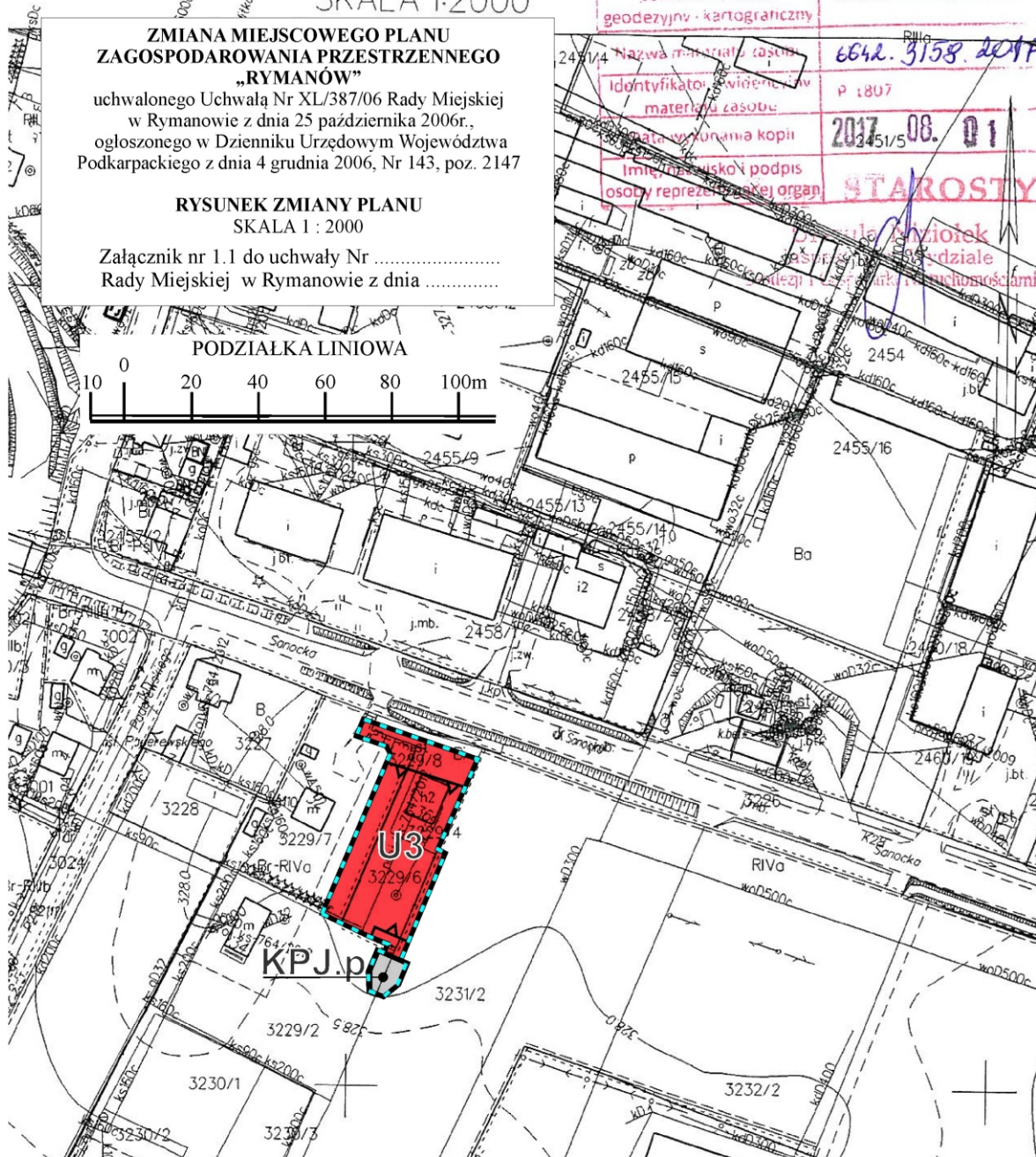
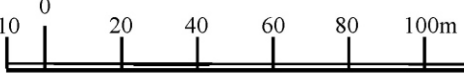
Imię i nazwisko podpis  
osoby reprezentującej organ  
STAROSTY

**ZMIANA MIEJSCOWEGO PLANU  
ZAGOSPODAROWANIA PRZESTRZENNEGO  
„RYMANÓW”**  
uchwalonego Uchwałą Nr XL/387/06 Rady Miejskiej  
w Rymanowie z dnia 25 października 2006r.,  
ogłoszonego w Dzienniku Urzędowym Województwa  
Podkarpackiego z dnia 4 grudnia 2006, Nr 143, poz. 2147

**RYSunEK ZMIANY PLANU**  
SKALA 1 : 2000


Załącznik nr 1.1 do uchwały Nr .....  
Rady Miejskiej w Rymanowie z dnia .....

PODZIAŁKA LINIOWA




GRANICA ZMIANY PLANU

## OZNACZENIA:



LINIE ROZGRANICZAJĄCE TERENY  
O RÓŻNYM PRZEZNACZENIU LUB RÓŻNYCH  
ZASADACH ZAGOSPODAROWANIA



NIEPRZEKACZALNA LINIA ZABUDOWY

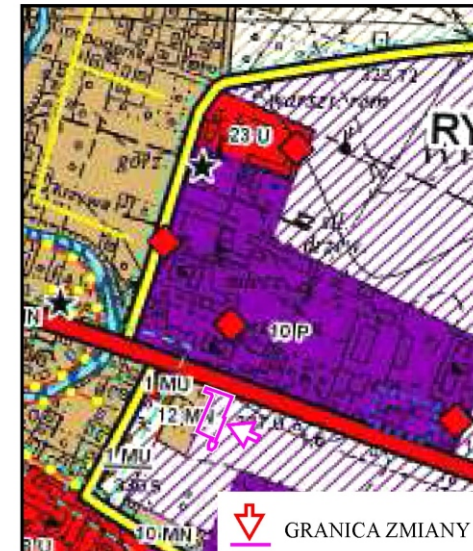


TEREN ZABUDOWY USŁUGOWEJ



TEREN KOMUNIKACJI - CIĄG PIESZO-JEZDNY  
(plac do zawracania)

## WYRYS ze STUDIUM UWARUNKOWAŃ I KIERUNKÓW ZAGOSPODAROWANIA PRZESTRZENNEGO GMINY RYMANÓW” KIERUNKI ZAGOSPODAROWANIA PRZESTRZENNEGO



## WYBRANE OZNACZENIA:

Tereny wskazane pod rozwój:



zabudowy przemysłowej,  
składów i magazynów