

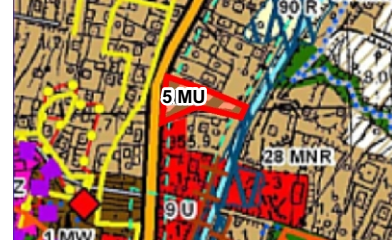
**ZMIANA MIEJSCOWEGO PLANU  
ZAGOSPODAROWANIA PRZESTRZENNEGO  
„RYMANÓW ZDRÓJ”**

uchwalonego Uchwałą Nr XL/387/06 Rady Miejskiej  
w Rymanowie z dnia 25 października 2006r.,  
ogłoszonego w Dzienniku Urzędowym Województwa  
Podkarpackiego z dnia 4 grudnia 2006, Nr 143, poz. 2147 z późn. zm.


**RYСУNEK ZMIANY PLANU  
SKALA 1 : 2000**

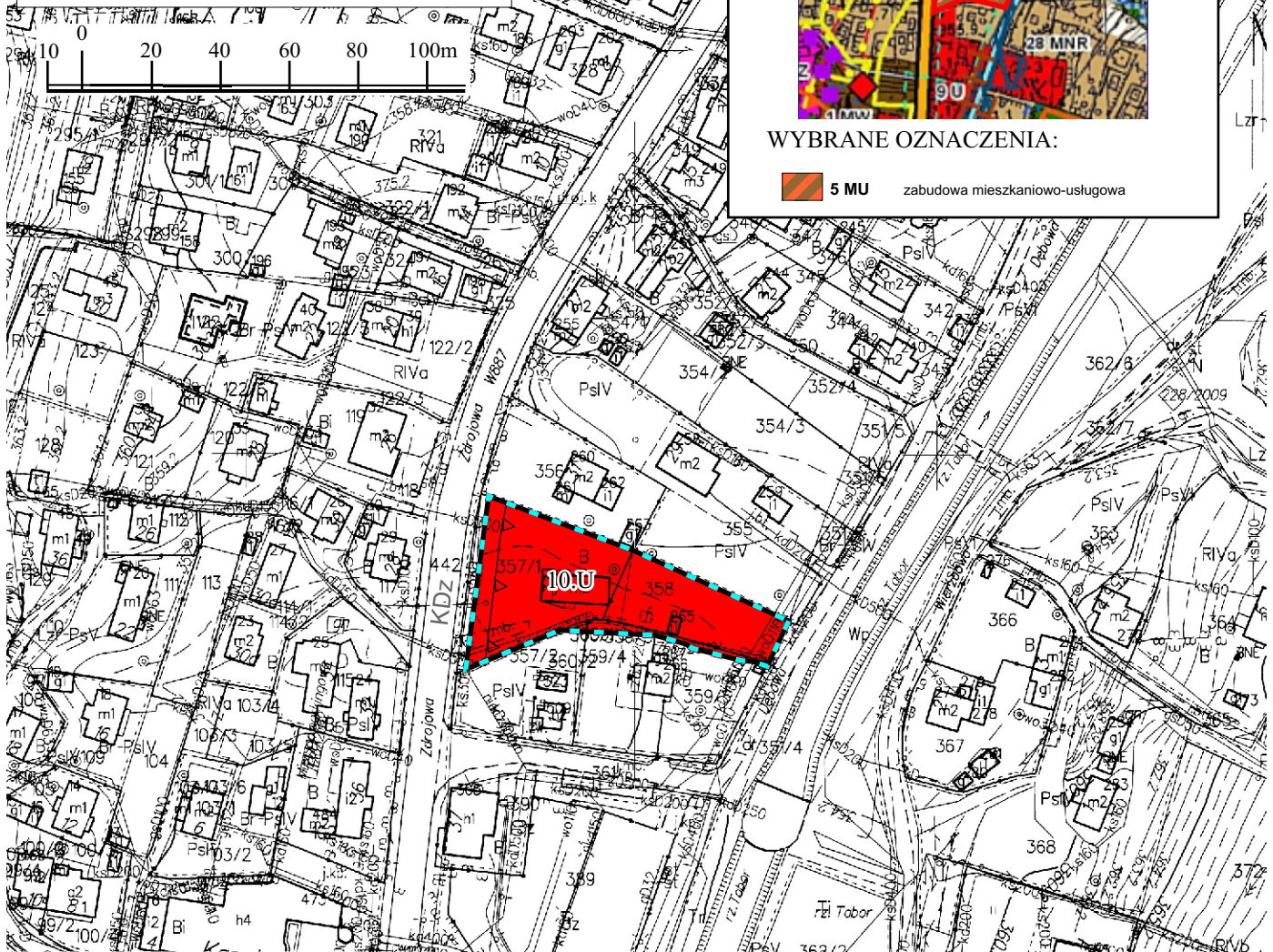
Załącznik nr 4 do uchwały Nr .....  
Rady Miejskiej w Rymanowie z dnia .....

**WYRYS ze  
STUDIUM UWARUNKOWAŃ  
i KIERUNKÓW  
ZAGOSPODAROWANIA PRZESTRZENNEGO  
GMINY RYMANÓW”  
KIERUNKI  
ZAGOSPODAROWANIA PRZESTRZENNEGO**



WYBRANE OZNACZENIA:

 5 MU zabudowa mieszkaniowo-usługowa



 GRANICA ZMIANY PLANU

**OZNACZENIA:**

 LINIE ROZGRANICZAJĄCE TERENY O RÓŻNYM PRZEZNACZENIU LUB RÓŻNYCH ZASADACH ZAGOSPODAROWANIA

 NIEPRZEKRACZALNA LINIA ZABUDOWY

 TEREN ZABUDOWY USŁUGOWEJ (USŁUGI KOMERCYJNE)

**OZNACZENIA INFORMACYJNE**

Kdz OZNACZENIE PRZYLEGŁEJ DROGI W ZMIENIAMYM PLANIE

Obszar zmiany planu położony jest w strefie „B” ochrony uzdrowiskowej uzdrowiska Rymanów Zdrój i Obszarze Chronionego Krajobrazu Beskidu Niskiego”

identyfikator materialny  
2022-03-24  
STAROSTY  
Zdzisław Burdziej  
inspektor w Wydziale