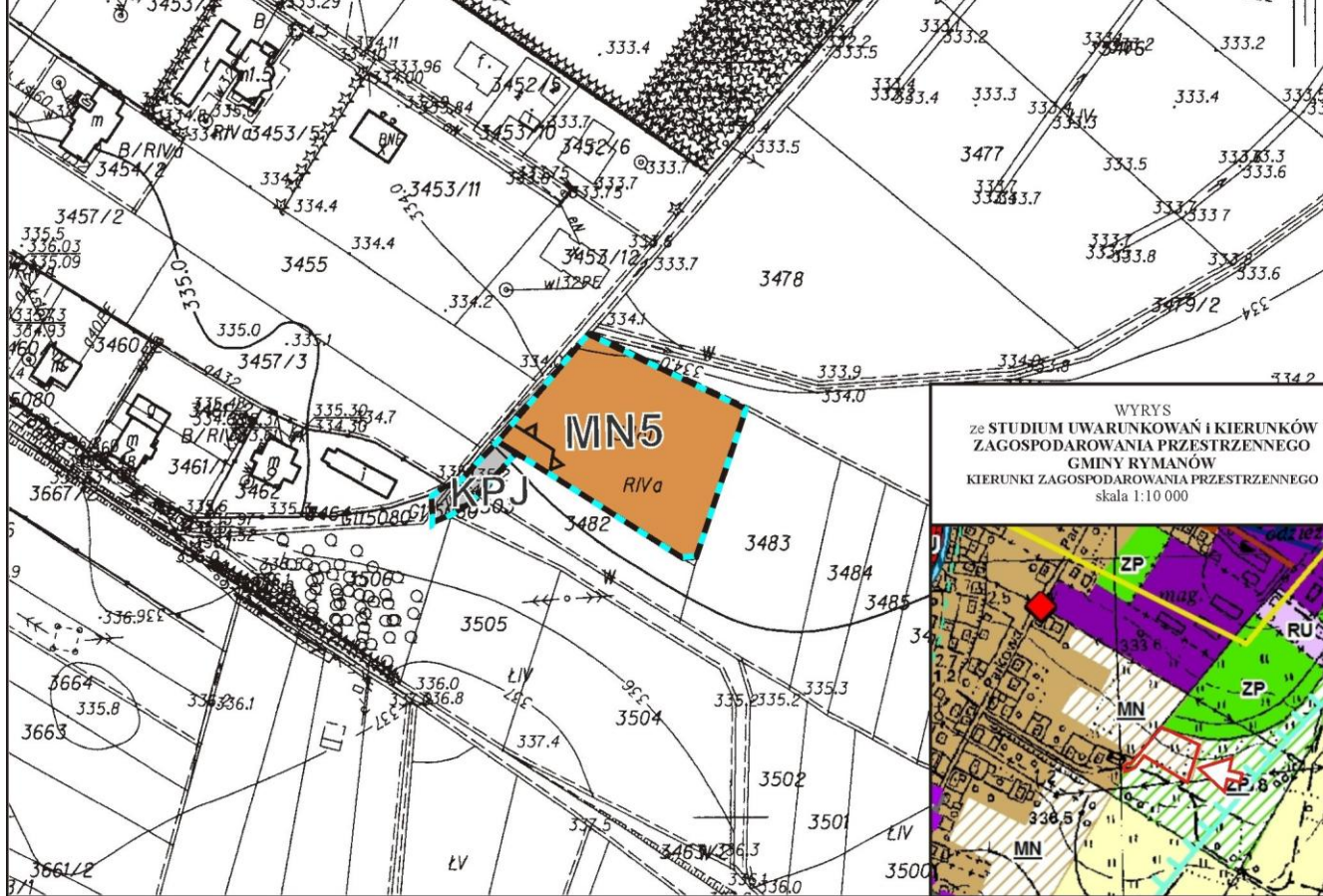


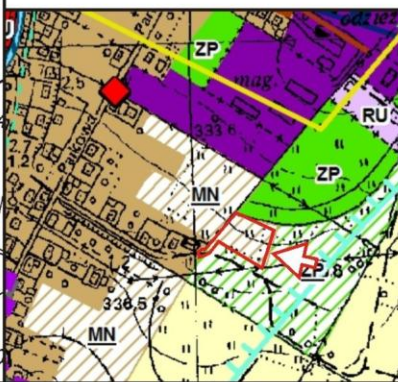
**ZMIANA MIEJSCOWEGO PLANU
 ZAGOSPODAROWANIA PRZESTRZENNEGO „RYMANÓW”**
 uchwalonego Uchwałą Nr XL/387/06 Rady Miejskiej w Rymanowie z dnia 25 października 2006r.,
 ogłoszonego w Dzienniku Urzędowym Województwa Podkarpackiego z dnia 4 grudnia 2006, Nr 143, poz. 2147
 z późniejszymi zmianami

RYСУNEK ZMIANY PLANU
 SKALA 1 : 2000

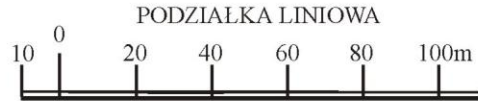
Załącznik nr 1.2a do uchwały Nr Rady Miejskiej w Rymanowie z dnia



WYRYS
 ze STUDIUM UWARUNKOWAŃ I KIERUNKÓW
 ZAGOSPODAROWANIA PRZESTRZENNEGO
 GMINY RYMANÓW
 KIERUNKI ZAGOSPODAROWANIA PRZESTRZENNEGO
 skala 1:10 000



GRANICA ZMIANY PLANU



- OZNACZENIA:**
- LINIE ROZGRANICZAJĄCE TERENY O RÓŻNYM PRZEZNACZENIU LUB RÓŻNYCH ZASADACH ZAGOSPODAROWANIA
 - MN5** TEREN ZABUDOWY MIESZKANIOWEJ JEDNORODZINNEJ
 - KPJ** TEREN KOMUNIKACJI - CIĄG PESZO-JEZDNY
 - NIEPRZEKRACZALNA LINIA ZABUDOWY