

SKALA 1:2000

Sekcje mapy: 7.114.28.15; 7.114.28.10  
 obr. Rymanów 0001: dz. 3465, 3466, 3507, 3508, 3509

Reprodukowanie, rozpowszechnienie i rozprowadzanie niniejszego dokumentu wymaga zgody, w której w art. 18 ustawy z dnia 17 maja 1989 r. o ochronie informacji niejawnych (Dz. U. Nr 30, poz. 165, z późniejszymi zmianami).


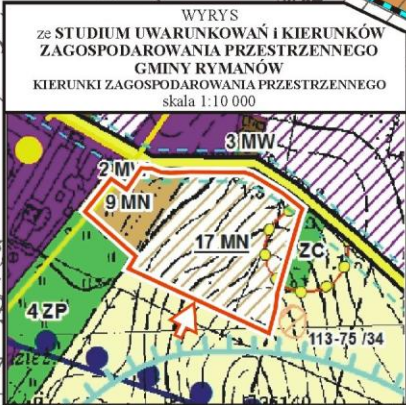
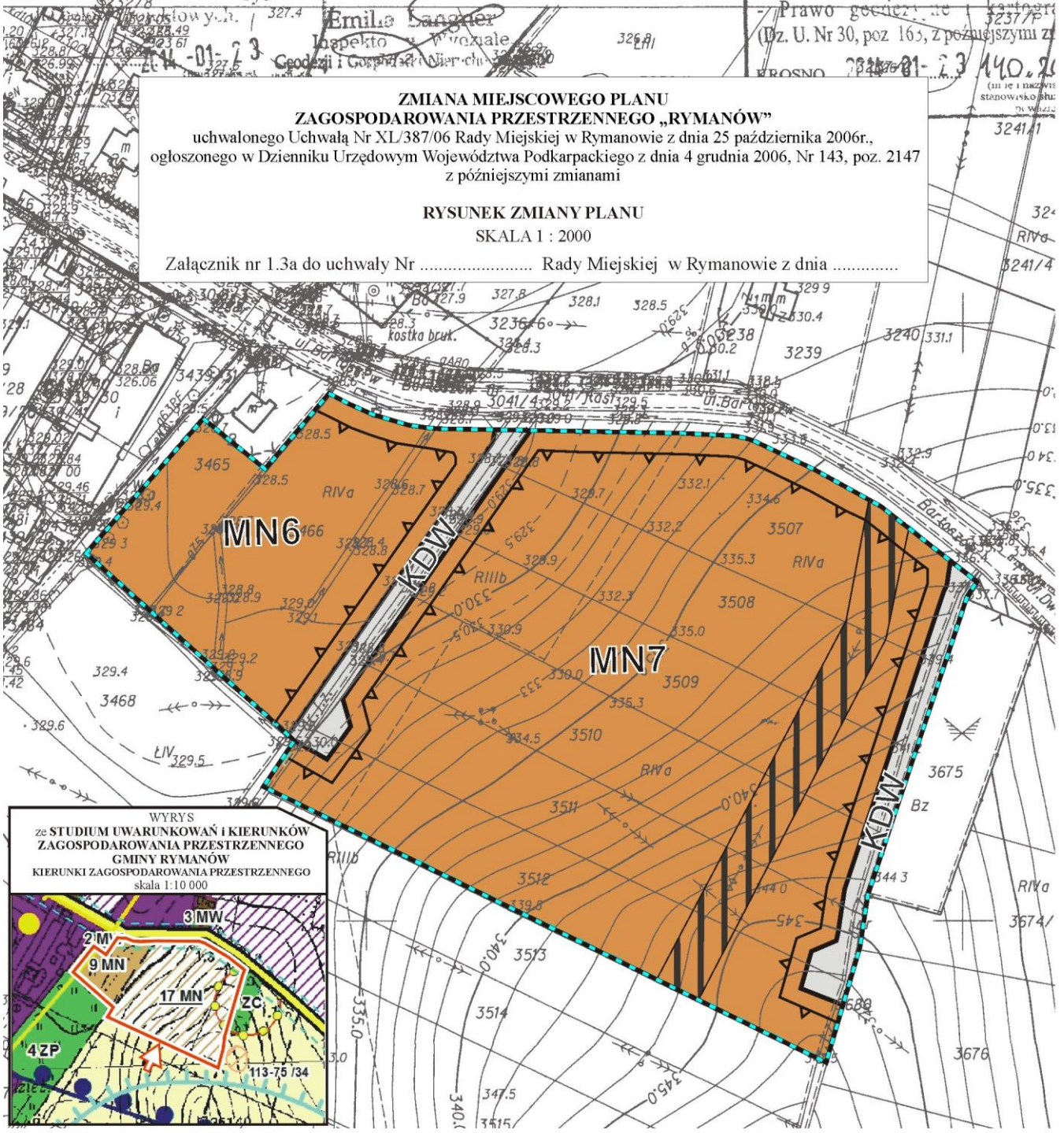
Z up. STAROSTY

Prawo geodezyjne i kartograficzne (Dz. U. Nr 30, poz. 165, z późniejszymi zmianami).

**ZMIANA MIEJSCOWEGO PLANU  
 ZAGOSPODAROWANIA PRZESTRZENNEGO „RYMANÓW”**  
 uchwalonego Uchwałą Nr XL/387/06 Rady Miejskiej w Rymanowie z dnia 25 października 2006r.,  
 ogłoszonego w Dzienniku Urzędowym Województwa Podkarpackiego z dnia 4 grudnia 2006, Nr 143, poz. 2147  
 z późniejszymi zmianami

**RYSUNEK ZMIANY PLANU**  
 SKALA 1 : 2000

Załącznik nr 1.3a do uchwały Nr ..... Rady Miejskiej w Rymanowie z dnia .....



GRANICA ZMIANY PLANU

- OZNACZENIA:**
- LINIE ROZGRANICZAJĄCE TERENY O RÓŻNYM PRZEZNACZENIU LUB RÓŻNYCH ZASADACH ZAGOSPODAROWANIA
  - MN6-7 TERENY ZABUDOWY MIESZKANIOWEJ JEDNORODZINNEJ
  - KDW TERENY KOMUNIKACJI - DROGI WEWNĘTRZNE
  - NIEPRZEKRACZALNA LINIA ZABUDOWY