

PROGNOZA ODDZIAŁYWANIA NA ŚRODOWISKO PROJEKTU ZMIANY MPZP RYMANÓW





SKALA 1: 1000

Źródło: Państwowy Zasób Geodezyjny i Kartograficzny - Starosta Krośnieński
Licencja nr GG.....





OZNACZENIA:

OZNACZENIA OBOWIĄZUJĄCE:



-  GRANICA OBSZARU
OBJĘTEGO ZMIANĄ PLANU
-  LINIE ROZGRANICZAJĄCE TERENY
O RÓŻNYM PRZEZNACZENIU
LUB RÓŻNYCH ZASADACH
GOSPODAROWANIA
-  NIEPRZEKRACZALNA
LINIA ZABUDOWY
-  **UA4.1** TEREN ZABUDOWY USŁUGOWEJ
- USŁUGI ADMINISTRACJI

OZNACZENIA INFORMACYJNE:

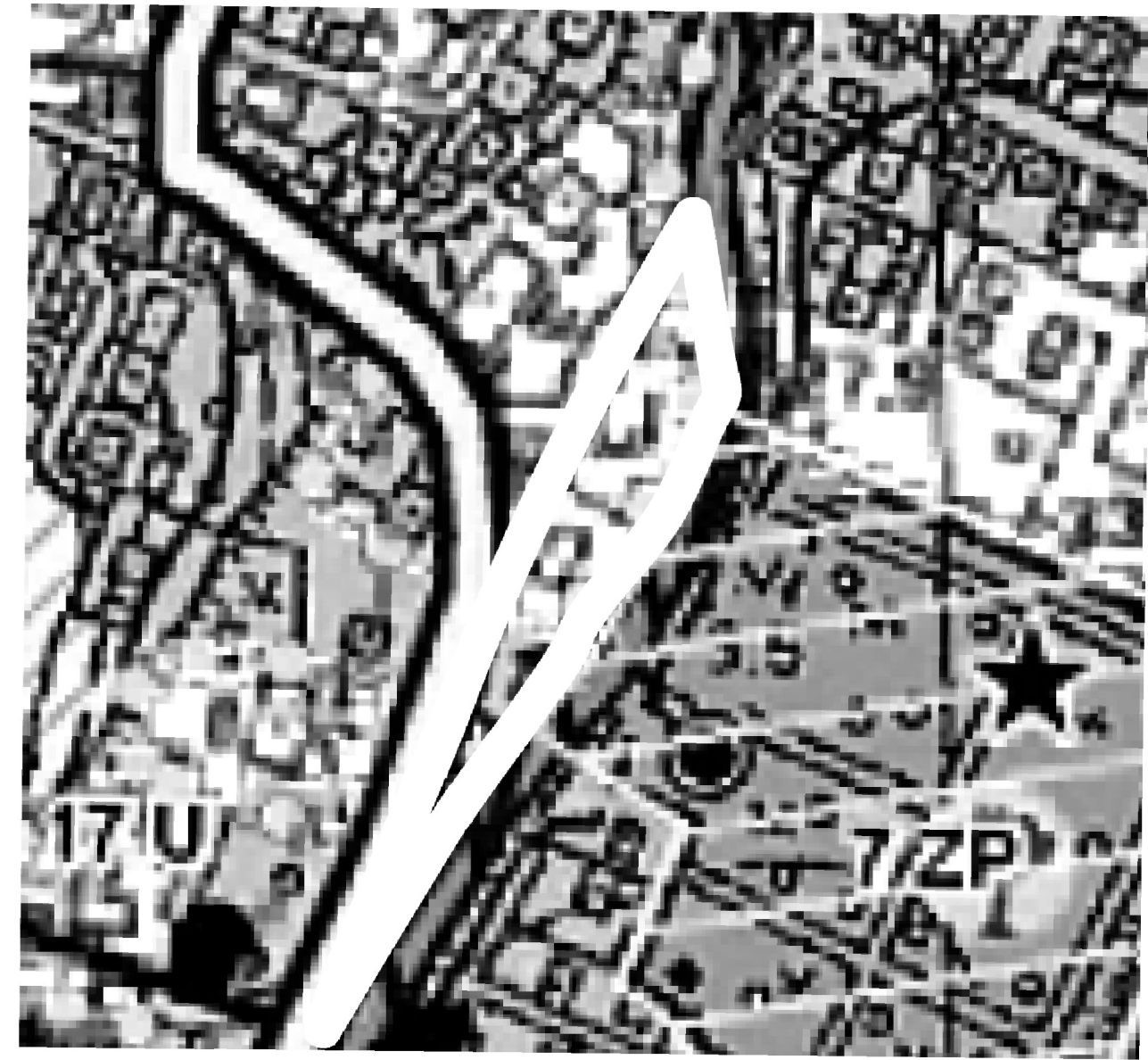
-  STREFA OCHRONY KONSERWATORSKIEJ „A”
(wyznaczona w obowiązującym MPZP
„RYMANÓW”)
-  **KD-Z** TERENY KOMUNIKACJI - DROGA ZBIORCZA
(wyznaczone w obowiązującym MPZP
„RYMANÓW”, poza granicą zmiany)

Teren objęty zmianą planu zlokalizowany jest w granicach
krajobrazu o kodzie 18-513.69-41, wyznaczonego w audycie
krajobrazowym województwa podkarpackiego

LEGENDA PROGNOZY




-  ODDZIAŁYWANIE NA ŚRODOWISKO PORÓWNYWALNE
ZE STANEM ISTNIEJĄCYM
-  ODDZIAŁYWANIE NA ŚRODOWISKO MNIEJ KORZYSTNE
W ODNIESIENIU DO STANU ISTNIEJĄCEGO

WYRYS STUDIUM UWARUNKOWAŃ I KIERUNKÓW ZAGOSPODAROWANIA PRZESTRZENNEGO GMINY RYMANÓW KIERUNKI ZAGOSPODAROWANIA PRZESTRZENNEGO (fragment rysunku jednolitego)



GRANICA OBSZARU OBJĘTEGO ZMIANĄ PLANU

WYBRANE OZNACZENIA Z LEGENDY (rysunku jednolitego) Kierunkowa struktura zagospodarowania przestrzennego gminy: Tereny kontynuacji i uzupełnień zabudowy

-  **MN** zabudowa mieszkaniowa jednorodzinna
-  **U** zabudowa usługowa (w tym usługi publiczne)
-  **ZP** tereny zieleni urządzonej


Obiekty i obszary dziedzictwa kulturowego i zabytków Obiekty wpisane do rejestru zabytków nieruchomych województwa podkarpackiego

-  Strefy konserwatorskie

Obiekty i obszary chronione na podstawie przepisów odrębnych

-  Główny zbiornik wód podziemnych nr 432

Systemy komunikacji i infrastruktury technicznej

-  Drogi wojewódzkie, klasa tech. Z

-  Ścieżki rowerowe

Pozostałe oznaczenia rysunku

-  Ciekі wodne