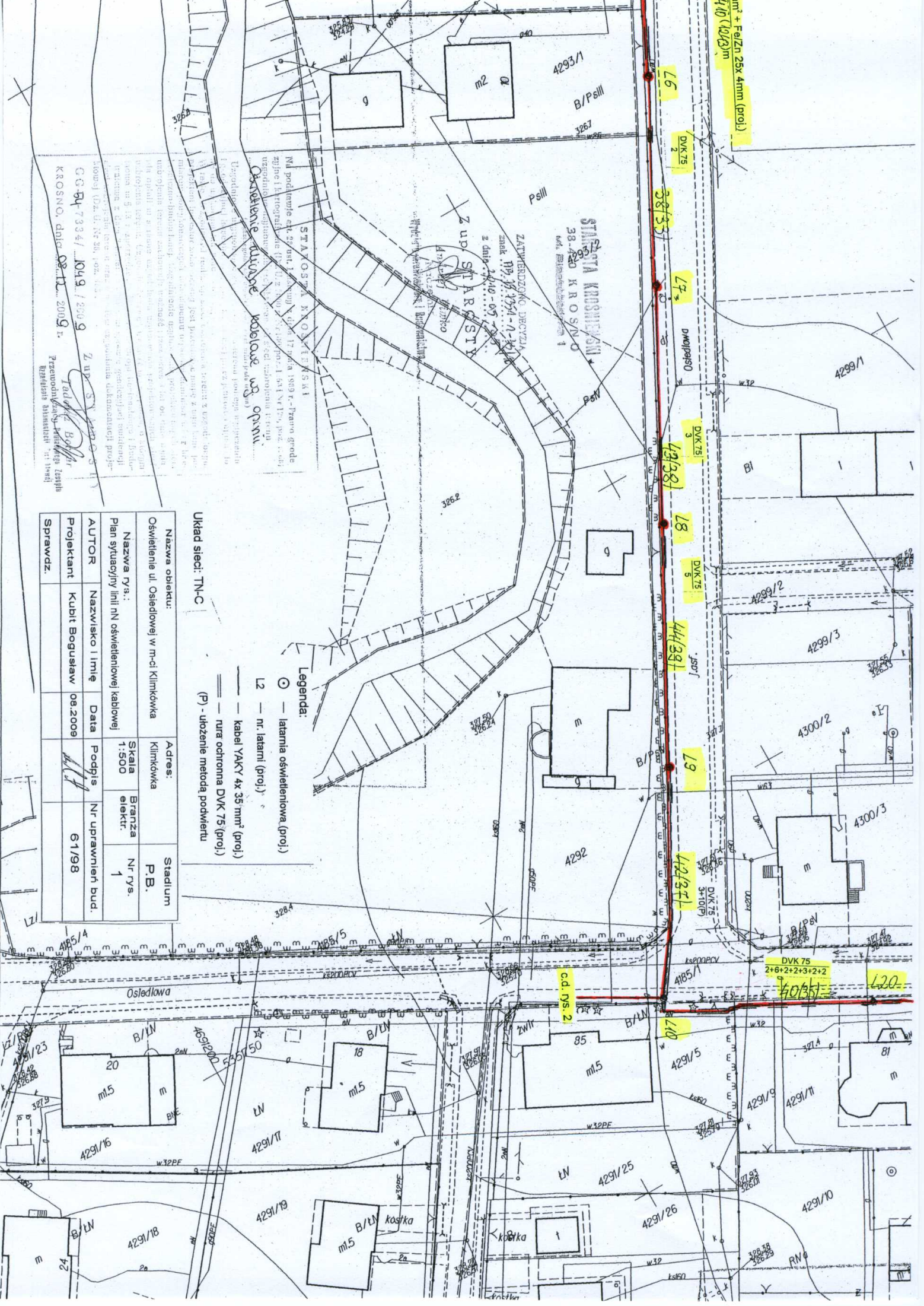


L1
381331
DVK 75 5-2
L2
40155
DVK 75 7-3
L3
371321
DVK 75 5
L4
39141
DVK 75 8-2+5
L5
42151
DVK 75 2+5+5

YAKY 4

BZ

1410 (1410) m² + Fe/Zn 25x 4mm (proj.)



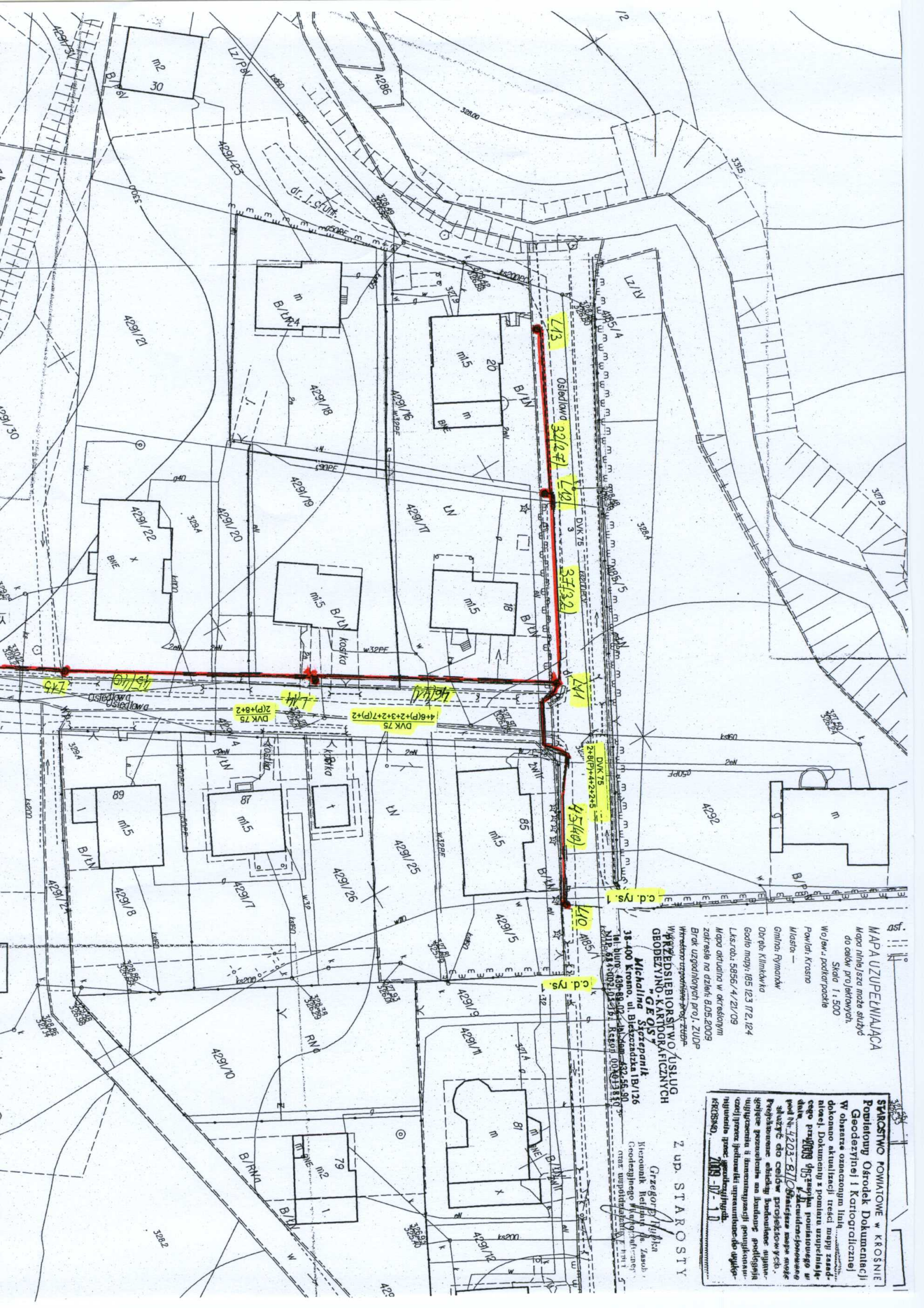
ZATRZEBIENIE DROGOWE
 STANOWISKO KROSNOWSKIE
 38-400 KROSNÓ
 ul. Osiedlowa, działka nr 1
 z dnia 2010-05-11
 nr. 10354-1-11

Z up. S. Bogusław
 Przewodniczący Zarządu
 Wydziału Inżynierii i Techniki

STANOWISKO KROSNOWSKIE
 ul. Osiedlowa, działka nr 1
 z dnia 2010-05-11
 nr. 10354-1-11

Nazwa obiektu:		Oświetlenie ul. Osiedlowej w m-ci Klimkówka	
Nazwa rys.:		Plan sytuacyjny linii nn oświetleniowej kablowej	
AUTOR		Nazwisko i imię	Data
Projektant		Kubit Bogusław	08.2009
Sprawdz.			
Adres:		Stadium P.B. Klimkówka	
Skala		1:500	
Branża		elektr.	
Nr rys.		1	
Nr uprawnień bud.		61/98	

Układ sieci: TN-C
 Legend:
 — latarnia oświetleniowa (proj.)
 L2 — nr. latarni (proj.)
 — kabel YAKY 4x 35 mm² (proj.)
 — rura ochronna DVK 75 (proj.)
 (P) - ułożenie metoda podwierzchu

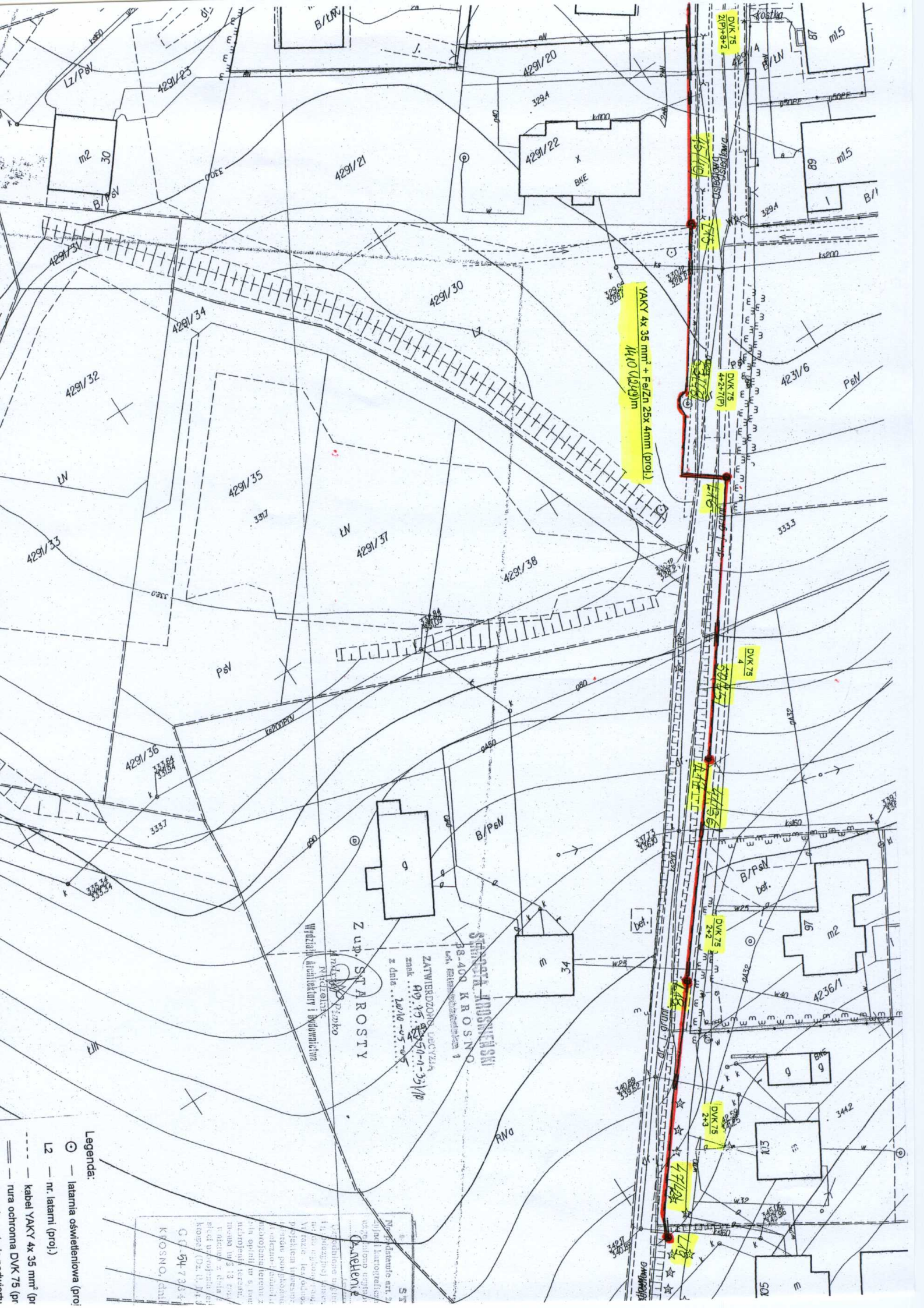


MAPA UZUPELNIAJĄCA
 Mapa niniejsza może służyć
 do celów projektowych.
 Skala 1:500
 Wojew. podkarpackie
 Powiat Krosno
 Miasto —
 Gmina: Rymonki
 Os. B. Klimkiewicza
 Gdzie mapy: 185 123 121, 124
 L.s.rol.: 5856/4/21/09
 Mapa aktualizowana w określonym
 zakresie na dzień: 8.05.2009
 Brak uzgodnień proj. ZUDP
 Wykonano zgodnie z projektem z dnia
 18.10.2008 r. (zob. nr 422, 56, 90)
 18.10.2008 r. (zob. nr 422, 56, 90)
 18.10.2008 r. (zob. nr 422, 56, 90)

STAROSTWO POWIATOWE w KROSNIE
 Powiatowy Ośrodek Dokumentacji
 Geodezyjnej i Kartograficznej
 w obszarze oznaczonym linią
 dokonano aktualizacji treści mapy zasad-
 niczej. Dokumenty z pomiaru uzupełniają-
 cego przyznano do użytku w dniu
 18.10.2008 r. Aktualizacja pomiarowa
 pod Nr: 423-810. Aktualizacja mapy może
 służyć do celów projektowych.
 Projektowanie szkiców konstrukcyjnych
 zgodnie z przepisami o budownictwie
 użyteczności publicznej i z innymi przepisami
 ustawy przez jednostki uprawnione do wykła-
 niu w tym zakresie.
 KRCS540, 2009-07-10

z up. STAROSTY
 Grzegorz Hübner
 Kierownik Biura
 Geodezyjnego i Kartograficznego
 oraz odpowiedzialny za mapy

WZĘDZIEBIORSTWO USŁUG
 GEODEZYJNO-KARTOGRAFICZNYCH
 "GEOS"
 Michałina Szepepanik
 38-400 Krosno, ul. Bieszczadzka 16/16
 tel. biuro: 420-80-02-40, kom.: 422-56-90
 fax: 420-80-02-40, e-mail: krosno@geos.pl



YAKY 4x 35 mm² + Fe/Zn 25x 4mm (proj.)
1110 (1120)m

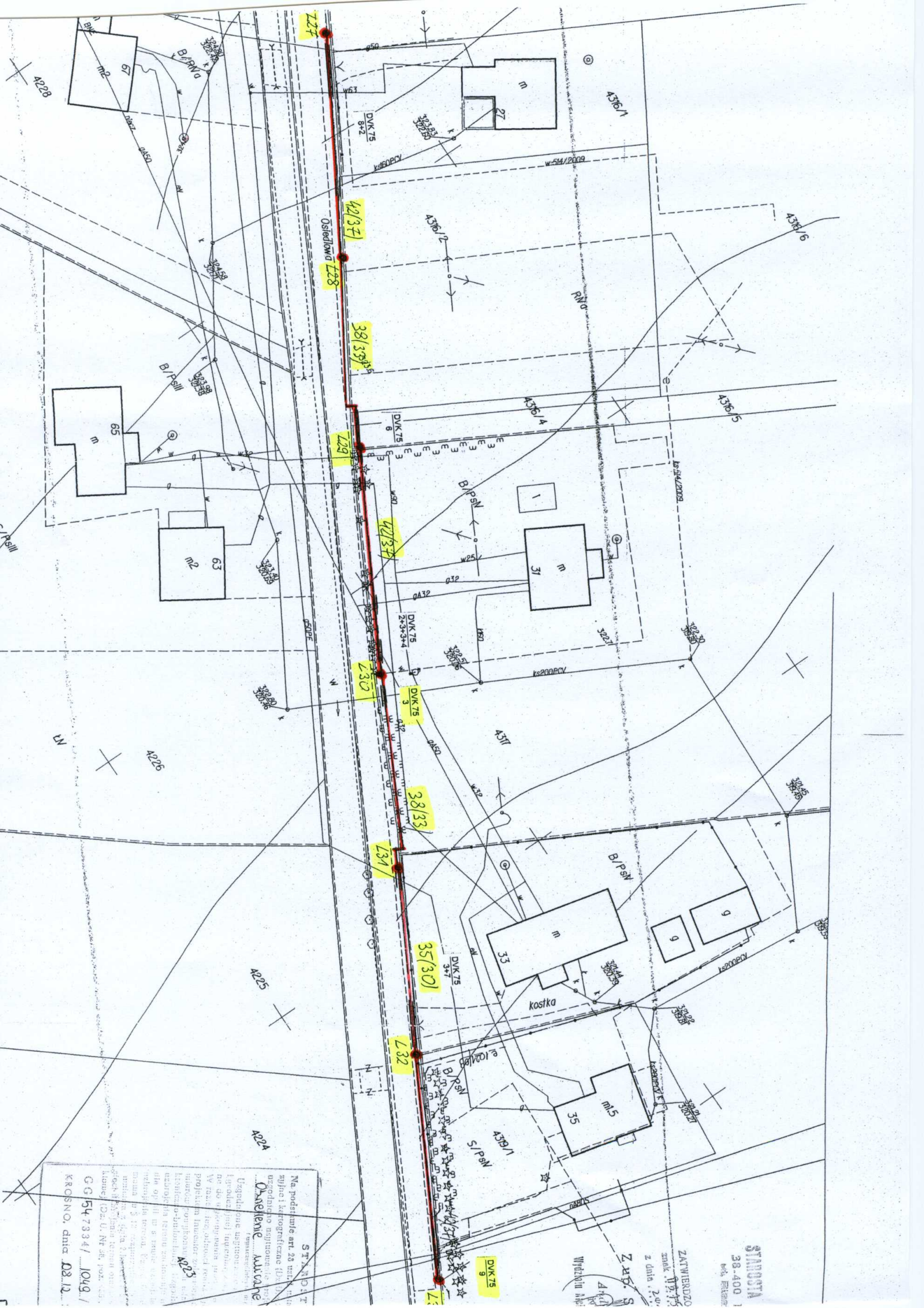
STANISŁAW JAGIEŁŁO
STANISŁAW KROŚNO
ul. Fatalska 1
ZATWIERDZONA DROGA
PB-400 KROŚNO
znak...
z dnia...

Z up. STAROSTY

- Legenda:
- — latarnia oświetleniowa (proj.)
 - nr. latarni (proj.)
 - kabel YAKY 4x 35 mm² (pr)
 - rura ochronna DKV 75 (pr)

Miejscowość art. 2
ul. Fatalska 1
KROŚNO, dni



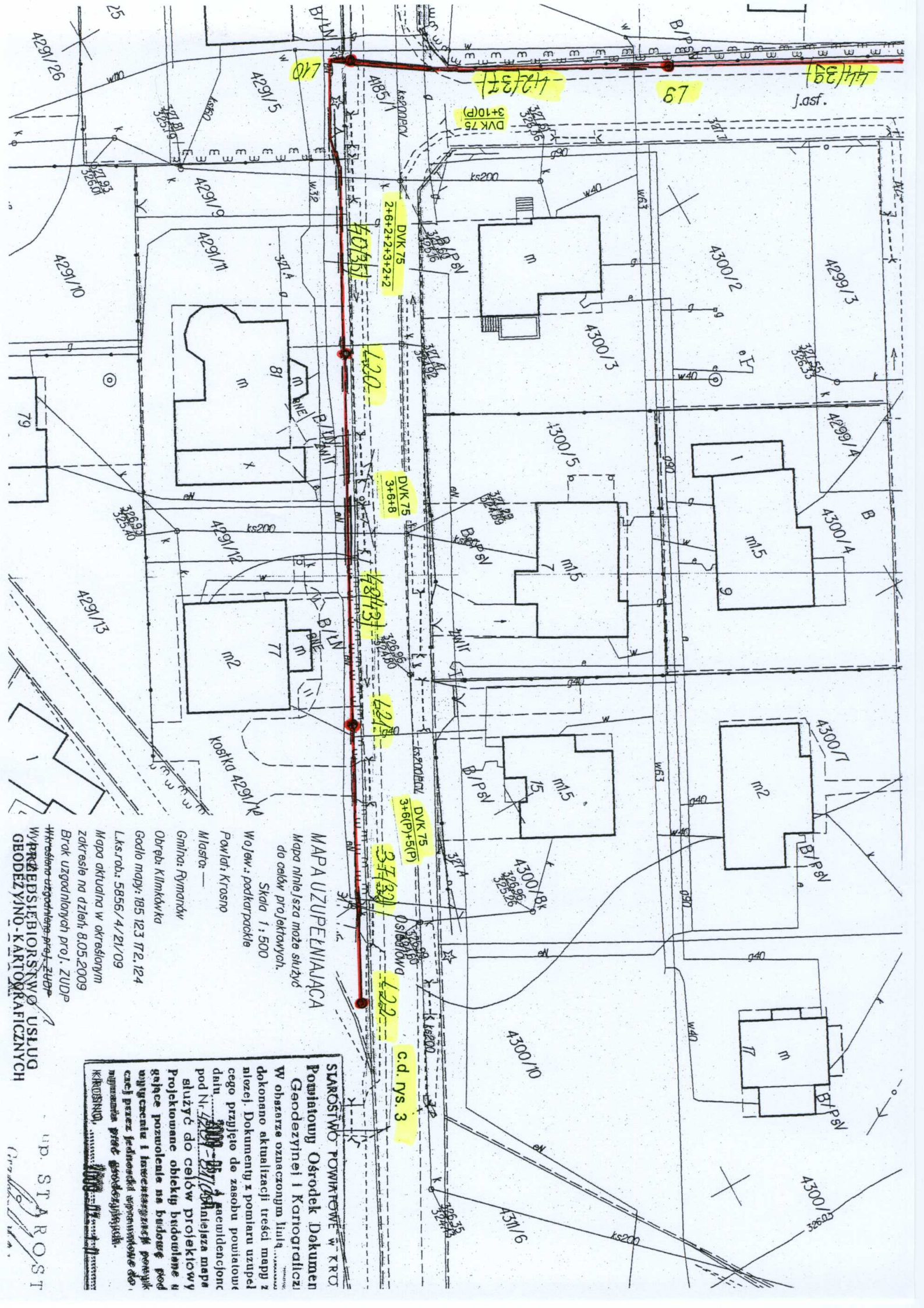


STANDARD
 Na podstawie art. 28 ust. 1 i 2 pkt 1 ustawy z dnia 27.07.2002 r. o wymogach technicznych w budownictwie ...
Opiszenie ...
 Uwaga: one uszytych ...
 Liczba: ...
 G. G. 54 7334 / 1049 /
 KROSNO, dnia 08.12.

STANOWIA
 38.400

ZATWIERDZO
 znak: ...
 z dnia: 20...
 WYPIZNI AM...

DVK 75
 9



MAPA UZUPELNIAJĄCA

Mapa niniejsza może służyć do celów projektowych.

Skala 1:500

Wojew.: podkarpackie

Powiat: Krosno

Miasto: —

Gmina: Rymanów

Obręb: Klimkówka

Godło mapy: 185 123 T.2.124

L.k.s.rob.: 5856/4/21/09

Mapa aktualna w określonym zakresie na dzień: 8.05.2009

Brak uzgodnień proj. ZUDP

Wykonano: —

Wzrost: —

Brak uzgodnień proj. ZUDP

Wykonano: —

Wzrost: —

c.d. rys. 3

STAROSTWO POWIATOWE w KROŚNIE
Powiatowy Ośrodek Dokumentacji Geodezyjnej i Kartograficznej
 W obzaryze oznaczonej linią
 dokonano aktualizacji treści mapy z niżej. Dokumenty z pomiaru uzupełniono przycięto do zasobu powiatowego danin
 pod N.
 służyc do celów projektowych
 Projektowane obiekty budowlane u gajęce pozwolenia na budowę przed wzięciem przez inwestora w posiadanie działki przez jednostki samorządowe do wykonania przed geodezyjnymi.
 KROŚNIO,

UP. ST. AROST