

Województwo: podkarpackie
Powiat: krosniński
Jednostka ewidencyjna: 180708_5, Rymanów - G

STAROSTA KROŚNIENSKI

(nazwa organu wydającego dokument)

WYPIS Z REJESTRU GRUNTÓW

sporządzono dnia: 28.03.2014 12:10:00 według stanu na dzień: 28.03.2014 12:09

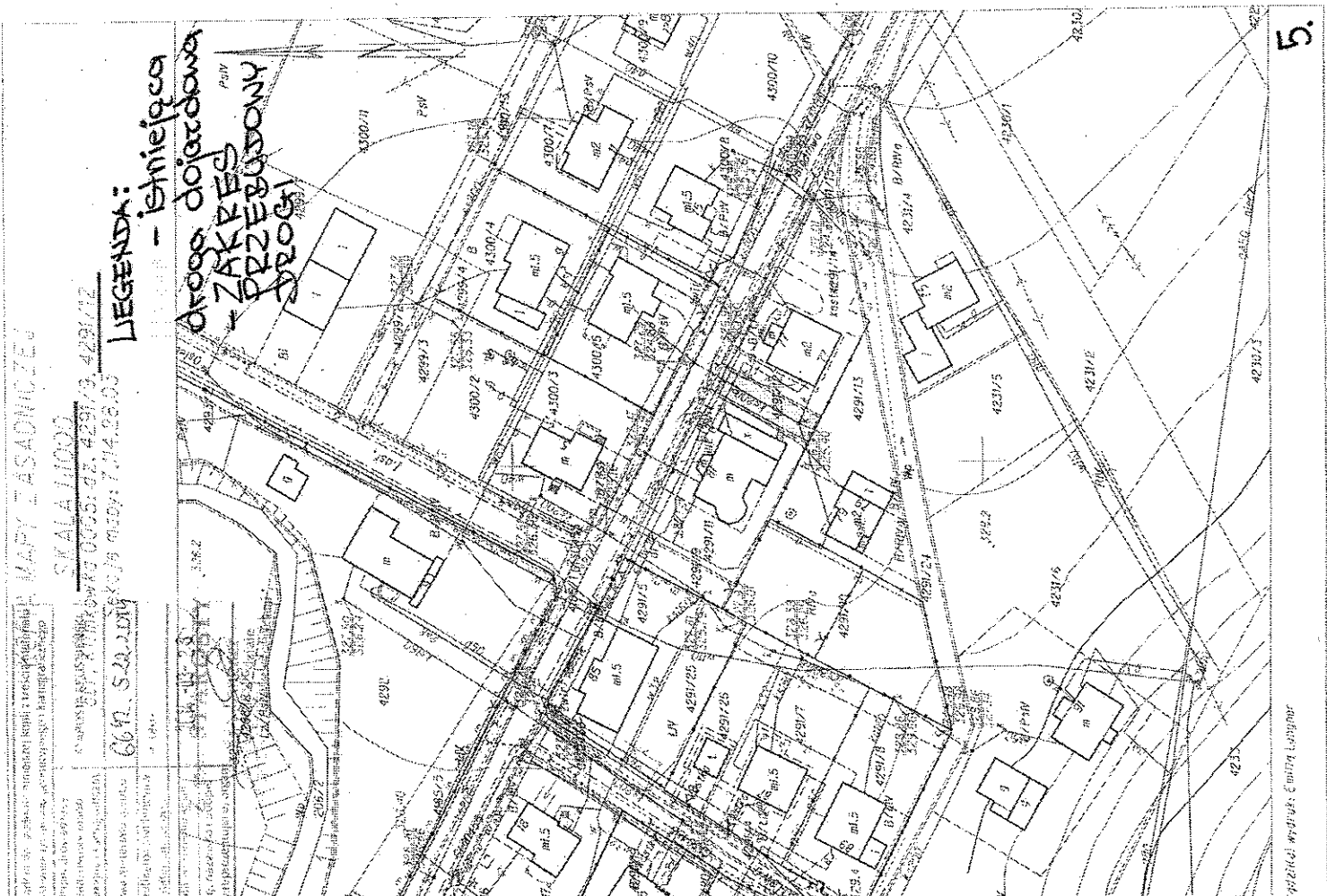
Chęć	Arka	Nr działki	JR	Pow. (m ²)	Użytek lub klasa gruntów	Nr KW lub inny dokument	Adres lub parcele
Forma własności i udział							
Kilometrowa [nr 0065]	18	4291/12	GS	0,0100	Grunt	KSK/000854000	
Identyfikator: 180708_5.003.4291/12							
Wioszczał	GMINA RYMANÓW						
↑ Uwagi	sklepa: ul. Mikrociekaj, 14a, 38-400 Rymanów						
	MIENIE KONTYNUALNE						

Ilość działek na wypisie: 1
Suma powierzchni działek: 0,0100 ha

Wzrosty dane statystyczne na podstawie art. 3 ustawy z dnia 16 listopada 2006r. o gminie statystycznej (Dz. U. z dnia 11 listopada 2006r.) i podlegających aktualizacji i mogą na rozporządzenie Biura Informatyki z dnia 11 lutego 2014r. w sprawie aktualizacji danych statystycznych (Dz. U. z dnia 11 lutego 2014r.) i także za wyjątkiem wyjątków i opozycji (Dz. U. z dnia 11 lutego 2014r. w sprawie aktualizacji danych statystycznych)

DOKUMENT SŁUży DO CEŁÓW INFORMACYJNYCH

Z UP. STAROSTY
Krosniński Powiat
Członek i Kierownik Wydziału
Geodezji i Katastru - Stanisław Biały



Województwo: podkarpackie
Powiat: krośnieński
Jednostka ewidencyjna: 180708 - S. Rymanów - G

STAROSTA KROŚNIENSKI

Adres organu wydającego dokument

WYPIS Z REJESTRU GRUNTÓW

sporządzono dnia: 28.03.2014 12:12:01 według stanu na dzień: 28.03.2014 12:11

Chęci	Arł.	Nr działki	JR	Pow. [ha]	Użytek, typ, klasa	Nr KW	Adres lub podzawie
Forma władztwa i udział					Rozmiar	Plan, [ha]	Adres i adres
KOBIEKI (Nr 0008)	3	734	G9	0.03	0.03	KSIK0005437803	
GMINA RYMANÓW niechta ul. Miłkowskiego 14a, 3B-480 Rymanów							
własność ↑ Uwagi: DROGI DOJAZDOWE							

Ilość działek na wypisie: 1
Suma powierzchni działek: 0.03 ha

Wniosek aplikacyjny na podstawie art. 3 ustawy z dnia 16 listopada 2006r. o sędziach sędziach (Dz. U. z 2012r., Nr 6, poz. 128) tj. z powołanymi zmianami i uwagi na rozporządzenia: Międzynarodowa Infrastruktura Informacji i Sieci, w sprawie wyodrębnienia opłat na czynności geodezyjne i kartograficzne oraz uźródlenie informacji o nieruchomościach w systemie ewidencji gruntów i budynków (Dz. U. z 2014r. Nr 31, poz. 529).

DOKUMENT SŁUŻY DO CELÓW INFORMACYJNYCH

Z UP. STARSZYSTY
KROŚNIEŃSKI
Urząd Starosty
ul. Rymanowska 14a, 3B-480 Rymanów

KOPIA MAPY ZASADNICZEJ

SKALA 1:1000

Królik Polski 000b; dz. 734

mapy: 1.113.28.18.1.7.115.28.13.3

6642.522.2014

LEGENDA:

- Istniejąca
droga dojazdowa
DROGI DOJAZDOWE
PRZE BUDYSONY
DROGI



Województwo: podkarpackie
Powiat: krośnieński
Jednostka ewidencyjna: 180708_5, Rymanów - G

STAROSTA KROŚNIENSKI

niemca sprawa wydzierżawy - deklaracji

WYPIS Z REJESTRU GRUNTÓW

sporządzono dnia: 28.03.2014 12:45:10 według stanu na dzień: 28.03.2014 12:45

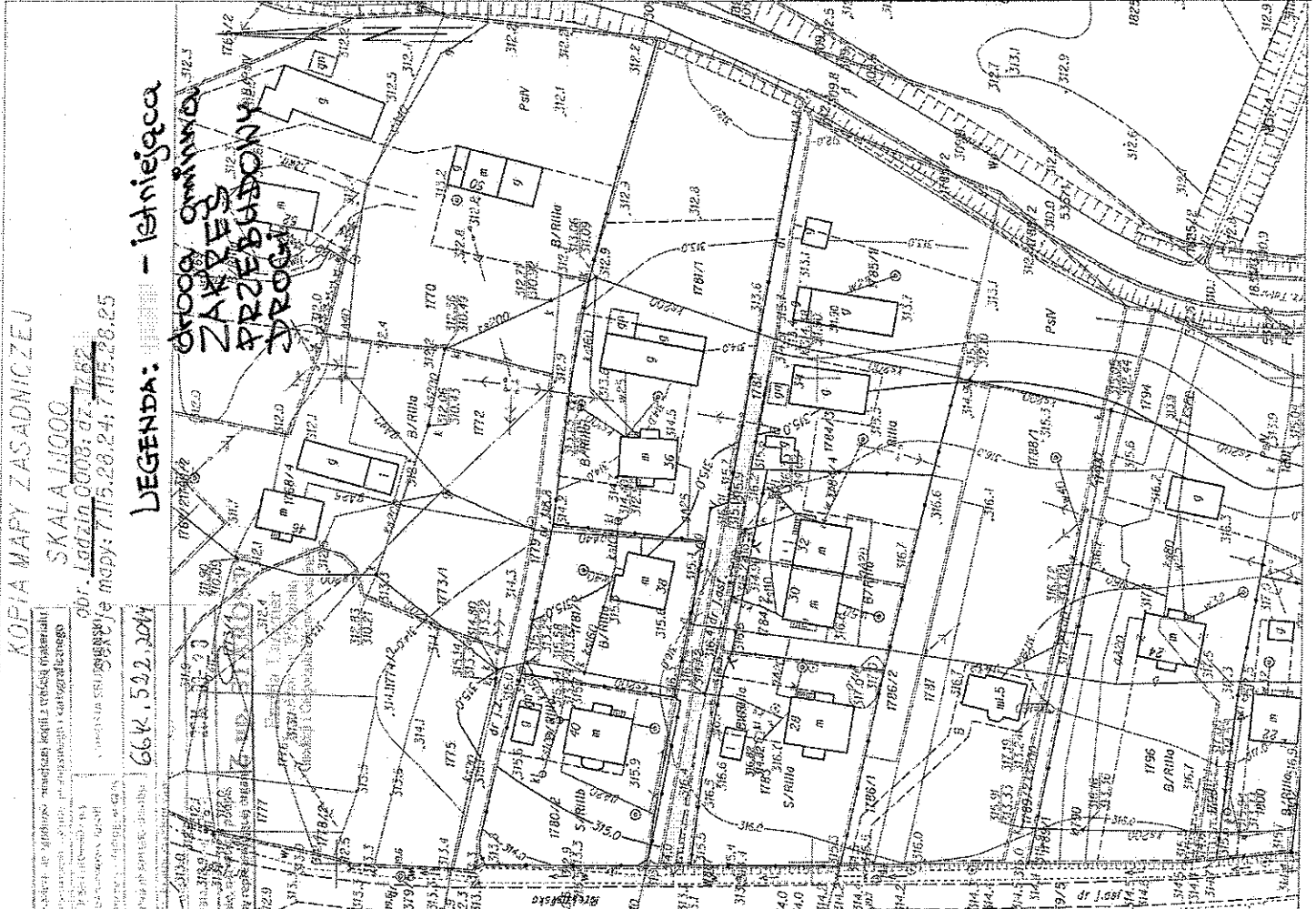
Forma władania i użycie	Nr działki	JR	Pow. [ha]	Użytek lub klasa Rodzaj	Pow. [ha]	Osoba i adres	Nr KW lub inne dokumenty	Adres lub położenie
Latanie (N-0018)	2	1782	0,08	dr	0,08	KSKH000531701		
wieloletni: GMINA RYMANÓW siedzibiar. ul. Mikowskiego 14e, 38-400 Rymanów								

Ilość działek na wypisie: 1
Suma powierzchni działek: 0,08 ha

Wzrosty, powierzchnie i inne dane techniczne działki nr 2 z dnia 19 lutego 2004 r. w sprawie wyznaczenia podziału powierzchniowego i innych danych technicznych w sprawie wyznaczenia podziału powierzchniowego i innych danych technicznych, a także w wykonywaniu wygrań i wypisów z operata wiejskiego (Dz. U. z 2001 r. Nr 37, poz. 331).

DOKUMENT SŁUŻY DO CELÓW INFORMACYJNYCH

Z UP. STAROSTY
KROŚNIEŃSKI
Krzysztof Kopycki
Kierownik Urzędu Starosty



KOPIA MAPY ZASADNICZEJ

SKALA 1:1000

Poświadcza się zgodność niniejszej kopii z treścią materiału

Obraz prowadzący: obr. Ładzin 0008; dz. 1675/2, obr. Łazy 0009; dz. 2746

0642, 522, 2014

2014-03-20

ip. ST. KRÓSTY

Emilia Langner
Inspektor w Wydziale
Cadastral i Gospodarki Nieruchomościami

obr. Ładzin

obr. Łazy
LV

LEGENDA:

- istniejąca droga gminna
- zakres przebudowy drogi (dwie działki drogowe)
- wymiana / uzupełnienie istn. (urazku) rowu krytego (HDPE / kr. bet. $\phi 400$ mm)



Województwo: podkarpackie
Powiat: krośnieński
Jednostka ewidencyjna: 180708_5, Rymanów - G

Województwo: podkarpackie
Powiat: krośnieński
Jednostka ewidencyjna: 180708_5, Rymanów - G

STAROSTA KROŚNIENSKI

STAROSTA KROŚNIENSKI

(nazwa organu wydającego dokument)

(nazwa organu wydającego dokument)

WYPIS Z REJESTRU GRUNTÓW

WYPIS Z REJESTRU GRUNTÓW

sporządzono dnia: 28.03.2014 12:46:49 według stanu na dzień: 28.03.2014 12:46

sporządzono dnia: 28.03.2014 12:47:21 według stanu na dzień: 28.03.2014 12:47

Obrob	Adk.	Nr działki	JR	Pow. [ha]	Użytek lub klasa	Podział	Pow. [ha]	Nr KW	Adres lub położenie
Forma własności i udział									
Osoba i adres									

Obrob	Adk.	Nr działki	JR	Pow. [ha]	Użytek lub klasa	Podział	Pow. [ha]	Nr KW	Adres lub położenie
Forma własności i udział									
Osoba i adres									

Leadz (nr 0008)	Adk.	Nr działki	JR	Pow. [ha]	Użytek lub klasa	Podział	Pow. [ha]	Nr KW	Adres lub położenie
11	5	2746	G3	0.1021	0.1021	0.1021	0.1021		
Właściciel: GMINA RYMANÓW siedziba: ul. Miłkowskiego 14a, 38-480 Rymanów									

Leadz (nr 0008)	Adk.	Nr działki	JR	Pow. [ha]	Użytek lub klasa	Podział	Pow. [ha]	Nr KW	Adres lub położenie
11	2	16752	G3	0.0116	0.0116	0.0116	0.0116		
Właściciel: GMINA RYMANÓW siedziba: ul. Miłkowskiego 14a, 38-480 Rymanów									

liczba działek na wypisie: 1
suma powierzchni działek: 0.1021 ha

liczba działek na wypisie: 1
suma powierzchni działek: 0.0116 ha

nie podlega odziedziczeniu (art. 3 ustawy z dnia 15 lipca 2006 r. o zmianie ustawy z dnia 24 lipca 2003 r. o zmianie ustawy z dnia 19 lipca 2004 r. w sprawie wyszczególnienia terenów przeznaczonych do zabudowy i innych informacji, a także do wykonania wytycznej i wypisów z opisu ewidencyjnego (Dz. U. z 2004 r. Nr 27, poz. 333).

nie podlega odziedziczeniu (art. 3 ustawy z dnia 15 lipca 2006 r. o zmianie ustawy z dnia 24 lipca 2003 r. o zmianie ustawy z dnia 19 lipca 2004 r. w sprawie wyszczególnienia terenów przeznaczonych do zabudowy i innych informacji, a także do wykonania wytycznej i wypisów z opisu ewidencyjnego (Dz. U. z 2004 r. Nr 27, poz. 333).

DOKUMENT SŁUży DO CEŁÓW
INFORMACYJNYCH

Z UP. STAROSTY
KROŚNIENSKI
Geograf i Geodeta Wydziału Geodezji i Kartografii

Z UP. STAROSTY
KROŚNIENSKI
Geograf i Geodeta Wydziału Geodezji i Kartografii

STAROSTA KROŚNIENSKI

Województwo: podkarpackie
Powiat: krośnieński
Jednostka ewidencyjna: 180708_4, Rymanów - M

(nazwa organu wydającego dokument)

WYPIS Z REJESTRU GRUNTÓW

sporządzono dnia: 28.03.2014 13:25:10 według stanu na dzień: 28.03.2014 13:25

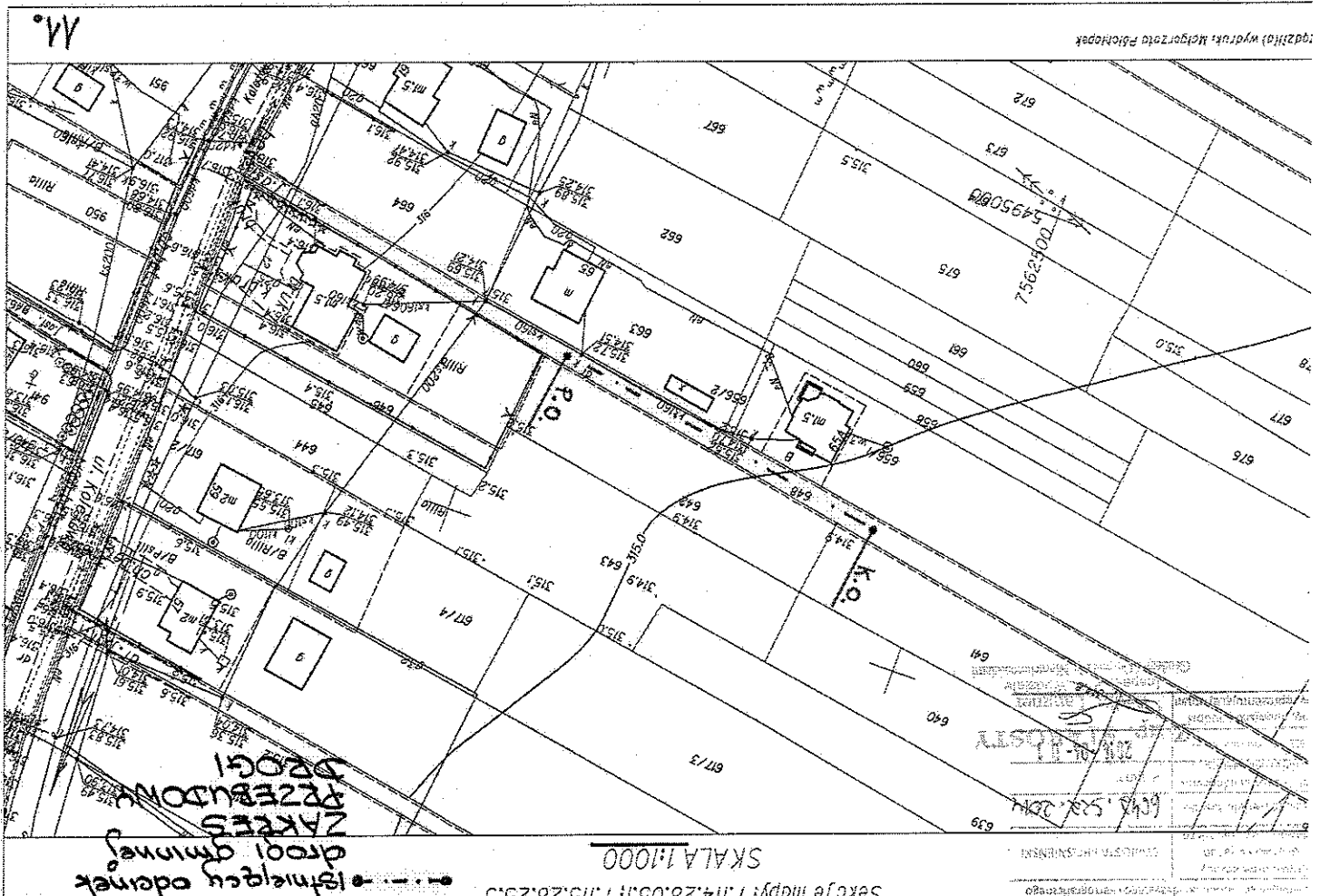
Obiekt	Azyl	Nr działki	JR	Pow. [ha]	Użytek lub klasa	Rodzaj	Nr KW	Adres lub pobrane
Forma władania udział								
Rymanów [nr 0001]	8	648	641	0.4250	dr.			
Identyfikator: 180708_4.0101.648								
1/1								
wielkość								
1/1								
gospodarz zasobem nieruchomości								
↑ Uwagi								
Drogi								

Ilość działek na wypisie: 1
Suma powierzchni działek: 0.4250 ha

Na podstawie art. 3 ustawy z dnia 14 lipca 2004 r. o gospodarce nieruchomościami (Dz. U. z 2004 r. Nr 172, poz. 1722) w sprawie wypisów z rejestru gruntów i kartograficzna mapa udzieleny z dnia 19 lutego 2014 r. w sprawie wypisów z rejestru gruntów i kartograficzna mapa udzieleny informacją, że całość wyżej wymienionych wypisów i map wydanych w oparciu o dane z dnia 28.03.2014 r. Nr 37, poz. 373.

DOKUMENT SŁUŻY DO CELÓW INFORMACYJNYCH

Z UP. STAROSTY
KROŚNIEŃSKI
Czesław Popielecki



Województwo: podkarpackie
Powiat: krośnieński
Jednostka ewidencyjna: 180708_5, Rymanów - G

STAROSTA KROŚNIENSKI

(nazwa organu wydającego dokument)

WYPIS Z REJESTRU GRUNTÓW

sporządzono dnia: 28.03.2014 13:31:36 według stanu na dzień: 28.03.2014 13:31

Obszary	Adm.	Nr działki	JR	Pow. [ha]	Użytek lub klasa	Pow. [ha]	Użytek lub klasa	Nr KW	Adres lub położenie
Forma władania i udział					Rodzaj				lub inne dokumenty
Woluszowa (N/0018)	14	387	G22	0,23	dr	0,23		KSK1000985217	
Identyfikator: 180708_5.0018.387									
GMINA RYMANÓW właściciel: skotzaba: ul. Miłkowskiego 14a, 38-490 Rymanów									

Ilość działek na wypisie: 1
Suma powierzchni działek: 0,23 ha

Nie podlega opisowi składowi na podstawie art. 3 ustawy z dnia 16 listopada 2006 r. o opłacie skarbowej (Dz. U. z dnia 19 lutego 2007 r.), z późniejszymi zmianami z uwzględnieniem Uchwały Nr 103/III Sejmiku Powiatu Krośnieńskiego z dnia 18 lutego 2008 r. w sprawie opłaty skarbowej (Dz. U. z dnia 2004 r. Nr 37, poz. 339), informacji z tabeli za wyjątkiem wypisów tego samorządu województwa (Dz. U. z dnia 2004 r. Nr 37, poz. 339).

DOKUMENT SŁUŻY DO CEŁÓW INFORMACYJNYCH

Z UR. STAROSTY



Nr kalendarzy: GG.1.6642.522.2014

STAROSTA KROŚNIENSKI

Województwo: podkarpackie
Powiat: krośnieński
Jednostka ewidencyjna: 180708_5, Rymanów - G

WYPIS Z REJESTRU GRUNTÓW

sporządzono dnia: 28.03.2014 13:30:25 według stanu na dzień: 28.03.2014 13:30

Obszary	Adm.	Nr działki	JR	Pow. [ha]	Użytek lub klasa	Pow. [ha]	Użytek lub klasa	Nr KW	Adres lub położenie
Forma władania i udział					Rodzaj				lub inne dokumenty
Rymanów Zdrój (N/0014)	7	387	G26R	0,2204	Ls-PsV	0,0289		KSK1000985217	
Identyfikator: 180708_5.0014.387						0-1915			
GMINA RYMANÓW właściciel: skotzaba: ul. Miłkowskiego 14a, 38-490 Rymanów									

Ilość działek na wypisie: 1
Suma powierzchni działek: 0,2204 ha

Nie podlega opisowi składowi na podstawie art. 3 ustawy z dnia 16 listopada 2006 r. o opłacie skarbowej (Dz. U. z dnia 19 lutego 2007 r.), z późniejszymi zmianami z uwzględnieniem Uchwały Nr 103/III Sejmiku Powiatu Krośnieńskiego z dnia 18 lutego 2008 r. w sprawie opłaty skarbowej (Dz. U. z dnia 2004 r. Nr 37, poz. 339), informacji z tabeli za wyjątkiem wypisów tego samorządu województwa (Dz. U. z dnia 2004 r. Nr 37, poz. 339).

DOKUMENT SŁUŻY DO CEŁÓW INFORMACYJNYCH

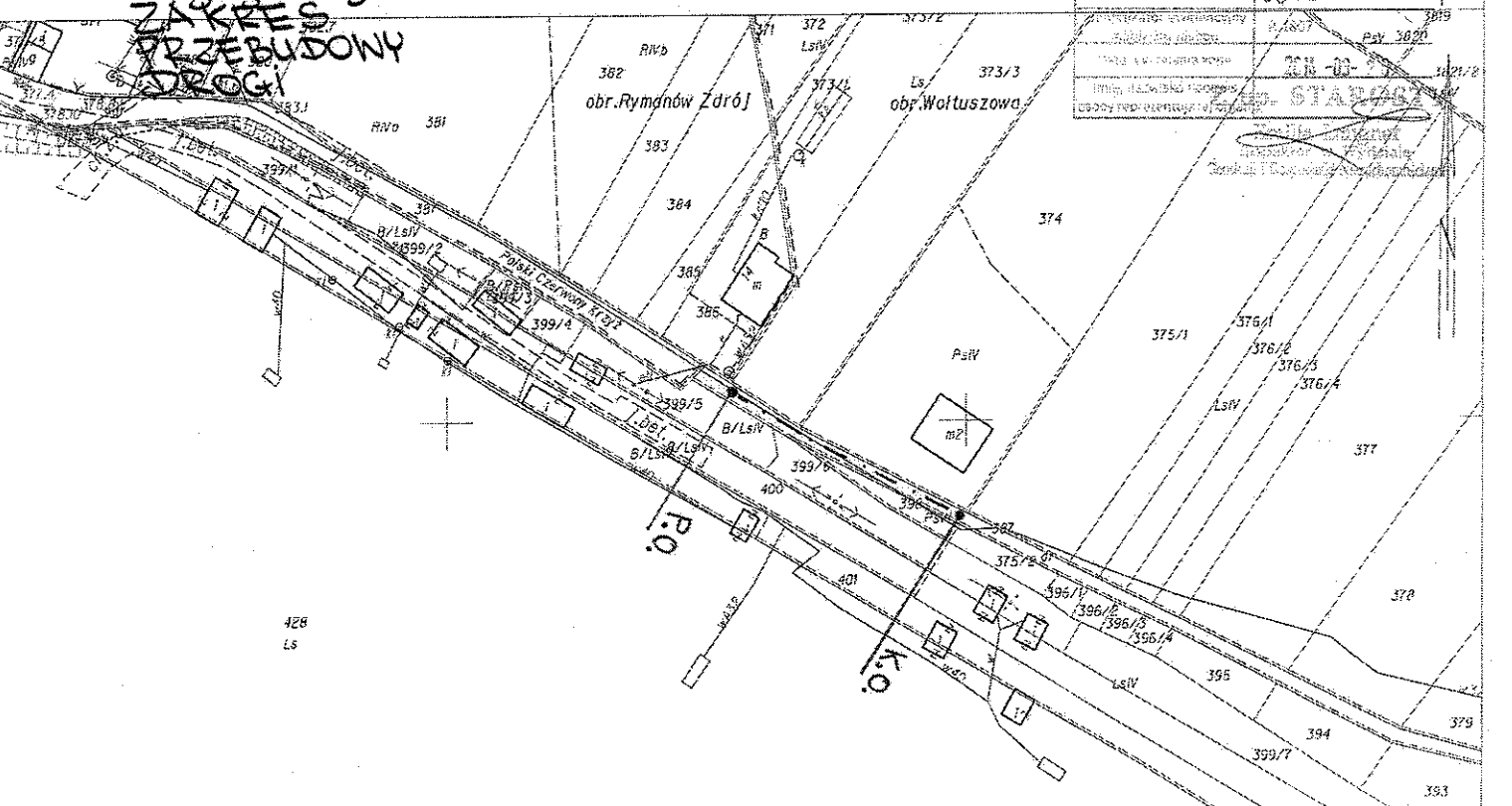
Z UR. STAROSTY



LEGENDA:
istniejący odcinek drogi gminnej ZAKRES PRZEBUDOWY DROGI

KOPIA MAPY ZASADNICZEJ
SKALA 1:1000
obr. Rymanów Zdrój 0014; dz. 387; obr. Woluszowa 0018; dz. 387
Sekcje mapy: 7.114.28.24.2

Podany dokument jest zgodny z oryginałem kopii z treści materiału podstawowego do urzędowego przebiegu i harmonogramu	
Organ prowadzący badanie: STAROSTA KROŚNIENSKI	
data badania: 6.06.2014	
data materiału zespołu: 6.06.2014	
data badania: 6.06.2014	
data wydania: 6.06.2014	
data wydania: 6.06.2014	
data wydania: 6.06.2014	



Województwo: podkarpackie
Powiat: krośnieński
Jednostka ewidencyjna: 180708_5, Rymanów - G

STAROSTA KROŚNIENSKI

(nazwa organu wydającego dokument)

WYPIS Z REJESTRU GRUNTÓW

sporządzono dnia: 08.04.2014 14:06:27 według stanu na dzień: 08.04.2014 14:06

Obiekt	Adm.	Nr działki	JR	Pow. [ha]	Użytek lub teren	Nr KW	Adres lub pomiar
<i>Forma władania i udział</i>							
<i>Deszcz (nr 0003)</i>							
Identyfikator: 180708_5.0003.372	13	372	G12	0.19	Gr.	0.19	KSIK009940324
<i>Właściciel</i>							
IMI GMINA RYMANÓW siedzibor. ul. Mikowskiego 14a, 38-46D Rymanów							

Ilość działek na wypisie: 1
Suma powierzchni działek: 0.19 ha

Wzrostle opisywane w podstawie art. 5 ustawy z dnia 16 listopada 2016 r. o opłacie skarbowej (Dz. Urz. P. z 2016 r. poz. 2281) z późn. zmianami; mogą na podstawie niniejszego wypisu i formularzy z dnia 19 lutego 2016 r. uzyskać informacje o opłacie skarbowej, w tym o sposobie obliczenia podatku i wysokości podatku. Informacji o tym, jak uzyskać wypis, znajduje się na stronie internetowej GUS (www.gus.gov.pl) w zakładce Usługi i Informacje. (Dz. Urz. P. z 2016 r. poz. 33).

DOKUMENT SŁUŻY DO CEŁÓW INFORMACYJNYCH

Z UP. STAROSTY
Emilia Kozłowska
Jednostka Ewidencyjna 180708_5
Gmina Rymanów

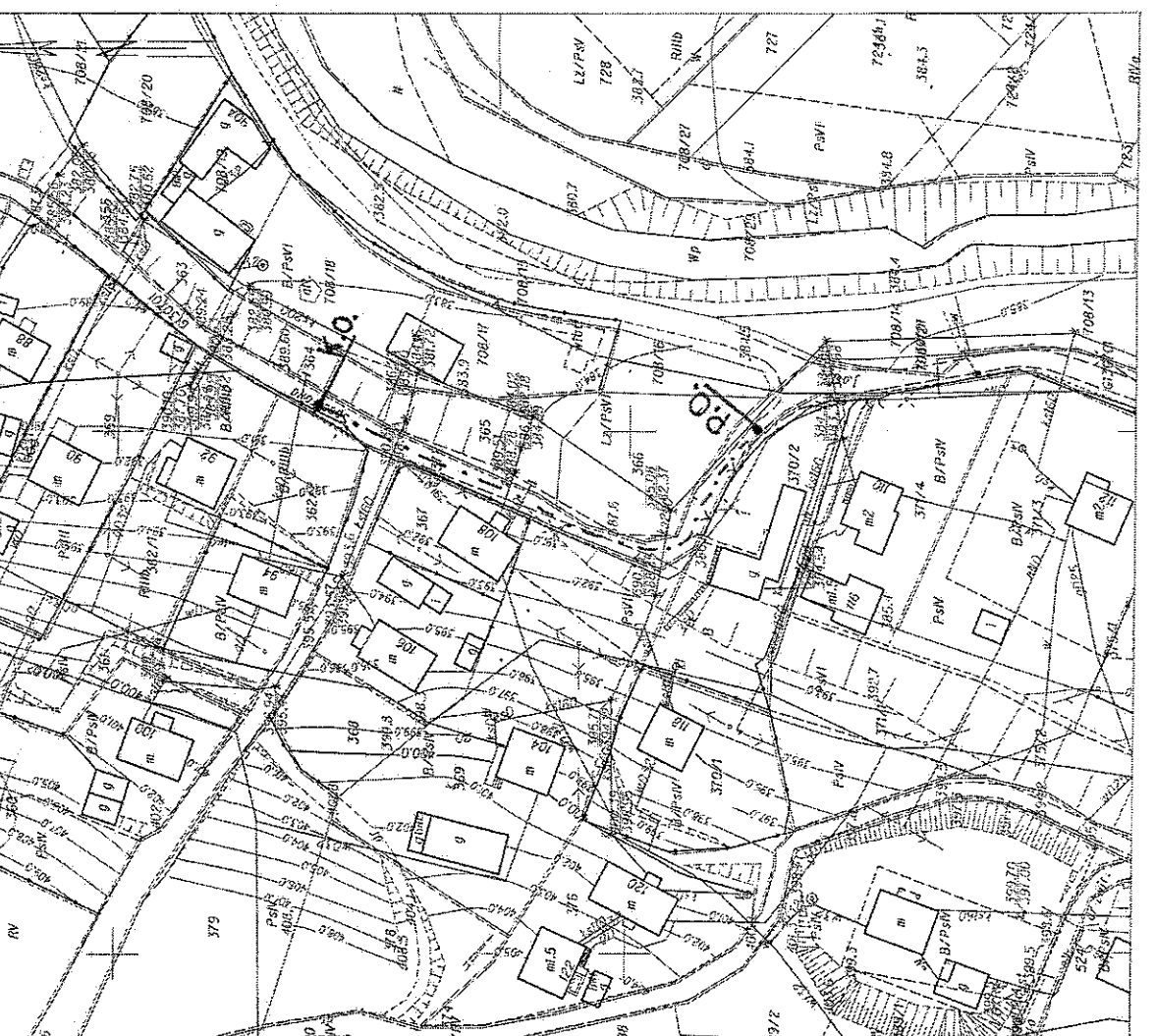
LEGENDA:

KOPIA MAPY ZASADNICZEJ
SKALA 1:1000
Deszcz 0003: dz. 356, 372
Skręty mapy: 7.115.28.03.4

6042.522.2014

6042.522.2014

05 niwelety
odcinka
długości ominięty
ZAKRES
PRZEBUDOWY
DROGI



Województwo: podkarpackie
Powiat: krośnieński
Jednostka ewidencyjna: 180708_5, Rymanów - G

STAROSTA KROŚNIENSKI

(nazwa organu wydającego dokument)

WYPIS Z REJESTRU GRUNTÓW

sporządzono dnia: 28.03.2014 13:40:52 według stanu na dzień: 28.03.2014 13:40

Forma władania / udział	Cyfrę	Alf.	Nr działki	JR	Pow. [ha]	Użytek lub masa	Rodzaj	Pow. [ha]	Osoba i adres	Nr KW	lub inne dokumenty	Adres lub podzienie
Sieraków (N-0015)	4	1135/1	G506	0,65	0,65	or.	0,65		KS1K00054017 KW65401			
Wł. Główny RYMANÓW siedziba: ul. Miłkowskiego 14a, 39-400 Rymanów												

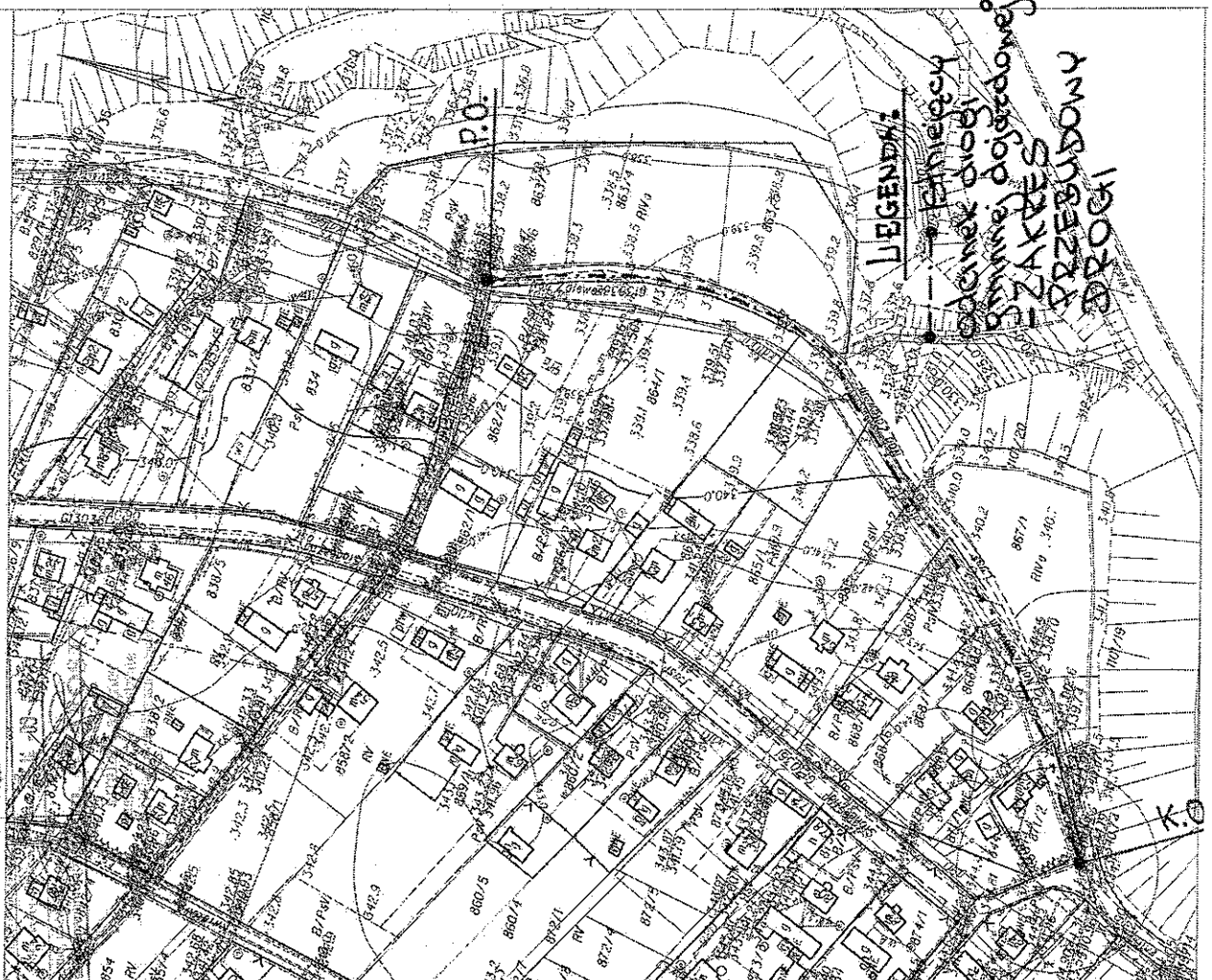
Ilość działek na wypisie: 1
Suma powierzchni działek: 0,65 ha

Na podstawie składowej za rok 2014 z dnia 14.04.2014 r. z dnia 14.04.2014 r. (Dz. U. z 2012 r. Nr 5, poz. 1281), z późniejszymi zmianami i w oparciu o rozporządzenie Ministra Rolnictwa i Gospodarki Żywnościowej z dnia 19.04.2007 r. w sprawie wyodrębnienia i wypisów z planów ewidencyjnych (Dz. U. z 2007 r. Nr 37, poz. 333), informuję, że za wyżej wymienioną wyrysów i wypisów z planu ewidencyjnego (Dz. U. z 2007 r. Nr 37, poz. 333).

DOKUMENT SŁUŻY DO CEŁÓW INFORMACYJNYCH



KOPIA MAPY ZASADNICZEJ
SKALA 1:2000
Sieraków 0015 - dz. 1135/1
29.11.2013; 7.11.2012
660 522 2014



Województwo: podkarpackie
Powiat: krośnieński
Jednostka ewidencyjna: 180708_5, Rymanów - G

STAROSTA KROŚNIENSKI

file:///.../.../.../...

WYPIS Z REJESTRU GRUNTÓW
sporządzono dnia: 01.04.2014 15:04:47 według stanu na dzień: 01.04.2014 15:04

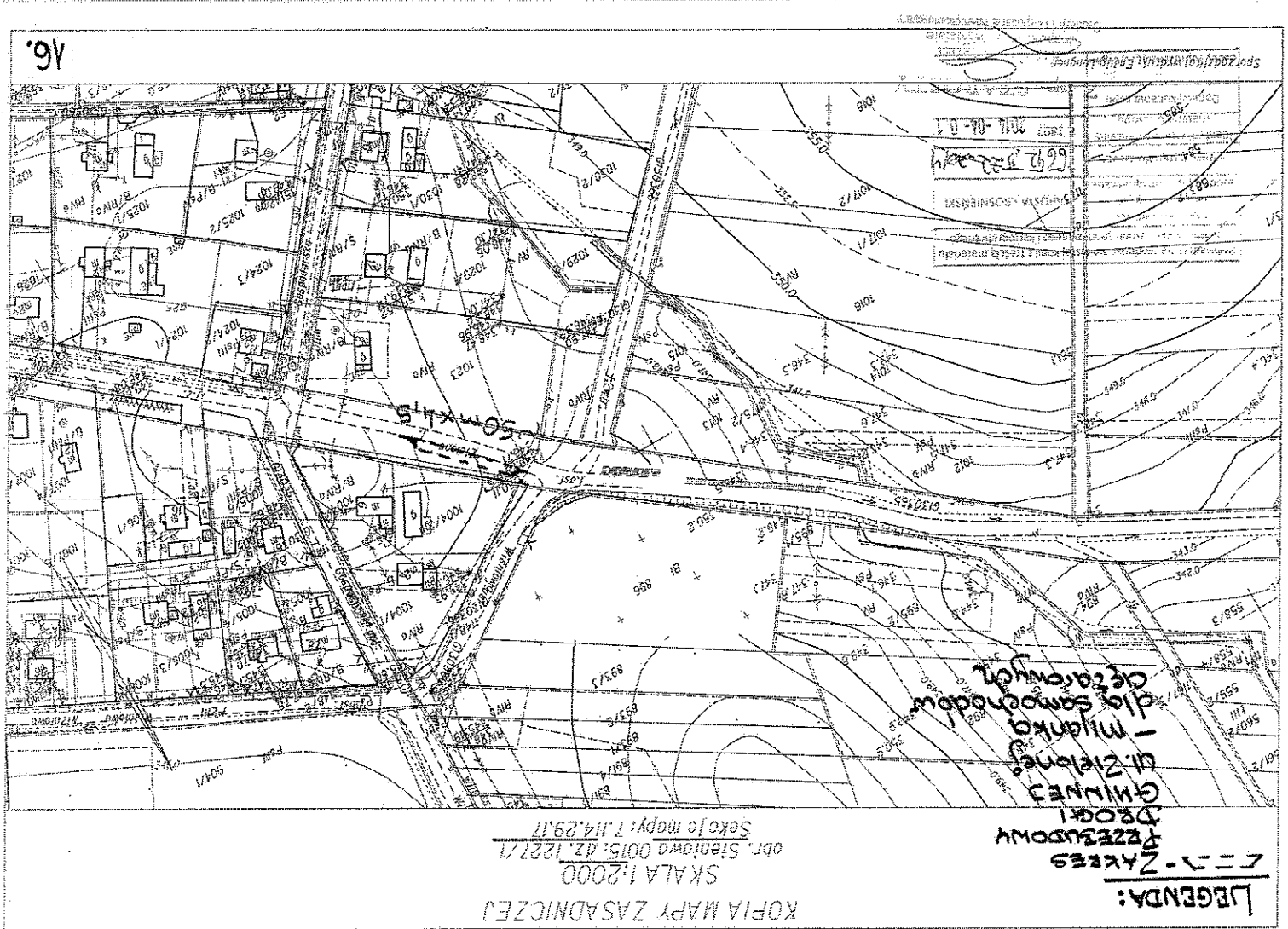
Imię i nazwisko	Nr działki	JR	Pow. [ha]	Użytek lub klasa	Nr KW	Adres lub pobozenie
Osoba i adres	Rodzaj			Pow. [ha]	lub inne oznaczenia	
a. [R 0015]	4	1227/1	2,65	GR06	2,65	
nr 180708_5_0015_1227/1					KSIKWDPSA017	
GMINA RYMANÓW siedziba: ul. Miłkowskiego 14a, 38-480 Rymanów						

lataek na wypisie: 1
powierzchni działek: 2,65 ha

Wzrosty i inne dane techniczne, które nie są przedmiotem niniejszego wypisu, zostały pominięte. Wyniki pomiarów i inne dane techniczne, które nie są przedmiotem niniejszego wypisu, zostały pominięte. Wyniki pomiarów i inne dane techniczne, które nie są przedmiotem niniejszego wypisu, zostały pominięte.

DOKUMENT SŁUŻY DO CELÓW INFORMACYJNYCH

Z OP. STAROSTY
EMILIA LANGNER



Województwo: podkarpackie
Powiat: krośnieński
Jednostka ewidencyjna: 180708_5_Rymanów - G

STAROSTA KROŚNIENSKI

(wzrost i podpis wydanego dokumentu)

WYPIS Z REJESTRU GRUNTÓW

sporządzono dnia: 28.03.2014 13:44:34 według stanu na dzień: 28.03.2014 13:44

Opis	AN	Nr działki	JR	Pow. [ha]	Użytek lub klasa rodzaj	Pow. [ha]	Nr KW lub inne dokumenty	Adres lub przebieg
Forma władania i udział								
Wzrostki Słabochwał (023)	2	1463	G12	0.01	Pszv	0.01	KS1K/00062809/1	-
Identyfikator: 180708_5_0021_1463								
GMINA RYMANÓW								
sieczka: ul. Mikowskiego 14a, 38-480 Rymanów								

Ilość działek na wypisie: 1
Suma powierzchni działek: 0.01 ha

Mo podlega sędziemu sędziemu na podstawie art. 2 ustawy z dnia 18 lipca 2004 r. o prawie sędziowskim (Dz. U. z 2017 r. Nr 6, poz. 12821), z późniejszymi zmianami) z uwagi na rozpoczecie kadencji sędziowskiej z dnia 19 lipca 2016 r. w sprawie wyekspozycji opisu na czynności geodezyjne i kartograficzne oraz ustalenie informacji, o udziale w wyliczeniach wyliczeń i zapisie ewidencyjnym (Op. U. z 2016 r. Nr 37, poz. 323).

DOKUMENT SŁUŻY DO CEŁÓW
INFORMACYJNYCH

Z UP. STAROSTY

Emilia Langner
Inspektor ds. Własności
Ciepła / Computer / Informatyka

Sporządziła: Emilia Langner

AF.



rzeczalica) wydruk: Emilia Langner

AF.

STAROSTA KROŚNIĘSKI

Województwo: podkarpackie
Powiat: krośnieński
Jednostka ewidencyjna: 180708_5, Rymanów - G

forma druku: wypis/tytuł dokumentu

WYPIS Z REJESTRU GRUNTÓW

sporządzono dnia: 28.03.2014 13:45:07 według stanu na dzień: 28.03.2014 13:45

Obiekt	Adres	Nr działki	JR	Pow. [ha]	Uzysk lub stosunek	Forma	Podział	Podział	Adres lub poloznienie
Szachdecki [br] 0021]	2 1546/1	G12	0.09	0.09	K31K/000/6/008/1				
właściciel / udział									
1/1 GWINA RYMANÓW Bieżak: ul. Miłkowskiego 11a, 38-480 Rymanów									

zaletek na wypis: 1
jowierzchni działek: 0.09 ha

podlega opłacie skarbowej na podstawie art. 3 ustawy z dnia 16 listopada 2006r. o opłacie skarbowej (Dz. U. z 2007r. Nr 11, poz. 16) i późniejszych zmianach) z uwagi na rozpoczęcie planu inżynierskiego a 18 lipca 2014r. (Dz. U. z 2014r. Nr 11, poz. 233).
c.d. a także za wykonanie wypisów i wypisów z opłatą ewidencyjną (Dz. U. z 2004r. Nr 17, poz. 233).

DOKUMENT SŁUŻY DO CEŁÓW
INFORMACYJNYCH

Z URZ. STAROSTY
KROŚNIĘ
Główny Urzędnik ds. Informatyki

KOPIA MAPY ZASADNICZEJ


SKALA 1:2000

obr. Wrochlik Szlachetki 0021; dz. 1546/1
sekoje mgdy: 7.11.28.201

Województwo: podkarpackie
Powiat: krośnieński
Jednostka ewidencyjna: 180708_5, Rymanów - G

OSIWIĘTY
ODENKA
DROGI GMINNEJ
DOPŁATOWEJ
ZAKRES
KROŚNIĘ
RYMANÓW

LEGENDA:



18.

18.

STAROSTA KROŚNIŃSKI
 Województwo: podkarpackie
 Powiat: krośniński
 Jednostka ewidencyjna: 180708_5_Rymanów - G

data i nazwa organu wydającego dokument

WYPIS Z REJESTRU GRUNTÓW

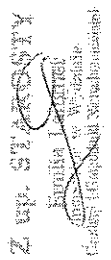
sporządzono dnia: 28.03.2014 13:48:34 według stanu na dzień: 28.03.2014 13:48

Uzyskany status	Nr KW	Użytek (lub klasa, rodzaj)	Pow. [m ²]	lub inne dokumenty	Adres lub położenie
Szacunek (Nr 0021) z: 180708_5.0021.1319/3	2	1319/3	G12	0.02	KSIK00067899/1
GMINA RYMANÓW siedziba: ul. Miłkowskiego 14a, 38-480 Rymanów					
Szacunek (Nr 0021) z: 180708_5.0021.1320/3	2	1320/3	G12	0.01	KSIK00087900/1
GMINA RYMANÓW siedziba: ul. Miłkowskiego 14a, 38-480 Rymanów					

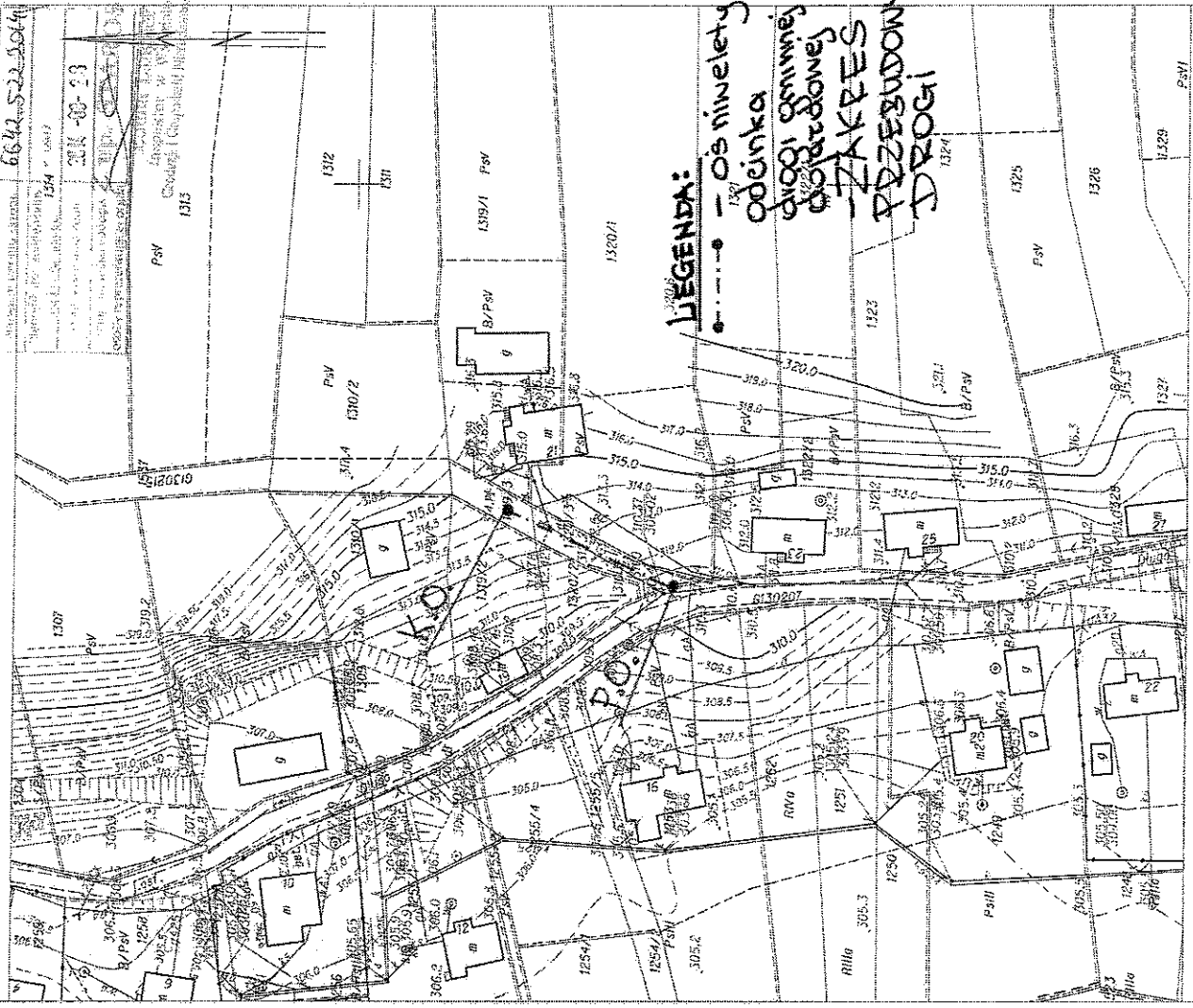
łałek na wypisie: 2
 otwierzalni działek: 0.03 ha

na podstawie art. 3 ustawy z dnia 15 czerwca 2004 r. o ogólnym prawie o aktach notarialnych w zakresie ogłoszenia w sprawie rozporządzenia Komisji (nr 15/2005/WE) z dnia 13 lutego 2005 r. w sprawie umieszczenia ogłoszeń w sprawie ogłoszenia w sprawie ogłoszenia w sprawie ogłoszenia (Dz. U. z 2004 r. nr 25, poz. 533)

DOKUMENT SŁUŻY DO CEŁÓW INFORMACYJNYCH



KOPIA MAPY ZASADNICZEJ
 SKALA 1:1000
 gbr. Wielblik Sztalachecki 0021; dz. 1319/3, 1320/3
 Sekcja nr 0021; dz. 1319/3, 1320/3
 STARSZETA KROŚNIŃSKI
 664045223044
 134 - 00-23
 PSV 1313
 PSV 1312
 PSV 1319/1
 PSV 1320/1
 PSV 1323
 PSV 1325
 PSV 1326
 PSV 1329
 PSV 1331
 PSV 1332



LEGENDA:
 - - - - - 1331 - Os. ninalety
 Odcinka drogi gminnej asfaltowej
 ZAKRES PRZEBUDOWY DROGI

STAROSTA KROŚNIENSKI
 Jednostka ewidencyjna: 180708_5, Rymanów - G
 Powiat: krośnieński
 Województwo: podkarpackie

Przebieg organu wyliczającego (osobisty)

WYPIS Z REJESTRU GRUNTÓW

sporządzono dnia: 28.03.2014 13:52:26 według stanu na dzień: 28.03.2014 13:52

Obręb władztwa i udział	Arka	Nr działki	JR	Pow. [ha]	Użytek lub klasa Rolniczy	Osoba i adres		Adres lub połączenie
						lub imię eksponenty	Nr KW	
Królewska (Nr 0020)	5	707	G4	0,04	dł	0,04	KS1K00053493	-
nr: 180708_5.0020.707								
1/1 GAINA RYMANÓW								
siedziba: ul. Mikrocieskiego 14a, 38-480 Rymanów								
↑ Udział: DOBRÓ WSI WROBIELIK SZLACHECKI								

ziątek na wypisicie: 1
 xowierzchni działek: 0,04 ha

podlega opłacie stałowej na podstawie art. 7 ustawy z dnia 19 listopada 2006r. o opłacie stałowej
 4 19 lipca 2006r. w sprawie wykonania zadań z zakresu opłat skarbowych i innych informacji
 4, a także za wykonanie wynajmu i wypisów z opłat ewidencyjnych (Dz. U. z 2004 r. Nr 57, poz. 331).

DOKUMENT SŁUŻY DO CEŁÓW
 INFORMACYJNYCH

Z UP. STAROSTY
 Emilia Langner
 Główny i Czynny Wyliczający

STAROSTA KROŚNIENSKI
 Jednostka ewidencyjna: 180708_5, Rymanów - G
 Powiat: krośnieński
 Województwo: podkarpackie

WYPIS Z REJESTRU GRUNTÓW

sporządzono dnia: 28.03.2014 13:52:09 według stanu na dzień: 28.03.2014 13:52

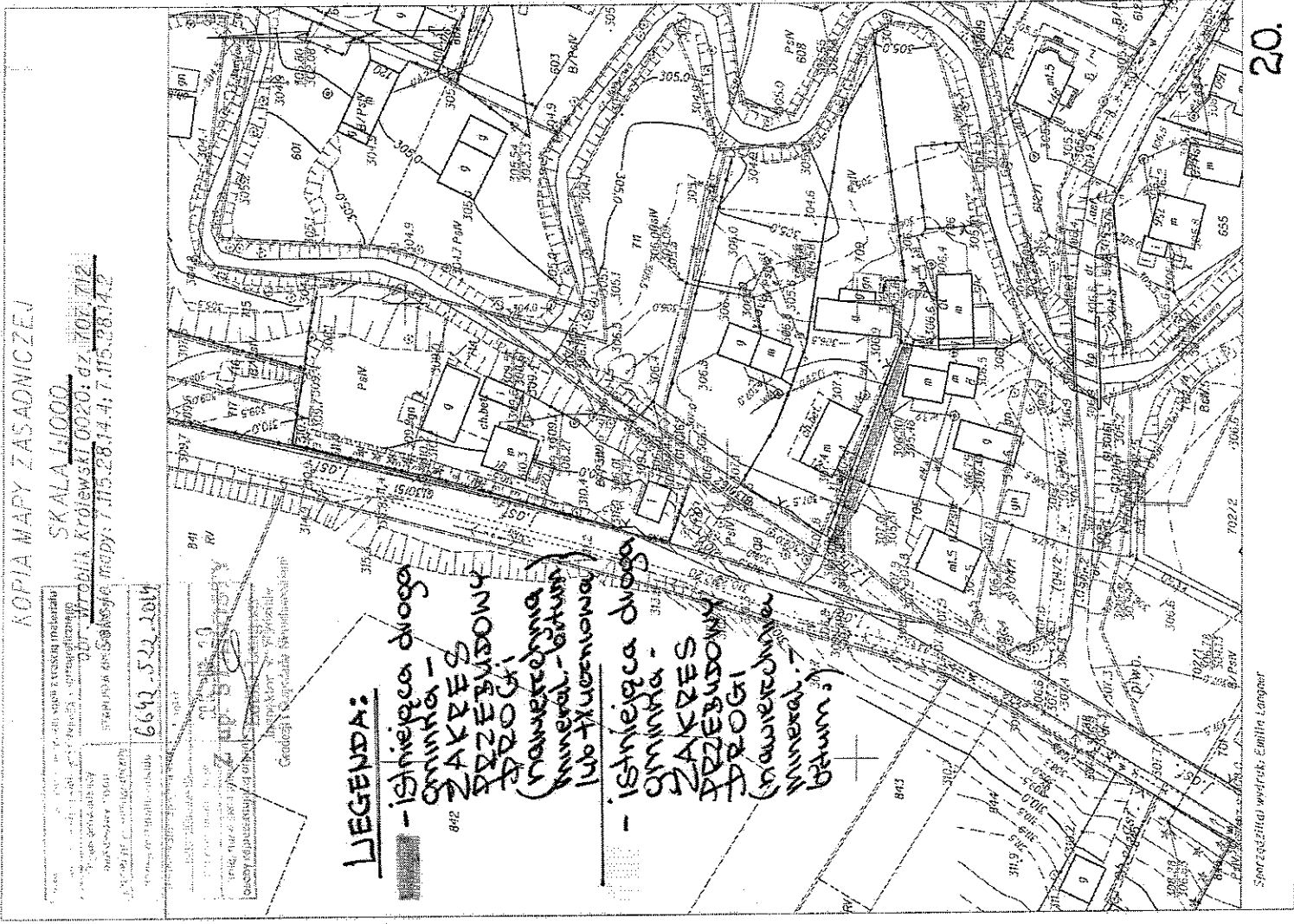
Obręb władztwa i udział	Arka	Nr działki	JR	Pow. [ha]	Użytek lub klasa Rolniczy	Osoba i adres		Adres lub połączenie
						lub imię eksponenty	Nr KW	
Królewska (Nr 0020)	5	712	G4	0,04	dł	0,04	KS1K00053493	-
nr: 180708_5.0020.712								
1/1 GAINA RYMANÓW								
siedziba: ul. Mikrocieskiego 14a, 38-480 Rymanów								
↑ Udział: DOBRÓ WSI WROBIELIK SZLACHECKI								

ziątek na wypisicie: 1
 xowierzchni działek: 0,04 ha

podlega opłacie stałowej na podstawie art. 7 ustawy z dnia 19 listopada 2006r. o opłacie stałowej
 4 19 lipca 2006r. w sprawie wykonania zadań z zakresu opłat skarbowych i innych informacji
 4, a także za wykonanie wynajmu i wypisów z opłat ewidencyjnych (Dz. U. z 2004 r. Nr 57, poz. 331).

DOKUMENT SŁUŻY DO CEŁÓW
 INFORMACYJNYCH

Z UP. STAROSTY
 Emilia Langner
 Główny i Czynny Wyliczający



Województwo: podkarpackie
Powiat: krośnieński
Jednostka ewidencyjna: 180708_5, Rymanów - G

STAROSTA KROŚNIENSKI

(tutaj w miejscu wydającego dokument)

WYPIS Z REJESTRU GRUNTÓW

sporządzono dnia: 28.03.2014 09:59:29 według stanu na dzień: 28.03.2014 09:59

Forma własności i udział	Alif	Nr działki	JR	Pow. [ha]	Użytek lub inne przeznaczenie	Nr KW lub inne dokumenty	Adres lub położenie
			Cecha i adres				
Bzianka (Nr 0002)	3	733	G2	1,85	PsIII	143	KSK/KO/06/036/7
Identyfikator: 180708_5.0002.733							
11							
Własność	Główna RYMANÓW						
siedziba: ul. Miłkowskiego 14a, 38-400 Rymanów							

liczba działek na wypisie: 1

Suma powierzchni działek: 1,85 ha

Ne podlega opłacie skarbowej za wydanie art. 3 ustawy z dnia 16 listopada 2006r. o opłacie skarbowej (Dz. U. z 2017r. Nr 4, poz. 1282 i z późn. zmianami) z uwagi na rozszerzenie Ministerstwa Infrastruktury z dnia 10 lipca 2014r. w sprawie wyznaczenia opłaty za czynności geodezyjne i katastracyjne oraz udzielenie informacji o kosztach za wyprzedzeniem wypracował wypisów z operatu ewidencyjnego (Dz. U. z 2014r. Nr 37, poz. 353)

DOKUMENT SŁUŻY DO CEŁÓW INFORMACYJNYCH

Z UP. STANOWI

Województwo Podkarpackie
Powiat Krosnoński
Gmina Rymanów

LEGENDA:

KOPIA MAPY ZASADNICZEJ
SKALA 1:2000
Bzianka 0002.07.733.734/1
Scała mapy: 7.115.29.02.7.116.29.22

010000 - Ishmepca
010000 - 010000 - Zakres
010000 - 010000 - Zakres



Sporządziła: wydruk: Emilia Langner

Sporządziła: Emilia Langner

Województwo: podkarpackie
Powiat: krośnieński
Jednostka ewidencyjna: 180708_5_Rymanów - G

STAROSTA KROŚNIENSKI

(nazwa organu wydającego dokument)

WYPIS Z REJESTRU GRUNTÓW

sporządzono dnia: 28.03.2014 10:01:35 według stanu na dzień: 28.03.2014 10:01

Obręb	Forma własności i udział	Avk.	Nr działki	JF	Pow. [ha]	Czynsz lub kwota [zł]	Pow. [ha]	Czynsz lub kwota [zł]	Liczba i rodzaj		Adres lub porządnie
									lub inny dokumenty	Nr KW	
Bzanka (Nr 0002)	3	734/1	GG49	0,79	0,38	0,20	0,38	0,20	KS1K00367860A	Bzanka 191a	
Identyfikator: 180708_5_0002_734/1											
Własność: GMINA RYMANÓW, siedziba: ul. Miłkowskiego 14a, 38-480 Rymanów											

liczba działek na wypisie: 1
Suma powierzchni działek: 0,79 ha

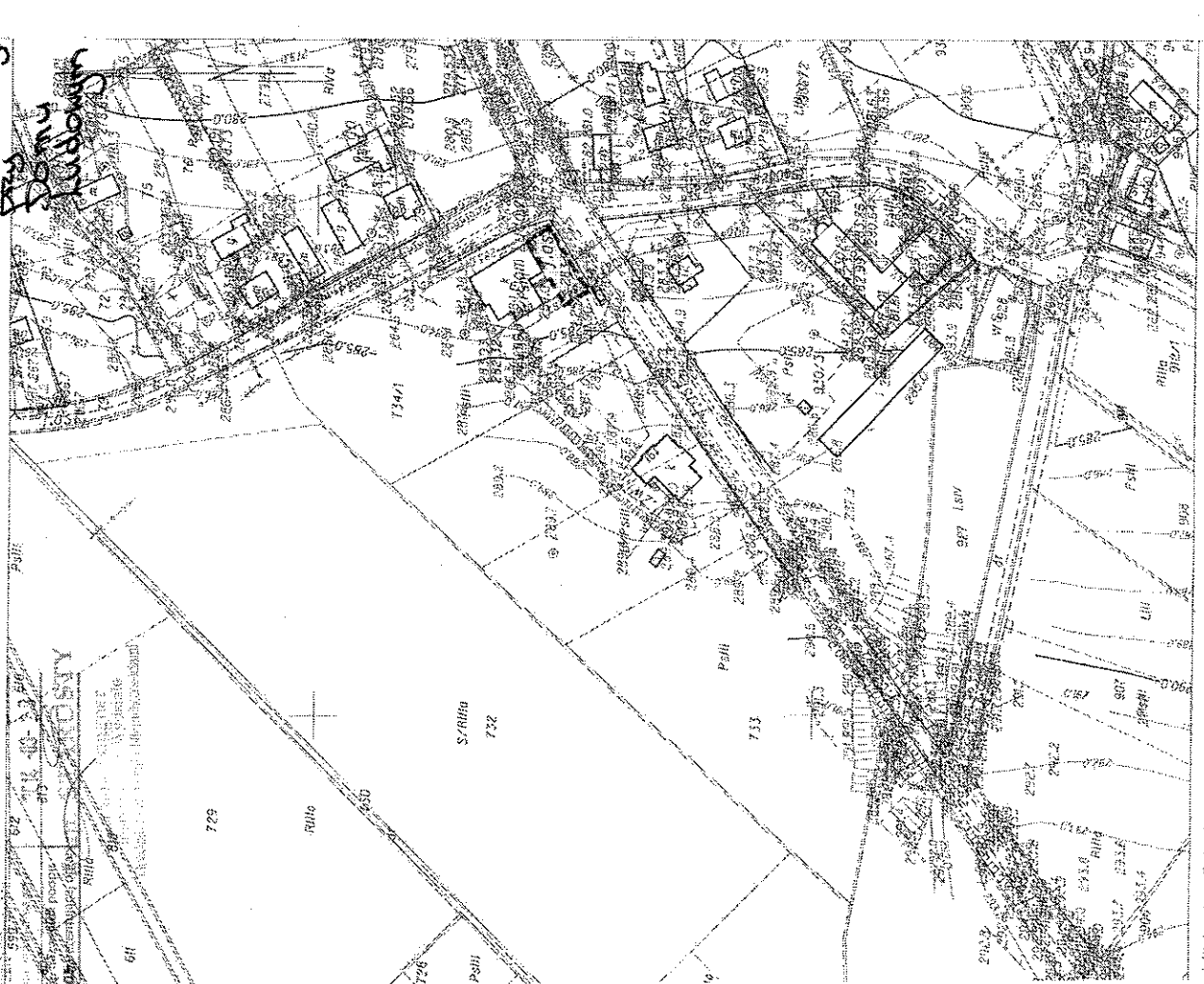
Na podstawie składowej na podstawie art. 2 ustawa z dnia 18 listopada 2006, o opisie składowej (Dz. U. z 2012 r. Nr 9, poz. 1271), z późniejszymi zmianami) z mapy na opracowaniu biurowym i infrastruktury z dnia 18 lipca 2004, w sprawie wysokości opłat za czynności geodezyjne i kartograficzne oraz udzielenie informacji, a także za wykonanie wypisów i wypisów z kopii ewidencyjnej (Dz. U. z 2004 r. Nr 37, poz. 333).

DOKUMENT SŁUŻY DO CEŁÓW INFORMACYJNYCH

Z UP. STAROSTY

Emilia Langner

LEGENDA:
SKAMA 1:2000
WZGLĘDNY WYKAZ DZIAŁEK
SŁUŻY DO WYKONANIA WYPISU I WYPISÓW Z KOPII EWIDENCyjNEJ
0604 524.2014



Województwo: podkarpackie
Powiat: krośnieński
Jednostka ewidencyjna: 180708_5, Rymanów - G

STAROSTA KROŚNIENSKI

(nazwa organu wydającego dokument)

WYPIS Z REJESTRU GRUNTÓW

sporządzono dnia: 28.03.2014 13:18:03 według stanu na dzień: 28.03.2014 13:17

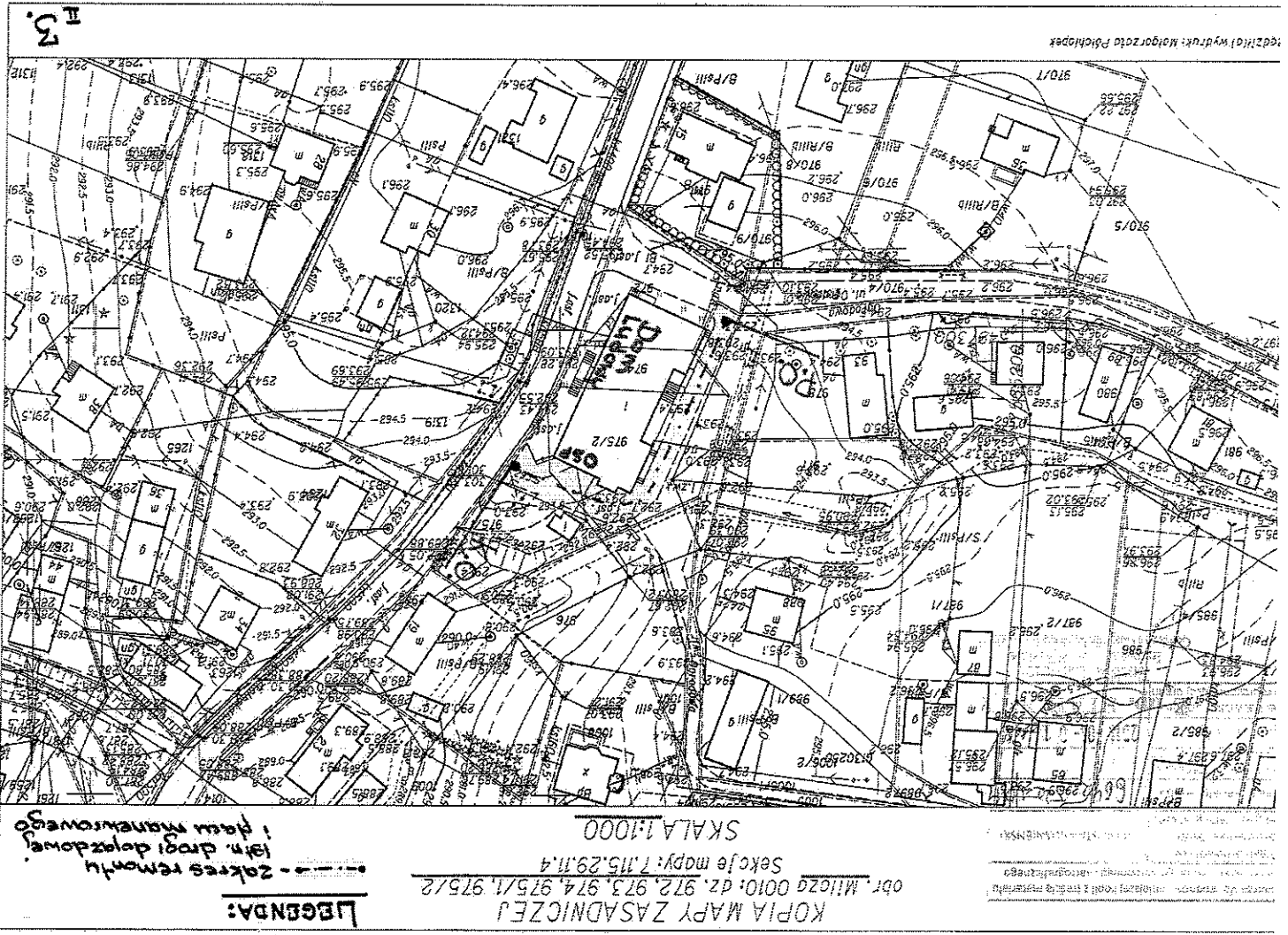
Obręb własności / działki	Alok.	Nr działki	JR	Pow. [ha]	Użytek lub klasa	Adres lub pobozanie							
						lub inne dokumenty	Adres lub pobozanie						
Dane o nieruchomości													
za [nr 0010]		5	972	G1	0,07	BI	0,07						
alor: 180708_5.0010.972								KSI1K00539804					
GMINA RYMANÓW													
własność: sędziba: ul. Miłkowskiego 14a, 38-480 Rymanów													
T Długic: MIENIE KOMUNALNE													
Dane o działkach													
za [nr 0010]		3	973	G980	0,30	BI	0,30						
alor: 180708_5.0010.973								KSI1K001021553					
GMINA RYMANÓW													
własność: sędziba: ul. Miłkowskiego 14a, 38-480 Rymanów													
za [nr 0010]								5	974	G980	0,03	BI	0,03
alor: 180708_5.0010.974								KSI1K00101644					
GMINA RYMANÓW													
własność: sędziba: ul. Miłkowskiego 14a, 38-480 Rymanów													
za [nr 0010]								5	975/1	G1	0,10	BI	0,10
alor: 180708_5.0010.975/1								KSI1K00539804					
GMINA RYMANÓW													
własność: sędziba: ul. Miłkowskiego 14a, 38-480 Rymanów													
T Długic: MIENIE KOMUNALNE													
za [nr 0010]		5	975/2	G1	0,05	BI	0,05						
alor: 180708_5.0010.975/2								KSI1K00539804					
GMINA RYMANÓW													
własność: sędziba: ul. Miłkowskiego 14a, 38-480 Rymanów													
T Długic: MIENIE KOMUNALNE													

działek na wypisie: 5
powierzchni działek: 0,56 ha

liczba parcel składowych na podstawie art. 3 ustawy z dnia 10 Sierpnia 2006, o ofercie składowej, U. z 2017, Nr 4, poz. 1287 i z późniejszymi zmianami) i ewentualnie w rozporządzeniu Ministra Infrastruktury z dnia 18 Sierpnia 2014, w sprawie wysokości opłat za czynności geodezyjne i kartograficzne oraz ustalanie linii i osi za wyjątkowo wyznaczonej i opartej o wyznaczonej, Dz. U. z 2017, Nr 77, poz. 333.

DOCUMENT SŁUŻY DO CELOWYCH INFORMACYJNYCH

Z DP. STANDEK
Urząd Miejski Rymanów
Urząd Gminny Rymanów
Kancelaria i Gminny Naczelnik



AROSTA KROŚNIĘSKI

Województwo: podkarpackie
Powiat: krośnieński
Jednostka ewidencyjna: 180708_5, Rymanów - G

WYPIS Z REJESTRU GRUNTÓW

sporządzono dnia: 28.03.2014 13:50:01 według stanu na dzień: 28.03.2014 13:50

Lp	Nr działki	Pow. [m²]	Pow. [ha]	Rodzaj	Liczba i nazwa osób i adres		Nr KW	Adres lub położenie
					Osoba i adres	lub inne dokumenty		
1	13901	6563	0.20	PSIV			KSIK00092390	
0708_5.002.1.13901								
PARAFIA RZYMSKO-KATOLICKA WE WRÓBLIKU KROŚNIĀNSKIM								

W tym na wypisie: 1
działki: 0.20 ha

Wzrost oszacowany na podstawie art. 3, ustawy z dnia 11 listopada 2000 r. o gospodarce nieruchomościami (Dz. U. z 2001 r. Nr 122), z późniejszymi zmianami, z uwzględnieniem stanu faktycznego z dnia 28.03.2014 r., w oparciu o wyznaczone dane z czynności geodezyjnych i katastralizacyjnych oraz ustalono, że za wykonywanie wytyczeń i wypisów z operacji ewidencyjnych (Dz. U. z 2001 r. Nr 37, poz. 337)

DOKUMENT SŁUŻY DO CELÓW INFORMACYJNYCH

Z UP. STAROSTY
EMILIA LANGNER
Starosta powiatu krośnieńskiego

SZARANBUD
MARIUSZ SZARAN
33-440 Iwona, ul. Opatowska
112 873-263-83-86 REGON 180689341
tel. 605 070 184, e-mail: szaranbud@interia.pl

