

UCHWAŁA NR V/75/19
RADY MIEJSKIEJ W RYMANOWIE

z dnia 18 stycznia 2019 r.

w sprawie zmiany Studium Uwarunkowań i Kierunków Zagospodarowania Przestrzennego Gminy Rymanów.

Działając na podstawie art. 18 ust. 2 pkt 15 ustawy z dnia 8 marca 1990 r. o samorządzie gminnym (Dz. U. z 2018 r., poz. 994 z późn. zm.) oraz art. 9 ust. 3a i art. 27 ustawy z dnia 27 marca 2003 r. o planowaniu i zagospodarowaniu przestrzennym (Dz. U. z 2018 r., poz. 1945)

Rada Miejska w Rymanowie
uchwała, co następuje

§ 1. Przystąpić do sporządzenia zmiany Studium Uwarunkowań i Kierunków Zagospodarowania Przestrzennego Gminy Rymanów uchwalonego Uchwałą Nr LV/554/14 z Rady Miejskiej w Rymanowie z dnia 24 czerwca 2014 r. - z późniejszymi zmianami.

§ 2. Przedmiotem zmiany studium wymienionego w § 1, są obszary oznaczone na załącznikach graficznych nr 1, nr 2 i nr 3 do niniejszej uchwały. Celem zmiany studium wymienionego w § 1, jest wyznaczenie terenów pod usługi, handel i produkcję w miejscowościach: Klimkówka i Rymanów.

§ 3. Zakres ustaleń zmiany studium będzie zgodny z zakresem określonym w art. 10 ust. 2 ustawy o planowaniu i zagospodarowaniu przestrzennym.

§ 4. Wykonanie Uchwały zleca się Burmistrzowi Gminy Rymanów.

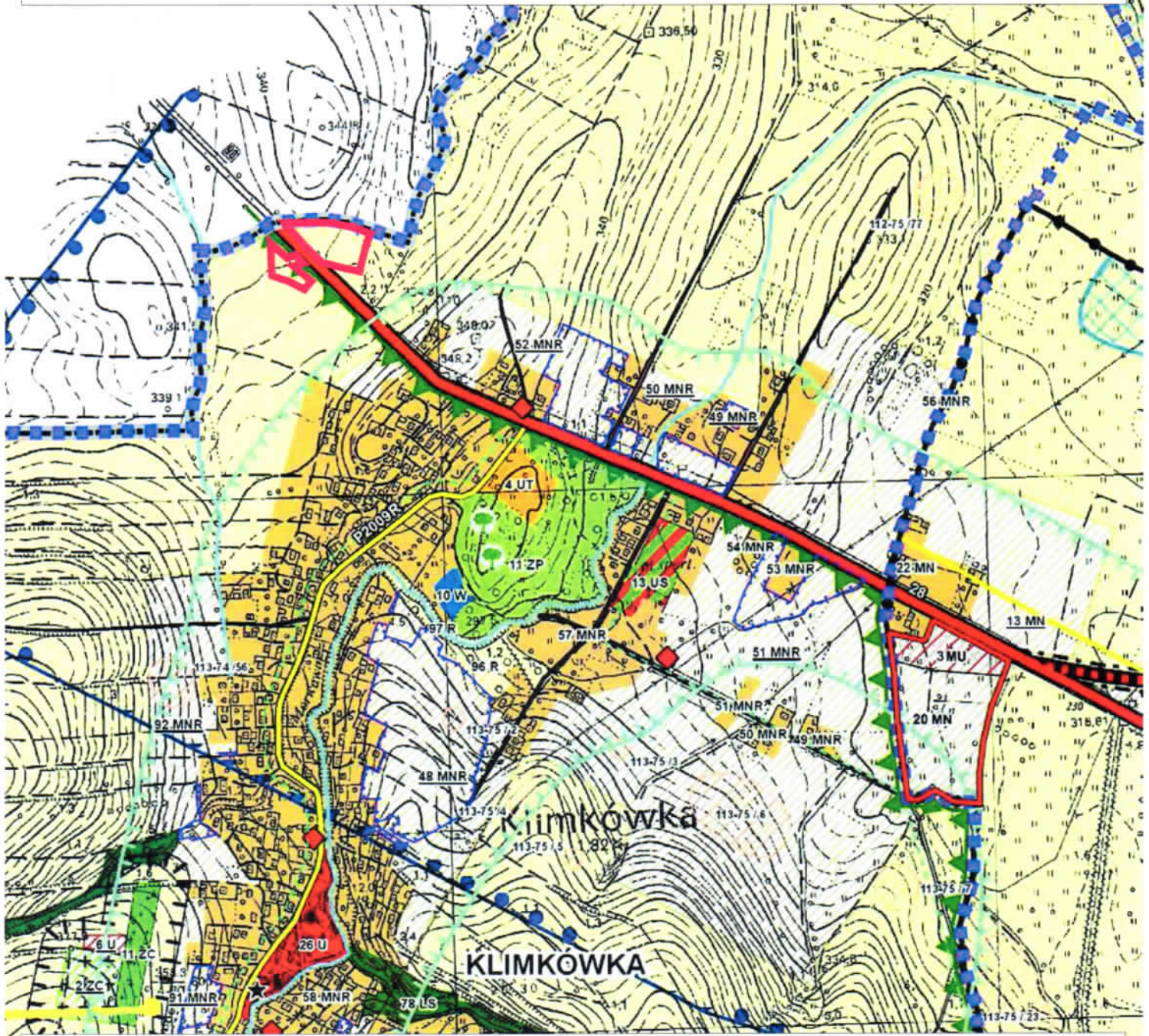
§ 5. Uchwała wchodzi w życie z dniem podjęcia.

PRZEWODNICZĄCY
Rady Miejskiej w Rymanowie


Andrzej Pitrus

**ZAŁĄCZNIK GRAFICZNY NR 1 DO UCHWAŁY NR V/75/19
RADY MIEJSKIEJ W RYMANOWIE Z DNIA 18 STYCZNIA 2019 R.**

**GRANICA OBSZARU OBJĘTEGO ZMIANĄ STUDIUM
UWARUNKOWAŃ I KIERUNKÓW ZAGOSPODAROWANIA
PRZESTRZENNEGO GMINY RYMANÓW**



**FRAGMENT STUDIUM UWARUNKOWAŃ I KIERUNKÓW
ZAGOSPODAROWANIA PRZESTRZENNEGO
GMINY RYMANÓW - SKALA 1 : 10 000
uchwalonego Uchwałą Nr LV / 554 / 14
Rady Miejskiej w Rymanowie z dnia 24 czerwca 2014 r.
z późniejszymi zmianami**

PRZEWODNICZĄCY
Rady Miejskiej w Rymanowie

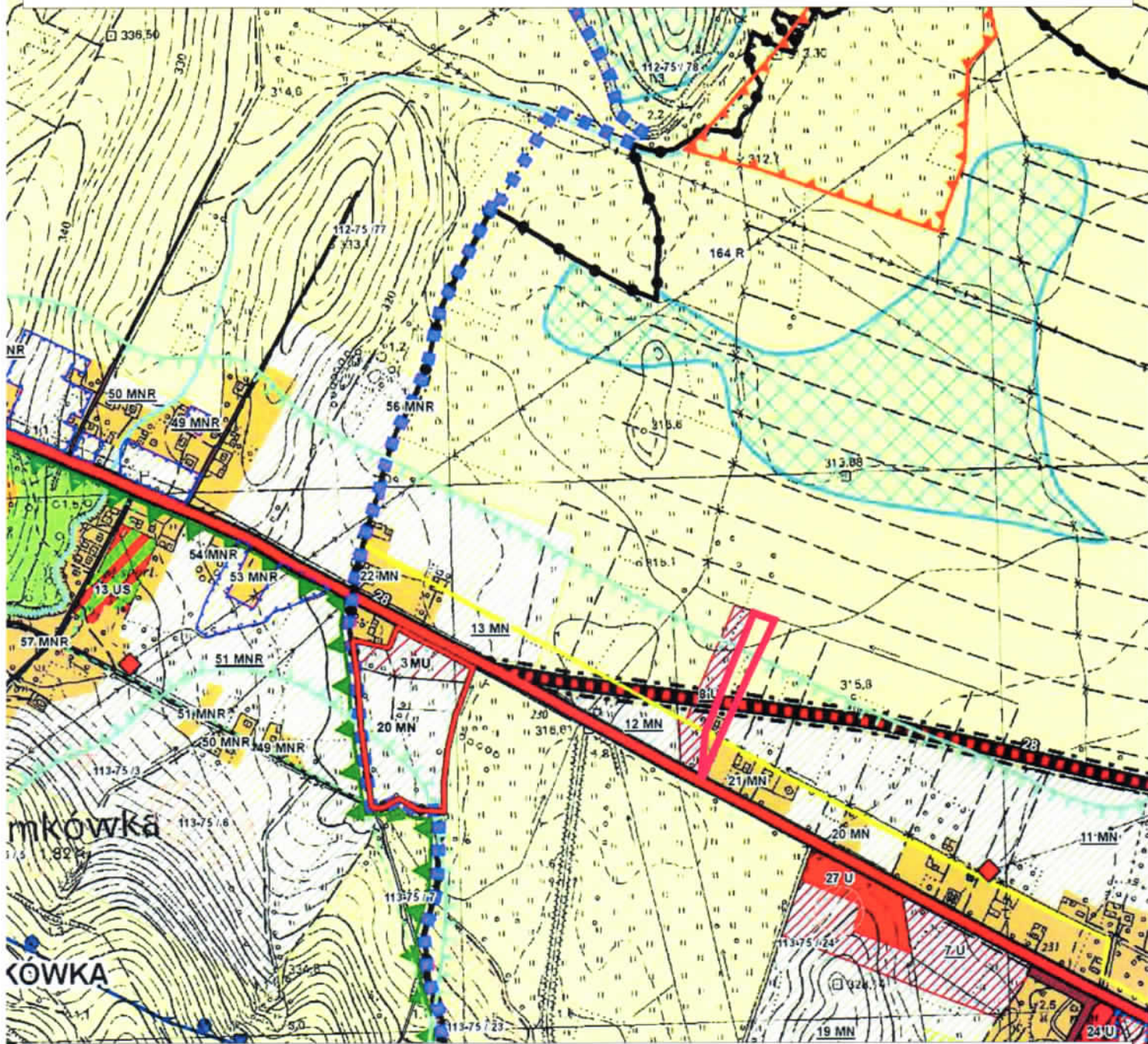
Andrzej Pitrus

RADA MIEJSKA

52-400 RYMANÓW
woj. podkarpackie

**ZAŁĄCZNIK GRAFICZNY NR 2 DO UCHWAŁY NR V/75/19
RADY MIEJSKIEJ W RYMANOWIE Z DNIA 18 STYCZNIA 2019 R.**

**GRANICA OBSZARU OBJĘTEGO ZMIANĄ STUDIUM
UWARUNKOWAŃ I KIERUNKÓW ZAGOSPODAROWANIA
PRZESTRZENNEGO GMINY RYMANÓW**



**FRAGMENT STUDIUM UWARUNKOWAŃ I KIERUNKÓW
ZAGOSPODAROWANIA PRZESTRZENNEGO**

GMINY RYMANÓW - SKALA 1 : 10 000

uchwalonego Uchwałą Nr LV / 554 / 14

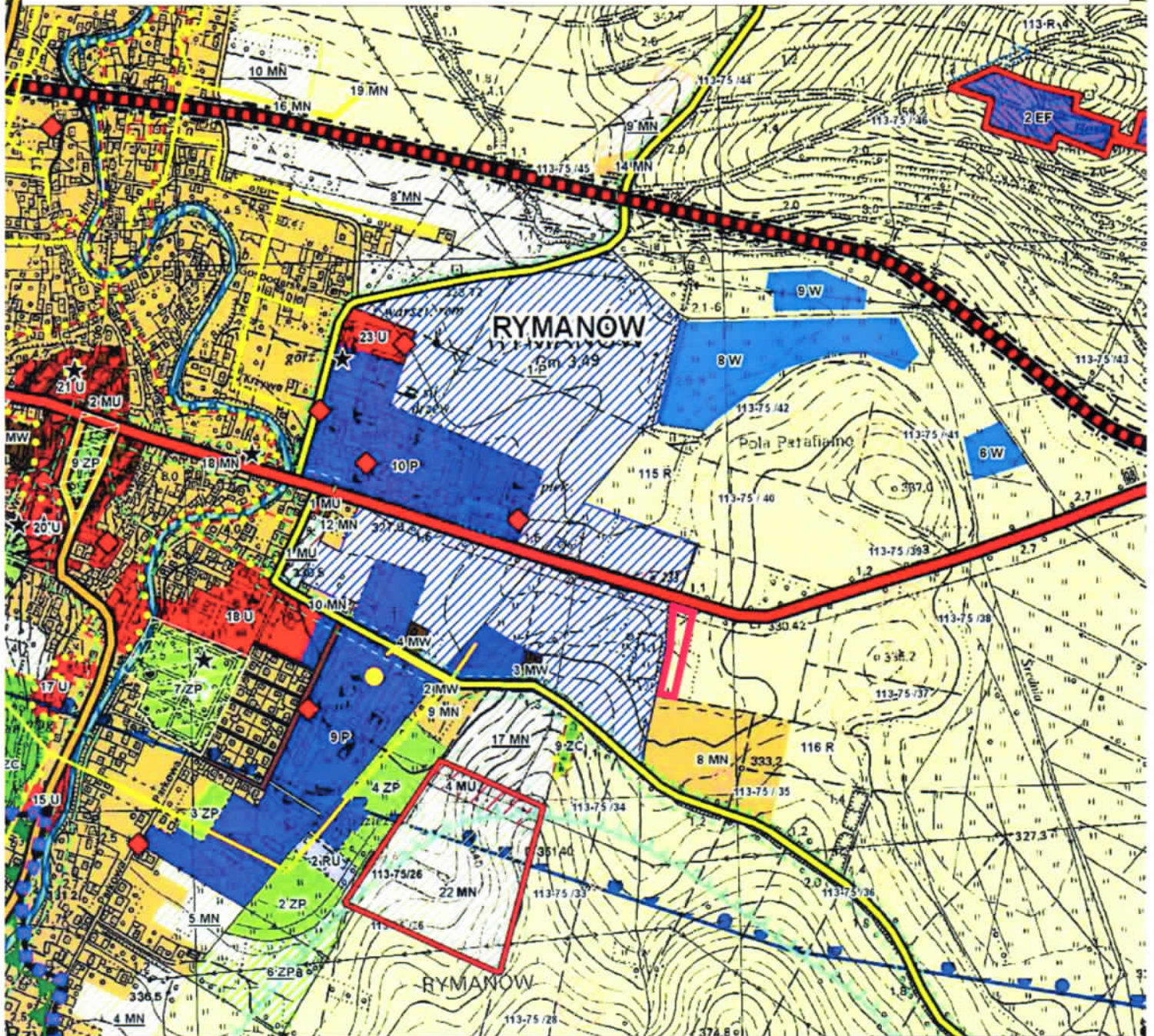
**Rady Miejskiej w Rymanowie z dnia 24 czerwca 2014 r.
z późniejszymi zmianami**

**PRZEWODNICZĄCY
Rady Miejskiej w Rymanowie**

Andrzej Pitrus

ZAŁĄCZNIK GRAFICZNY NR 3 DO UCHWAŁY NR V/75/19
RADY MIEJSKIEJ W RYMANOWIE Z DNIA 18 STYCZNIA 2019 R.

GRANICA OBSZARU OBJĘTEGO ZMIANĄ STUDIUM
UWARUNKOWAŃ I KIERUNKÓW ZAGOSPODAROWANIA
PRZESTRZENNEGO GMINY RYMANÓW



FRAGMENT STUDIUM UWARUNKOWAŃ I KIERUNKÓW
ZAGOSPODAROWANIA PRZESTRZENNEGO
GMINY RYMANÓW - SKALA 1 : 10 000
uchwalonego Uchwałą Nr LV / 554 / 14
Rady Miejskiej w Rymanowie z dnia 24 czerwca 2014 r.
z późniejszymi zmianami

PRZEWODNICZĄCY
Rady Miejskiej w Rymanowie

Andrzej Pitrus