

UCHWAŁA NR VIII/80/15
RADY MIEJSKIEJ W RYMANOWIE

z dnia 9 czerwca 2015 r.

w sprawie zaliczenia dróg na terenie gminy Rymanów do kategorii dróg gminnych.

Na podstawie art. 7 ust. 1 i 2 ustawy z dnia 21 marca 1985 r. o drogach publicznych (t.j. Dz. U. z 2015 r. poz. 460. ze zm.) i art. 18 ust. 2 pkt.15 ustawy z dnia 8 marca 1990 r. o samorządzie gminnym Dz.U. z 2013 r. poz. 594 ze zm.), po zaznajomieniu się z opinią Zarządu Powiatu Krośnieńskiego zawartą w Uchwale Nr 82/2015 z dnia 27.05.2015 r. -

Rada Miejska w Rymanowie
uchwała, co następuje:

§ 1. Zalicza się do kategorii dróg gminnych niżej wymienione drogi położone na terenie Gminy Rymanów i stanowiące jej własność:

- 1) w Rymanowie Zdroju droga stanowiąca działkę o nr ewid. dr 361 - ul. Dębowa, droga stanowiąca działki o nr ewid. dz. 708/30, 750/12, 750/16, 750/18, 750/20 - ul. Nad Wodospadem,
- 2) w miejscowości Sieniawa droga stanowiąca działki nr 1135/11 - ul. Dworska,
- 3) w miejscowości Wróblík Królewski droga stanowiąca działki nr 1010/2 - przedłużenie drogi na działce nr ewid. 4336/2 i 4337/1 w Klimkówce,
- 4) w miejscowości Posada Górna droga stanowiąca działki nr 884/2, 883/2, 882/2, 868/6, 875/3, 868/4 boczna drogi DW887.

§ 2. Integralną część niniejszej uchwały stanowią: załączniki nr 1- 5 , przedmiotowe fragmenty mapy w skali 1: 1000 i 1: 2000.

§ 3. Wykonanie uchwały zleca się Burmistrzowi Gminy Rymanów.

§ 4. Uchwała wchodzi w życie po upływie 14 dni od daty jej ogłoszenia w Dzienniku Urzędowym Województwa Podkarpackiego.

Przewodnicząca Rady Miejskiej
w Rymanowie

Przybyła - Ostap

Krystyna Przybyła-Ostap

KOPIA MAPY EWIDENCYJNEJ

SKALA 1:2000

obr. Rymanów Zdrój 0014: dz. 361

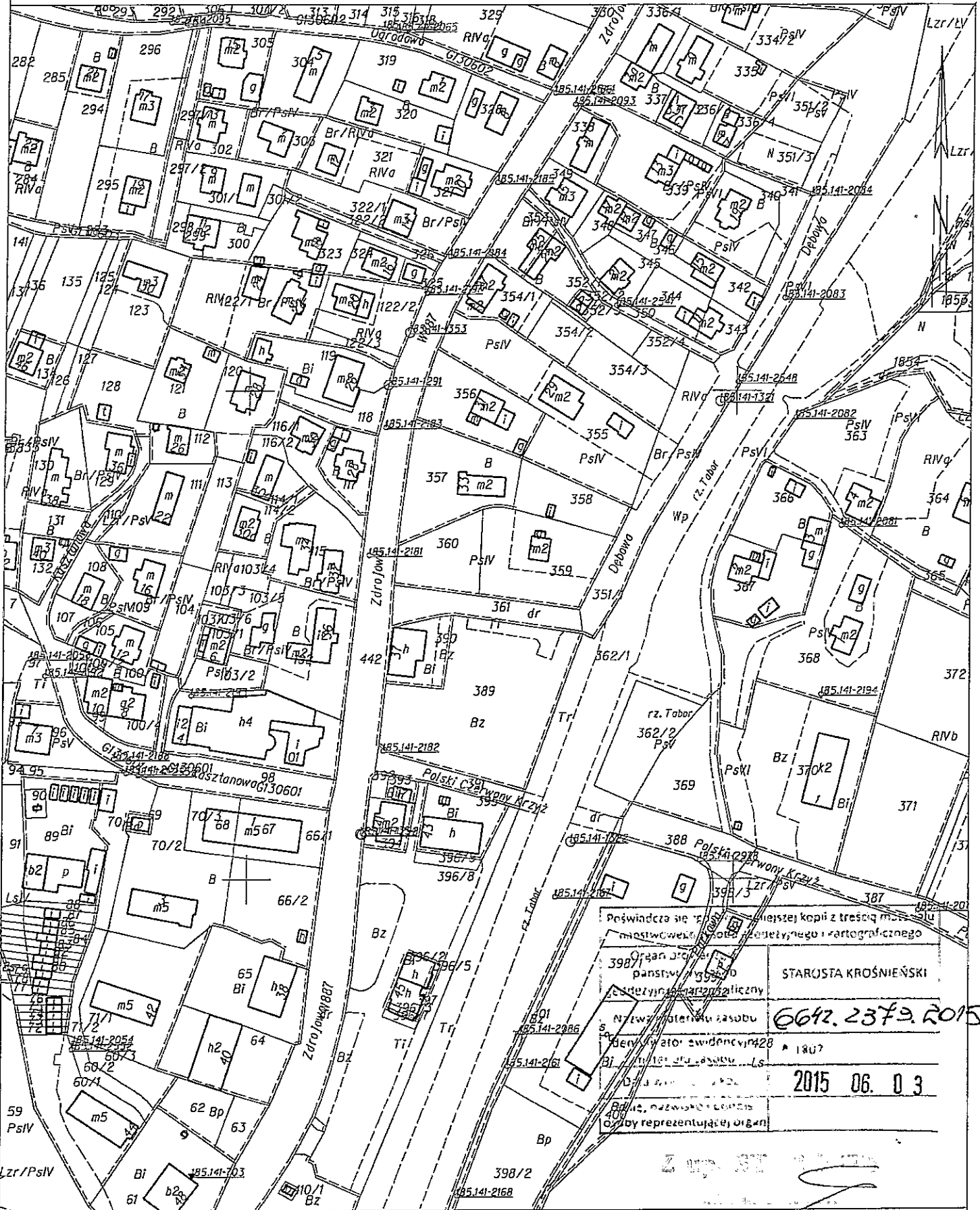
Sekcje mapy: 7.114.28.24

Załącznik nr 1 - m. Rymanów Zdrój

Uchwały Nr VIII/80/15

Rady Miejskiej w Rymanowie

z dnia 9 czerwca 2015 r.



Przebieg linii granicznej i linii przyległościowej
 398/1
 398/2
 398/3
 398/4
 398/5
 398/6
 398/7
 398/8
 398/9
 398/10
 398/11
 398/12
 398/13
 398/14
 398/15
 398/16
 398/17
 398/18
 398/19
 398/20
 398/21
 398/22
 398/23
 398/24
 398/25
 398/26
 398/27
 398/28
 398/29
 398/30
 398/31
 398/32
 398/33
 398/34
 398/35
 398/36
 398/37
 398/38
 398/39
 398/40

6642.2379.2015

2015 06. 0 3

Sporządziła/wydruk: Zofia Budzisz

RADA MIEJSKA PRZEWODNICZĄCA
38-480 RYMANÓW
 RADY MIEJSKIEJ W RYMANOWIE
 woj. podkarpackie

Krystyna Przybyła-Ustaj
 Strona 2

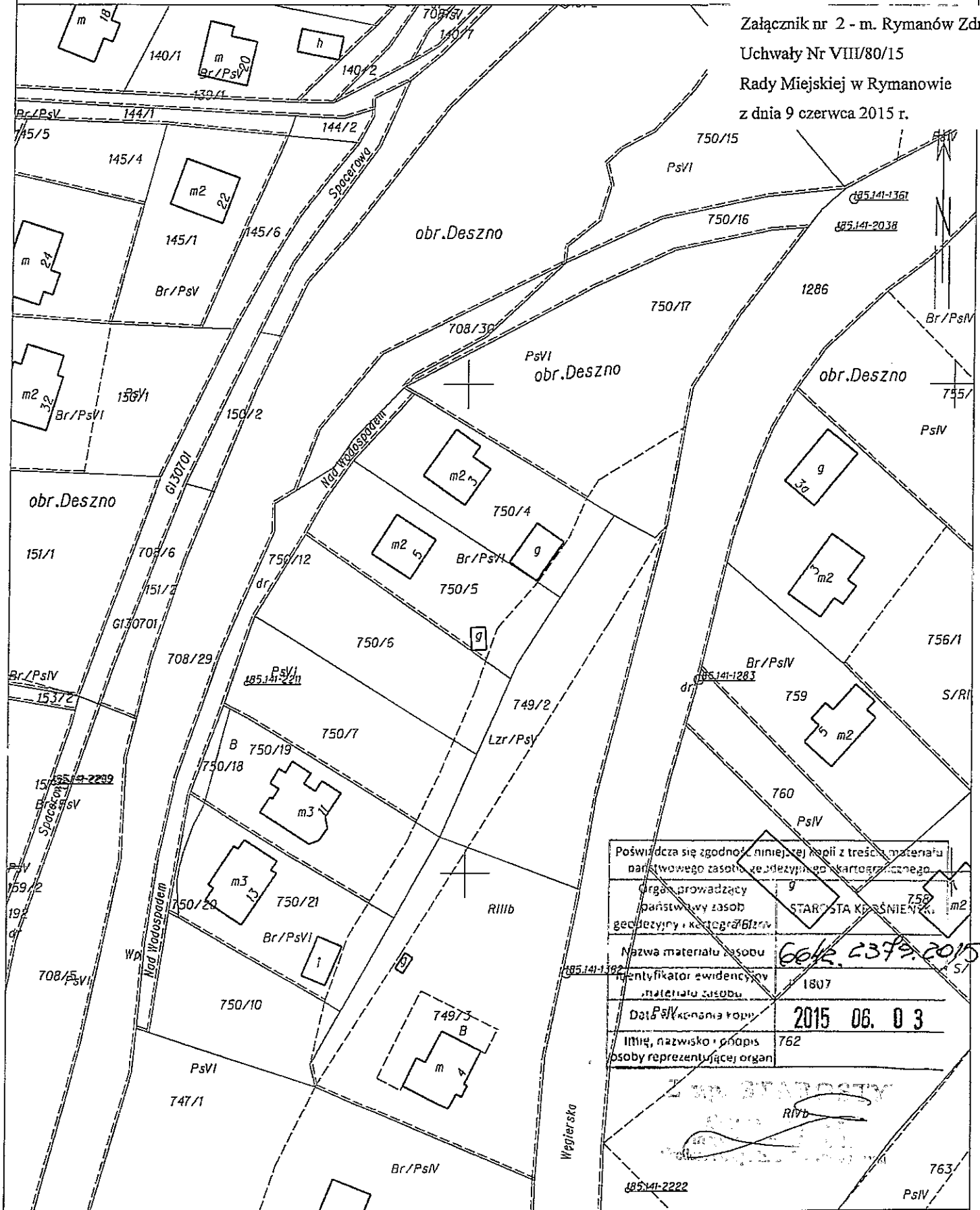
KOPIA MAPY EWIDENCYJNEJ

SKALA 1:1000

obr. Deszno 0003: dz. 708/30, 750/12, 750/16, 750/18, 750/20

Sekcje mapy: 7.113.28.03.2; 7.113.28.04.1

Załącznik nr 2 - m. Rymanów Zdrój
Uchwały Nr VIII/80/15
Rady Miejskiej w Rymanowie
z dnia 9 czerwca 2015 r.



Poświadczam zgodność niniejszej kopii z treścią materiału państwowego zasobu geodezyjnego i kartograficznego.	
Organ prowadzący państwowy zasob geodezyjny i kartograficzny	STAROSTA KRZYSZTOF KWIŚNIEWSKI
Nazwa materiału zasobu	6042.2379.2015
Identyfikator ewidencyjny materiału zasobu	1807
Data wykonania kopii	2015 06 03
Imię, nazwisko, podpis osoby reprezentującej organ	762

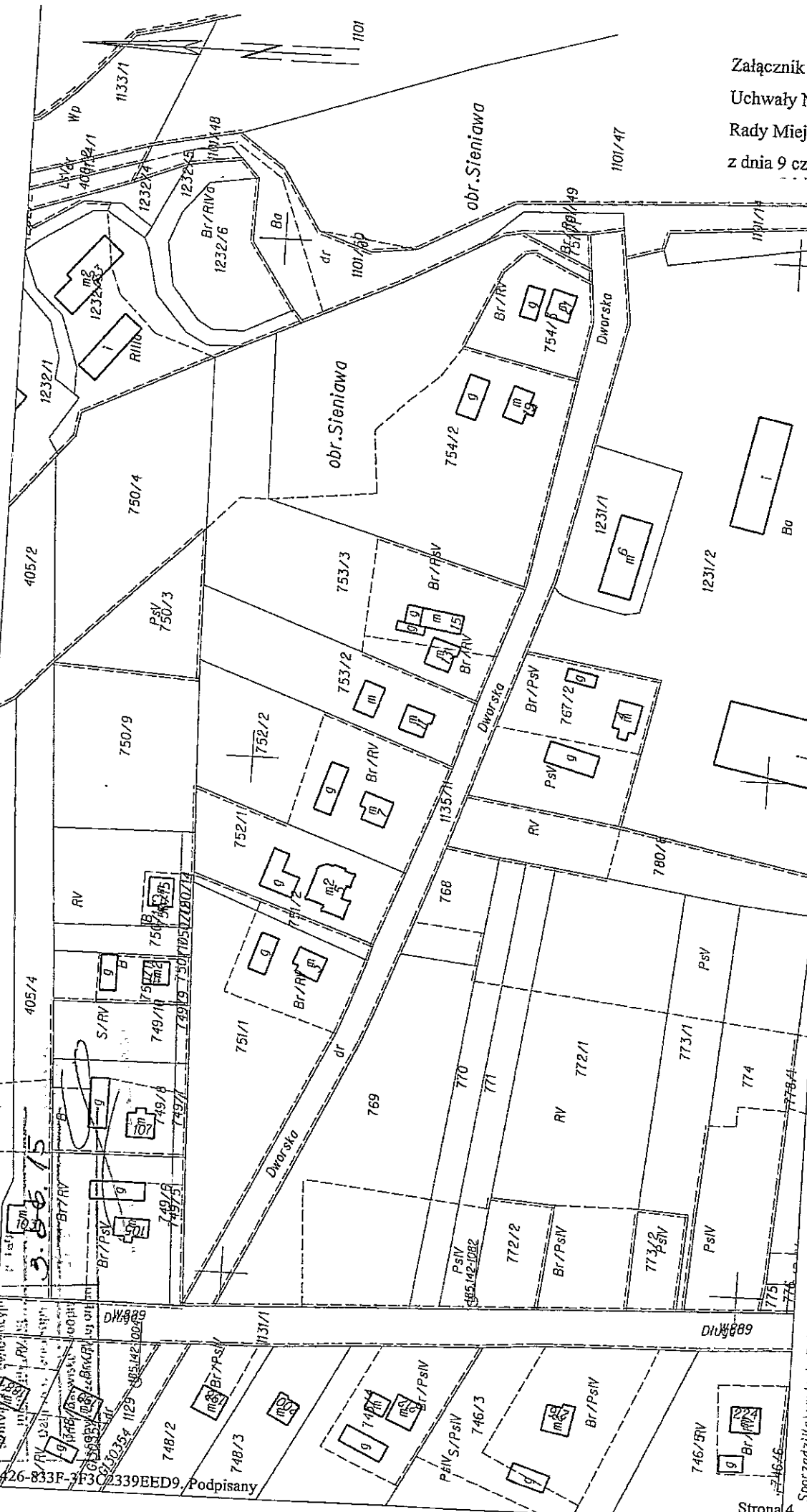
Sporządziła wydruk: Zofia Budzisz

RADA MIEJSKA
38-480 RYMANÓW
woj. podkarpackie

PRZEWODNICZĄCA
RADY MIEJSKIEJ W RYMANOWIE
Przybyła-Ostap
Krystyna Przybyła-Ostap

KOPIA MAPY EWIDENCYJNEJ
SKALA 1:2000
obr. Sieniawa 0015; dz. 1135/11
Sekcje mapy: 7.114.29.12; 7.114.29.13

Posiada się zgodność niniejszej kopii z treścią materiału państwowego zasobu geodezyjnego i kartograficznego
Organ prowadzący państwowy zasób geodezyjny i kartograficzny
Starosta Kragóński
3.06.15
2379 2015



PRZEWODNICZĄCA
RADY MIEJSKIEJ W RYMANOWIE
Krzyszyna Przybyła-Gstap

RADA MIEJSKA
38-480 RYMANÓW
woj. podkarpackie

Sporządziła i wydruk: Zofia Budzisz

KOPIA MAPY EWIDENCYJNEJ

SKALA 1:2000

obr. Wróblik Królewski 0020: dz. 1010/2

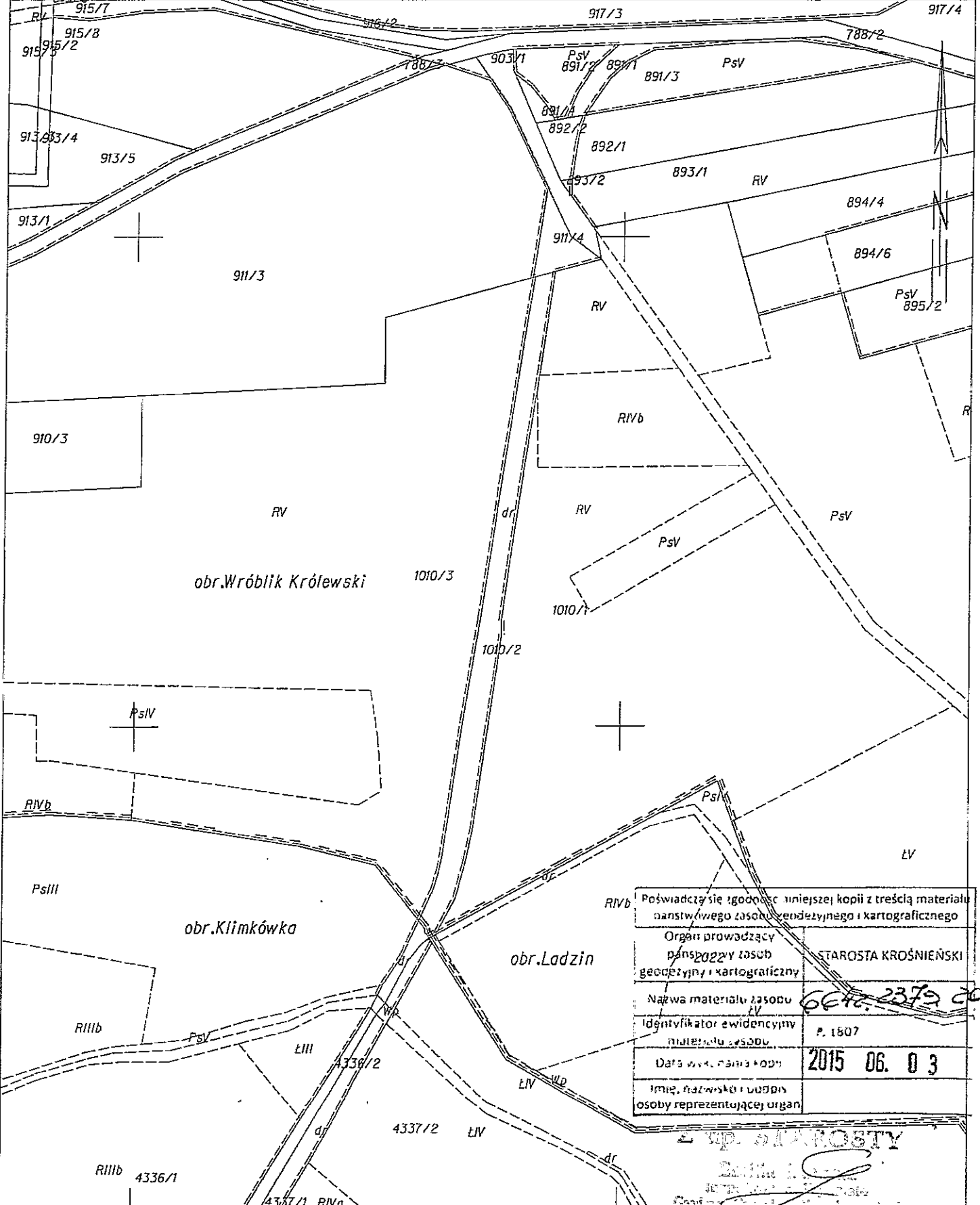
Sekcje mapy: 7.115.28.18

Załącznik nr 4 - m. Wróblik Królewski

Uchwały Nr VIII/80/15

Rady Miejskiej w Rymanowie

z dnia 9 czerwca 2015 r.



RIVb	Poświadczam się zgodność niniejszej kopii z treścią materiału państwowego zasobu ewidencyjnego i kartograficznego
	Organ prowadzący państwowy zasob geodezyjny i kartograficzny: STAROSTA KROŚNIENSKI
	Nazwa materiału zasobu ewidencyjnego: 06.06.2379.2015
	Identyfikator ewidencyjny materiału zasobu: P. 1507
	Data wydania kopii: 2015 06. 03
	Imię, nazwisko i osobny osoby reprezentującej organ: <i>Krzysztof Przybyła-Ustaj</i>

Sporządził(a) wydruk: Zofia Budzisz

RADA MIEJSKA
38-480 RYMANÓW
woj. podkarpackie

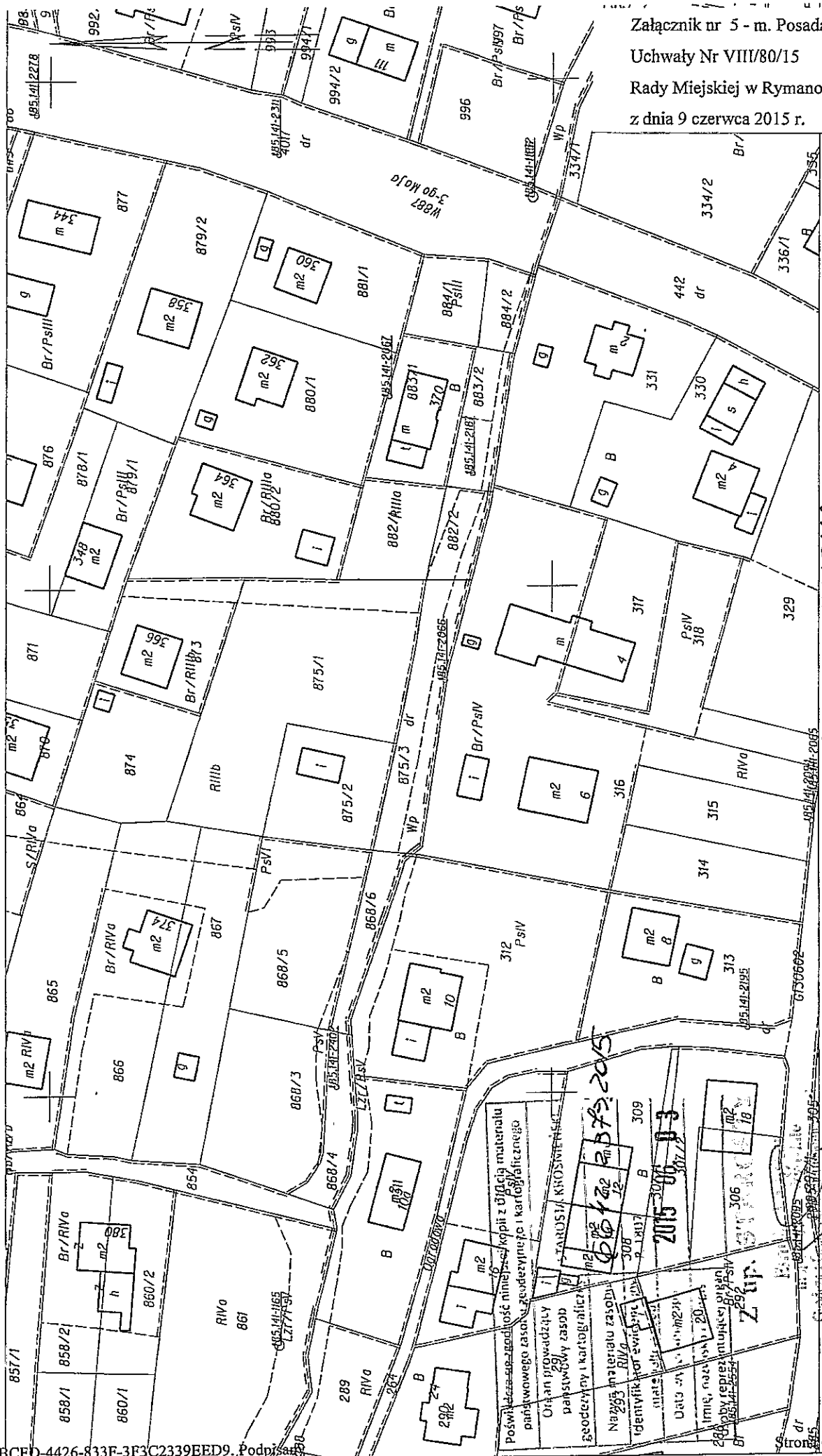
PRZEWODNICZĄCA
RADY MIEJSKIEJ W RYMANOWIE
Krzysztof Przybyła-Ustaj
Krzysztof Przybyła-Ustaj

KOPIA MAPY EWIDENCYJNEJ

SKALA 1:1000

obr. Posada Górna 0011: dz. 868/4, 868/6, 875/3, 882/2, 883/2, 884/2

Sekcje mapy: 7.114.28.19.3; 7.114.28.19.4



Załącznik nr 5 - m. Posada Górna
 Uchwały Nr VIII/80/15
 Rady Miejskiej w Rymanowie
 z dnia 9 czerwca 2015 r.

RADA MIEJSKA
38-480 RYMANÓW
 woj. podkarpackie
 PRZEWODNICZĄCA
 RADY MIEJSKIEJ W RYMANOWIE
Krystyna Przybyła-Ostap

STAROSTA KRÓLEWSKI
 2015-06-03
 309
 308
 307
 306
 305
 304
 303
 302
 301
 300
 299
 298
 297
 296
 295
 294
 293
 292
 291
 290
 289
 288
 287
 286
 285
 284
 283
 282
 281
 280
 279
 278
 277
 276
 275
 274
 273
 272
 271
 270
 269
 268
 267
 266
 265
 264
 263
 262
 261
 260
 259
 258
 257
 256
 255
 254
 253
 252
 251
 250
 249
 248
 247
 246
 245
 244
 243
 242
 241
 240
 239
 238
 237
 236
 235
 234
 233
 232
 231
 230
 229
 228
 227
 226
 225
 224
 223
 222
 221
 220
 219
 218
 217
 216
 215
 214
 213
 212
 211
 210
 209
 208
 207
 206
 205
 204
 203
 202
 201
 200
 199
 198
 197
 196
 195
 194
 193
 192
 191
 190
 189
 188
 187
 186
 185
 184
 183
 182
 181
 180
 179
 178
 177
 176
 175
 174
 173
 172
 171
 170
 169
 168
 167
 166
 165
 164
 163
 162
 161
 160
 159
 158
 157
 156
 155
 154
 153
 152
 151
 150
 149
 148
 147
 146
 145
 144
 143
 142
 141
 140
 139
 138
 137
 136
 135
 134
 133
 132
 131
 130
 129
 128
 127
 126
 125
 124
 123
 122
 121
 120
 119
 118
 117
 116
 115
 114
 113
 112
 111
 110
 109
 108
 107
 106
 105
 104
 103
 102
 101
 100
 99
 98
 97
 96
 95
 94
 93
 92
 91
 90
 89
 88
 87
 86
 85
 84
 83
 82
 81
 80
 79
 78
 77
 76
 75
 74
 73
 72
 71
 70
 69
 68
 67
 66
 65
 64
 63
 62
 61
 60
 59
 58
 57
 56
 55
 54
 53
 52
 51
 50
 49
 48
 47
 46
 45
 44
 43
 42
 41
 40
 39
 38
 37
 36
 35
 34
 33
 32
 31
 30
 29
 28
 27
 26
 25
 24
 23
 22
 21
 20
 19
 18
 17
 16
 15
 14
 13
 12
 11
 10
 9
 8
 7
 6
 5
 4
 3
 2
 1