

z dnia 7 listopada 2014 r.

**w sprawie zaliczenia dróg na terenie gminy Rymanów do kategorii dróg gminnych.**

Na podstawie art. 7 ust. 1 i 2 ustawy z dnia 21 marca 1985 r. o drogach publicznych (t.j. Dz. U. z 2013 r. poz. 260. ze zm.) i art. 18 ust. 2 pkt.15 ustawy z dnia 8 marca 1990 r. o samorządzie gminnym Dz.U. z 2013 r. poz.594 ze zm.), po zaznajomieniu się z opinią Zarządu Powiatu Krośnieńskiego zawartą w Uchwale Nr 687/2014 z dnia 4 listopada 2014 r. –

**Rada Miejska w Rymanowie**  
**uchwała , co następuje:**

**§ 1.** Zalicza się do kategorii dróg gminnych niżej wymienione drogi położone na terenie Gminy Rymanów i stanowiące jej własność:

**1. W miejscowości Rymanów :**

- 1) droga stanowiąca działki nr 2947/1, 2947/2 - połączenie ul. Wola (DG nr 115071R) z ul. Rynek (DW nr 887),
- 2) droga stanowiąca działki nr 4021/1, 2669/2 - ul. Bohaterów II Wojny Światowej (przedłużenie DG nr 130003R),
- 3) droga stanowiąca działki nr 908/2, 909/2, 910/4, 913/6, - boczna od ul. Kolejowej (DW nr 887),
- 4) droga stanowiąca działkę nr 2566 - łącznik ul. Osiedlowej w Klimkówce (DG nr 130455R) z ul. Bieleckiego w Rymanowie (DK nr 28).

**2. W miejscowości Bzianka:**

- 1) droga stanowiąca działkę nr 911 - boczna DP nr 2006R,
- 2) droga stanowiąca działkę nr 1724 - boczna DP nr 2006R,
- 3) droga stanowiąca działkę nr 1725 - boczna DP nr 2006R.

**3. W miejscowości Głębokie:**

- 1) droga stanowiąca działkę nr 40/1 - boczna DP nr 2111R,
- 2) droga stanowiąca działkę nr 31 - boczna DP nr 2111R,
- 3) droga stanowiąca działkę nr 1613 - boczna DP nr 2111R.

**4. W miejscowości Klimkówka:**

- 1) droga stanowiąca działkę nr 3208 - boczna DP nr 2009R,
- 2) droga stanowiąca działkę nr 347 - łącznik ul. Kasztanowej (DK nr 28) z ul. Zdrojową DP nr 2009R,
- 3) droga stanowiąca działkę nr 338 - boczna drogi na działce nr 347,
- 4) droga stanowiąca działkę nr 4291/9 - boczna od ul. Osiedlowej (DG nr 130455R),
- 5) droga stanowiąca działkę nr 4185/2 - boczna od ul. Osiedlowej (DG nr 130455R),
- 6) droga stanowiąca działkę nr 4232 - przedłużenie ul. Osiedlowej (DG nr 130456R),
- 7) droga stanowiąca działki nr 163/1, 69/2, 70/18, 70/16, 73/2, 74/4, 78/2, 79/2, 80/2, 81/2, 83/2, 84/4, 86/2, 88/2, 90/2, 91/4, 4338/2, 4337/3, 100/17, 100/20, 100/14, 64/3, 4337/1, 30/8, 19/4, 19/6, 4336/2 - boczna od ul. Kasztanowej (DK nr 28),
- 8) droga stanowiąca działkę nr 64/4 - przedłużenie DG nr 130450R (dz. 68).

**5. W miejscowości Królik Polski:**

- 1) droga stanowiąca działkę nr 178/8 - boczna DW nr 887,

## **6. W miejscowości Ladzin**

- 1) droga stanowiąca działkę nr 1782 - boczna od ul. Rzeszowskiej (DW nr 887),
- 2) droga stanowiąca działkę nr 750 - boczna od ul. Rzeszowskiej (DW nr 887),
- 3) droga stanowiąca działkę nr 565 - boczna od ul. Rzeszowskiej (DW nr 887),
- 4) droga stanowiąca działkę nr 516 - boczna od ul. Nad Taborem (DP nr 2008R),
- 5) droga stanowiąca działkę nr 2023 - boczna od ul. Zadwór (DG nr 130101R),
- 6) droga stanowiąca działki nr 284, 119/1 - boczna od ul. Rzeszowskiej (DW nr 887),
- 7) droga stanowiąca działki nr 108/5, 108/4 - boczna od drogi na działkach nr 284, 119/1,
- 8) droga stanowiąca działki nr 67, 69/2, 108/3, 108/4, 71/2, 73/4, 73/6, 74/1, 75/1, 76/1, 77/1, 80/1, 81/1, 2008/1, 2007/13, 2007/15, 2007/17, 2007/19, 169/2, 119/2 - boczna od drogi na działkach nr 108/4, 108/5
- 9) droga stanowiąca działki nr 881, 779/2, 842/3, 843/1, 844/1, 845/1, 847/2, 848/2, 856/1, 2010/23, 2010/16, 2009/13, 2010/18, 2010/18, 2010/20, 2009/16 - boczna od ul. Rzeszowskiej (DW nr 887),
- 10) droga stanowiąca działki nr 2009/15, 2009/12 - boczna od drogi na działce nr 881,

## **7. W miejscowości Posada Górna:**

- 1) droga stanowiąca działkę nr 775/6 - boczna od ul. 3 Maja (DW nr 887),
- 2) droga stanowiąca działkę nr 3805/1 - boczna od ul. Nadbrzeżnej,
- 3) droga stanowiąca działkę nr 584 - boczna od ul. 3 Maja (DW nr 887),

## **8. W miejscowości Rymanów Zdrój (obręb geodezyjny Deszno):**

- 1) droga stanowiąca działki nr 372, 708/12 - przedłużenie DG nr 130701R.

## **9. W miejscowości Rymanów Zdrój:**

- 1) droga stanowiąca działki nr 176, 177, 180, 181 - boczna od ul. Kasztanowej.

## **10. W miejscowości Wróblik Szlachecki:**

- 1) droga stanowiąca działki nr 1546/1, 1546/2 - boczna od ul. Rymanowskiej (DW nr 887),
- 2) droga stanowiąca działki nr 1320/3, 1319/3, 1310/2 - przedłużenie DG nr 130215R,
- 3) droga stanowiąca działkę nr 775/24 - boczna od ul. Rymanowskiej (DW nr 887),
- 4) droga stanowiąca działkę nr 1564 - ul. Kwiatowa boczna od ul. Kolejowej (DW nr 887),
- 5) droga stanowiąca działkę nr 1267 - przedłużenie DG nr 130165R, boczna (DP nr 1974R),
- 6) droga stanowiąca działki nr 1544/1, 1544/2 - boczna od ul. Rymanowskiej (DW nr 887),

## **11. W miejscowości Wróblik Królewski:**

- 1) droga stanowiąca działki nr 785, 787/54 - przedłużenie DG nr 130150R, boczna (DP nr 1974R),
- 2) droga stanowiąca działkę nr 707 - boczna od ul. Ks. Jakubińskiego przedłużenie DG nr 130162R,
- 3) droga stanowiąca działkę nr 560 - boczna od ul. Krośnieńskiej (DP nr 1974R),
- 4) droga stanowiąca działki nr 1002/2, 911/4, 903/1, 893/2, 892/2 - boczna (DP nr 1974R),
- 5) droga stanowiąca działki nr 788/2, 891/1, 891/4, 917/4 - przedłużenie DG nr 130151R,
- 6) droga stanowiąca działki nr 916/2, 915/7, 917/4 - przedłużenie DG nr 130151R,
- 7) droga stanowiąca działki nr 939, 927/3, 940/20, 940/12, 940/14, 940/16, 931/3, 931/1, 932/2, 940/7, 941/2, 942/2, 943/2, 944/2, 946, 947/6, 947/8, 948/2, 949/2, 950/2, 951/2, 952/4, 952/6, 953/2, 954/4, 954/6, 956/2, 957/2, 958/2, 959/5, 959/7, 959/9, 960/7, 961/6, 962/2, 965/4, 964, 965/6, 967/2, 968/2, 969/2, 975/2, 976/2, 978/2, 1008, 982/2, 983/2, 985/1, 986/2, 987/2, 994/2, 995/2, 996/2, 997/2, 998/2, 999/2, 1002/2 - boczna od ul. Krośnieńskiej (DP nr 1974R),

- 8) droga stanowiąca działki nr 888/5, 888/9, 888/12, 888/8, 889/13, 889/15 - przedłużenie drogi na działce nr 939, droga stanowiąca działki nr 683, 693/6, 693/8, 690/1, 689/6, 689/8, 689/10, 686/1, 685/4, 685/7 - boczna od drogi na działce nr 788/2,
- 9) droga stanowiąca działki nr 850/2, 862/2, 863/1 - boczna od drogi na działce nr 946,
- 10) droga stanowiąca działki nr 940/18, 940/8 - boczna od drogi na działce nr 940/20.

§ 2. Integralną część niniejszej uchwały stanowią: załączniki nr 1- 11 - przedmiotowe fragmenty mapy w skali 1: 5000.

§ 3. Wykonanie uchwały zleca się Burmistrzowi Gminy Rymanów .

§ 4. Uchwała wchodzi w życie po upływie 14 dni od daty jej ogłoszenia w Dzienniku Urzędowym Województwa Podkarpackiego.

Przewodniczący Rady  
Miejskiej w Rymanowie



**Henryk Smolik**



Powiada się zgodność niniejszej kopii z treścią materiału państwowego zasobu geodezyjnego i kartograficznego	
Organ prowadzący państwowy zasob geodezyjny i kartograficzny	STAROSTA KROŚNIENSKI
Nazwa materiału zasobu	6642.2440.2014
Identyfikator ewidencyjny materiału zasobu	p. 1807
2014-10-09	

KOPIA MAPY EWIDENCYJNEJ  
obr. Rymanów 0001: dz. 2669/2, 2947/1, 2947/2, 4021/1  
Sekcje mapy: 7.114.28.2  
SKALA 1:5000



Załącznik nr 1 - m. RYMANÓW  
Uchwały LIX/1616/14  
Rady Miejskiej w Rymanowie  
z dnia 7 listopada 2014 r.

nilia Langner

**RADA MIEJSKA**  
38-480 RYMANÓW  
woj. podkarpackie  
tel. (0-13) 43-55-147

**PRZEWODNICZĄCY**  
Rady Miejskiej w Rymanowie  
Henryk Smolik



KOPIA MAPY EWIDENCYJNEJ

Instytut Geodezyi i Kartografii  
Kartograficzny 0001: dz. 908/2, 909/2, 910/4, 913/6  
Sekcje mapy: 7.114.28.2: 7.115.28.4

Organ prowadzący  
państwowy zasob  
geodezyjny i kartograficzny  
Nazwa materiału zasobu  
Identyfikator ewidencyjny  
materiału zasobu

STAROSTA KRUSNIENSKI

SKALA 1:5000

664.2440.2814

P 1807

10-09



STAROSTA  
Emilia Langner  
Dyrektor w Wydziale  
Geodezyjnym i Kartograficznym

RADA MIEJSKA

38-480 RYMANÓW

woj. podkarpackie

tel. (0-13) 43-55-147

PRZEWODNICZĄCY

Rady Miejskiej w Rymanowie

Henryk Smolik



KOPIA MAPY EWIDENCYJNEJ

zawierająca nie więcej niż jedną kopię z treścią materiału

danstwowe i zasobu geodezyjnego i kartograficznego obr. Rymanów 0001; dz. 2566

Sekoje mapy: 7.114.28.2; 7.115.28.4

Organ prowadzący państwowy zasob geodezyjny i kartograficzny

STAROSTA KROŚNIENSKI

SKALA 1:5000

Nazwa materiału zasobu identyfikator ewidencyjny materiału zasobu

6642.2440.204

P 1807

2011-10-09  
STANISŁAW  
Emilia Langner  
Inżynier  
Członek i Gosp. Roln. Miast. Rymanów



Sporządził(a) wydruk: Emilia Langner

Id: 1EB9C428-B56D-4242-B0D5-BD0BA4EE5037. Podpisany

**RADA MIEJSKA**  
**38-480 RYMANÓW**  
**woj. podkarpackie**  
**tel. (0-13) 43-55-147**

**PRZEWODNICZĄCY**  
Rady Miejskiej w Rymanowie

Henryk Szmol



KOPIA MAPY EWIDENCYJNEJ  
obr. Bzianka 0002: dz. 911, 1724, 1725  
Sekoje mapy: 7.115.29.1

SKALA 1:5000

Poswiadczenie zgodności umieszczenia kopii z treścią materiału państwowego zasobu geodezyjnego i kartograficznego	
Organ prowadzący państwowy zasob geodezyjny i kartograficzny	STAROSTA KROŚNIENSKI
Nazwa materiału zasobu	6642.2440.2014
Identyfikator ewidencyjny materiału zasobu	P 1807
Data aktualizacji kopii	2014-10-09
Imię, nazwisko i dane osoby reprodukcji	

**EMILIA LANGNER**  
Inspektor w Wydziale Geodezji i Kartografii



Sporządził/ka: wydruk: Emilia Langner

Id: 1EB9C428-B56D-4242-B0D5-BD0BA4EE5037. Podpisany

Załącznik nr 2 - m. BZIANKA  
Uchwały LIX.1616/14.....  
Rady Miejskiej w Rymanowie  
z dnia 11 listopada 2014 r.  
**RADA MIEJSKA**  
38-480 RYMANÓW  
woj. podkarpackie  
tel. (0-13) 43-55-147  
PRZEWODNICZĄCY  
Rady Miejskiej w Rymanowie  
**Henryk Szwedlik**

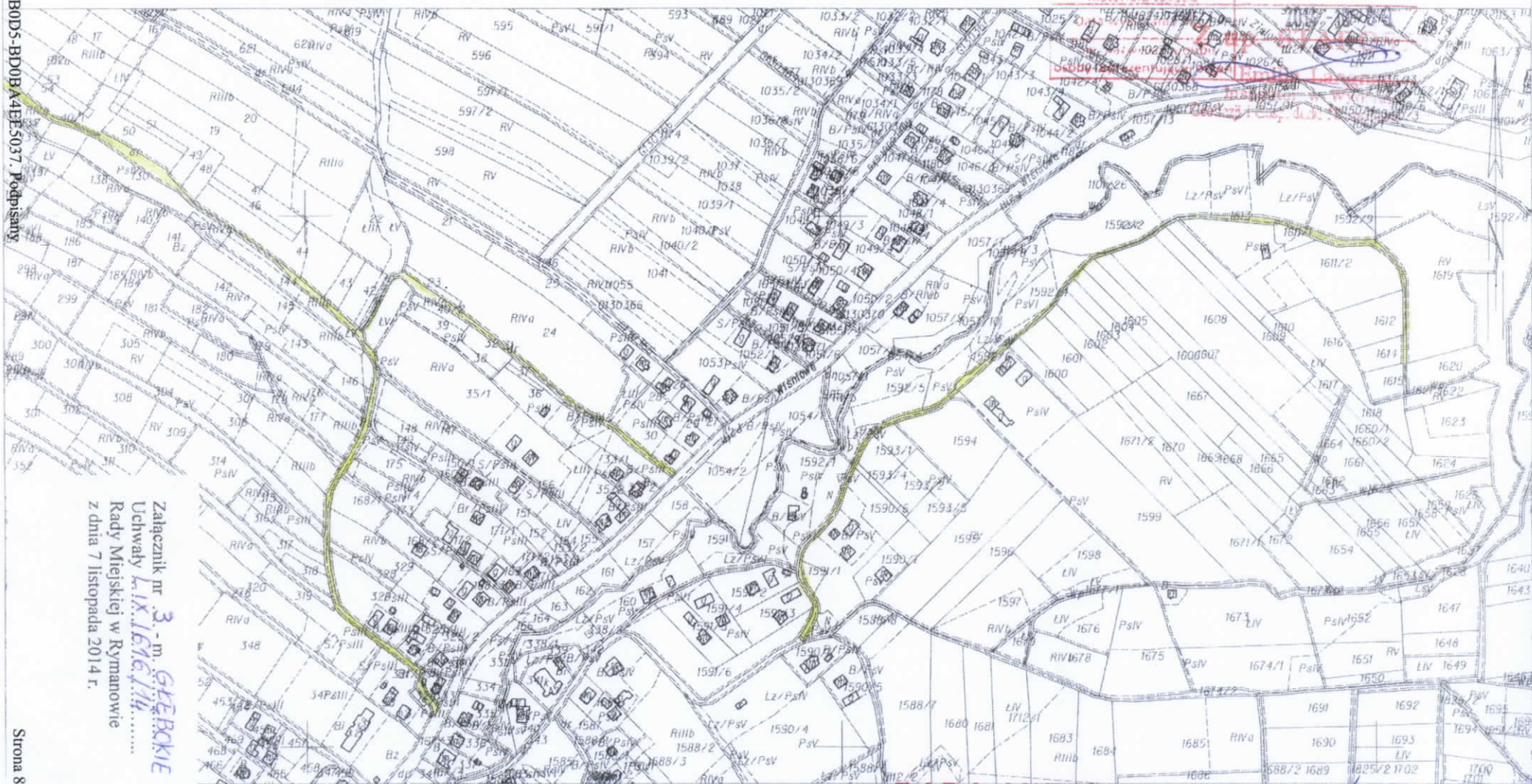


KOPIA MAPY EWIDENCYJNEJ  
obr. Głębokie 0004: dz. 31, 40/1, 1613  
Sekcje mapy: 7.114.29.3

SKALA 1:5000

świadczą o zgodności niniejszej kopii z treścią materiału państwowego zasobu geodezyjnego i kartograficznego

Organ prowadzący państwowy zasob geodezyjny i kartograficzny	STAROSTA KROŚNIENSKI
Nazwa materiału zasobu	6642.2440.2014
Identyfikator ewidencyjny materiału zasobu	P 1807



Id: IEB9C428-B56D-4242-B0D5-BD0BA4EE5037, Podpisany

Załącznik nr 3 - m. GŁĘBOKIE  
Uchwały LIX.1616.1/14.....  
Rady Miejskiej w Rymanowie  
z dnia 7 listopada 2014 r.

nifia Langner

**RADA MIEJSKA**  
**38-480 RYMANÓW**  
woj. podkarpackie  
tel. (0-13) 43-55-147

**PRZEWODNICZĄCY**  
Rady Miejskiej w Rymanowie

Henryk Smolik



ID: IE19PC428-B56D-4242-B0D5-BD08A41E8407\_Podujemy

# KOPIA MAPY EWIDENCYJNEJ

Sekcje mapy: 7.113.29.1; 7.114.29.3

obr. Głębokie 0004: dz. 40/1

SKALA 1:5000

6642.2410.2014  
 2014.10.09  
 Z up. STAROSTA  
 Emilia Janaszek  
 Powiat Rycki  
 Centrum Usług Geodezyjnych



Strona 9

Spis rząd sika) wydruk: Emilia Janaszek

**RADA MIEJSKA**  
**38-480 RYMANÓW**  
 woj. podkarpackie  
 tel. (0-13) 43-55-147

**PRZEWODNICZĄCY**  
 Rady Miejskiej w Rymanowie  
 Henryk Smolik



Id: IIB9C428-B50D-42-80D5-B0D8A4E85107\_Podpisany

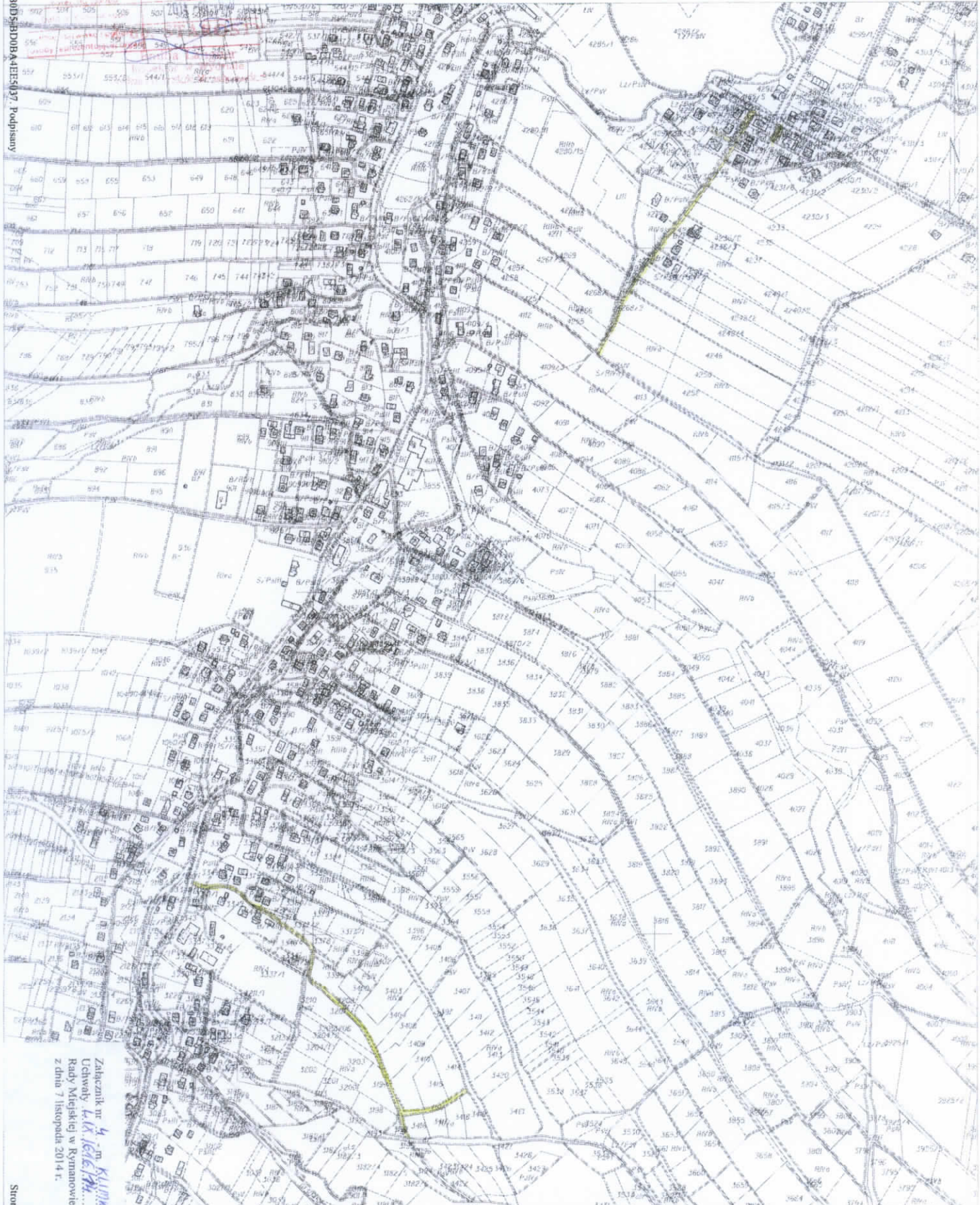
KOPIA MAPY EWIDENCYJNEJ

44/4 78/2 79/2 80/2 81/1 83/2, 84/1, 86/2, 88/2, 90/2, 91/4, 100/14, 100/17, 100/20, 163/1, 256/1, 322, 338, 347, 3208, 4185  
Sektory mapy: 7.114.28.1; 7.114.28.2

SKALA 1:5000

obr. KLIMKÓWKA

Organism: Sądziwo gminny i kartograficzny  
Organ: Urząd Miejski w Rymanowie  
Opis: 662.2440.2014  
Numer materiału: 662.2440.2014  
Numer ewidencyjny: 4 1807



Załącznik nr 4 - m. KLIMKÓWKA  
Urząd Miejski w Rymanowie  
z dnia 7 listopada 2014 r.

niła Lubasz

**RADA MIEJSKA**  
**38-480 RYMANÓW**  
woj. podkarpackie  
tel. (0-13) 43-55-147

**PRZEWODNICZĄCY**  
Rady Miejskiej w Rymanowie  
**Henryk Smolik**



KOPIA MAPY EWIDENCYJNEJ

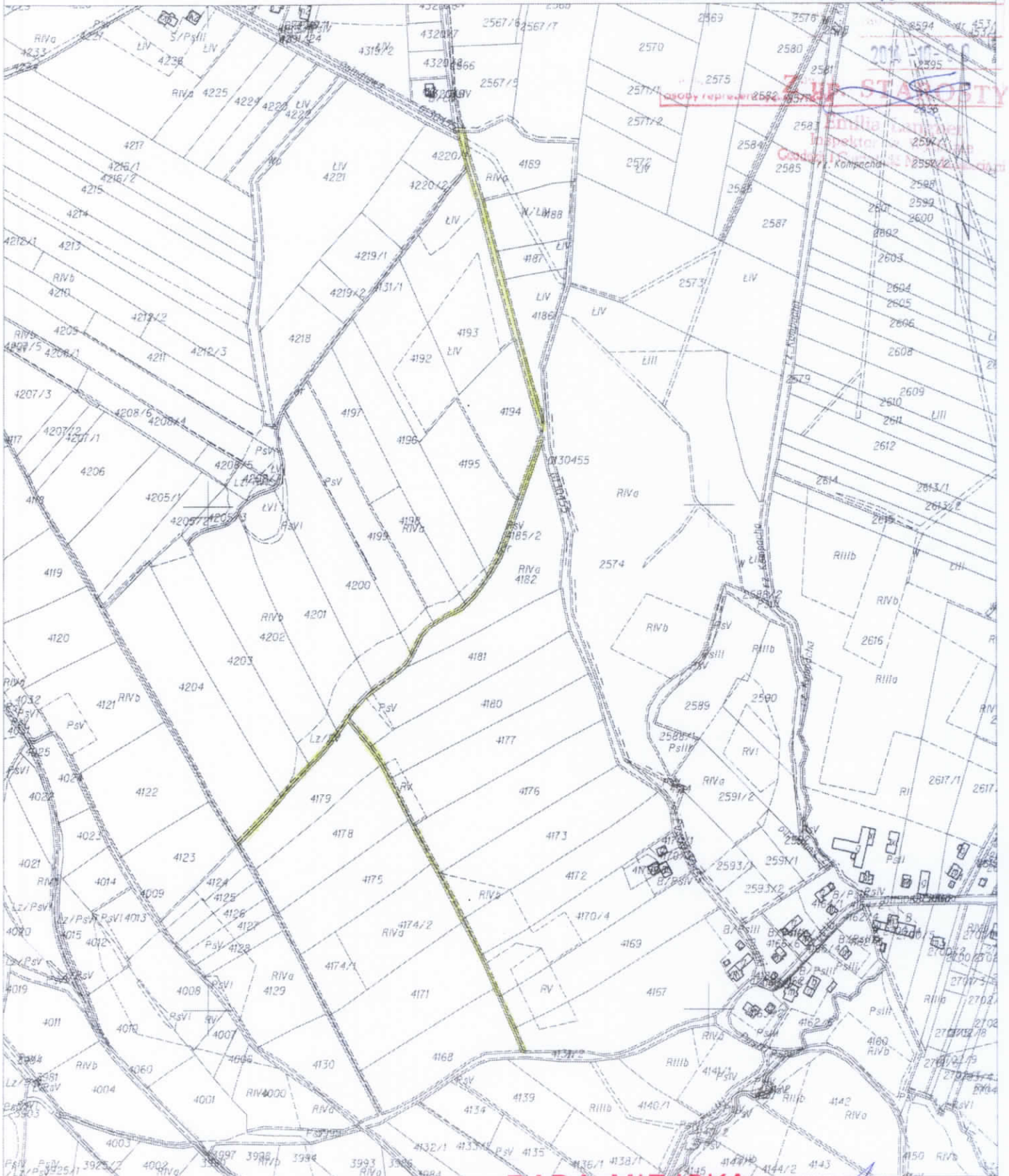
80/2, 81/2, 83/2, 84/4, 85/2, 88/2, 90/2, 91/4, 100/14, 100/17, 100/20, 163/1, 256/1, 322, 3

Sekcje mapy: 7.114.28.2

SKALA 1:5000

Wzrost: 175 cm  
Ciężar ciała: 75 kg  
Data: 2014-10-26  
Miejscze kopii z treścią materiału  
dokumentacji geodezyjnej i kartograficznej

662. 240. 2014



**ZHP STANISŁÓW**  
Emilia Langner  
Inspektor  
Gosposi Karłowicza

Sporządził/wydruck: Emilia Langner

Id: 1EB9C428-B56D-4242-B0D5-BD0BA4EE5037. Podpisany

**RADA MIEJSKA PRZEWODNICZĄCY**  
38-480 RYMANÓW Rady Miejskiej w Rymanowie  
woj. podkarpackie Strona 11  
tel. (0-13) 43-55-147 Henryk Smolik



Id. EB9C428-B56D-4242-BDD5-BDDBA4FE3071 Podpisany

KOPIA MAPY EWIDENCYJNEJ

41/4, 78/2, 79/2, 80/2, 81/2, 83/2, 84/4, 86/2, 88/2, 90/2, 91/4, 100/14, 100/17, 100/20, 163/1, 256/1, 322, 338, 347, 3208, 4185  
Seko je mapy: 7.114.28.1; 7.114.28.2; 7.115.28.4; 7.115.28.3

SKALA 1:5000

Obt. KLIMKÓWKA

Nazwa i adres biurowca, w którym jest przechowywany materiał kartograficzny	
Organ prowadzący państwowy urząd geodezyjny, kartograficzny	Urząd Gminy Krosniński
Nazwa i adres biurowca	6642, 2440, 2014
Okres ważności mapy ewidencyjnej	1.12.17
Data wydania mapy ewidencyjnej	
2014-10-09	

2014-10-09  
 Emilia Langner  
 Inspektor ds. Wykonalności  
 Sekcja I Geodezji i Kartografii



**RADA MIEJSKA**  
**38-480 RYMANÓW**  
 woj. podkarpackie  
 tel. (0-13) 43-55-147

**PRZEWODNICZĄCY**  
 Rady Miejskiej w Rymanowie  
 Henryk Smolik

Opis zadatków wydruk: Emilia Langner



KOPIA MAPY EWIDENCYJNEJ

z Królik Polski 0006; dz. 178/8  
 z Sek. 1 je mapy: 7.113.28.3; 7.113.28.1

SKALA 1:5000

Organ opracowania Dzielnicy Geodezji		STAROSTWA KROSIŃSKI
Nazwa materiału casebu		6642.2440.2014
Identyfikator ewidencyjny		2.101.1

**Z up. STAROSTY**  
**Edyta Lisiecka**  
 Inspektor Geodezji  
 Geodezji i Geomat. w Rymanowie, dz. 21



Załącznik nr 5. - m. KRÓLIK POLSKI  
 Uchwały LIX.16.16/14.....  
 Rady Miejskiej w Rymanowie  
 z dnia 7 listopada 2014 r.

**RADA MIEJSKA**  
**38-480 RYMANÓW**  
 woj. podkarpackie  
 tel. (0-13) 43-55-147

**PRZEWODNICZĄCY**  
 Rady Miejskiej w Rymanowie  
 Henryk Smolik



KOPIA MAPY EWIDENCYJNEJ

81/1, 108/3, 108/4, 103/5, 119/1, 119/2, 169/2, 284, 516, 565, 750, 779/2, 842/3, 843/1, 844/1, 845/1, 846, 847/2, 848/2, 856/1, 881, 1782, 2007/13, 2007/15, 2007/17, 2007/19, 2008/1, 2009/119/1, 119/2, 169/2, 284, 516, 565, 750, 779/2, 842/3, 843/1, 844/1, 845/1

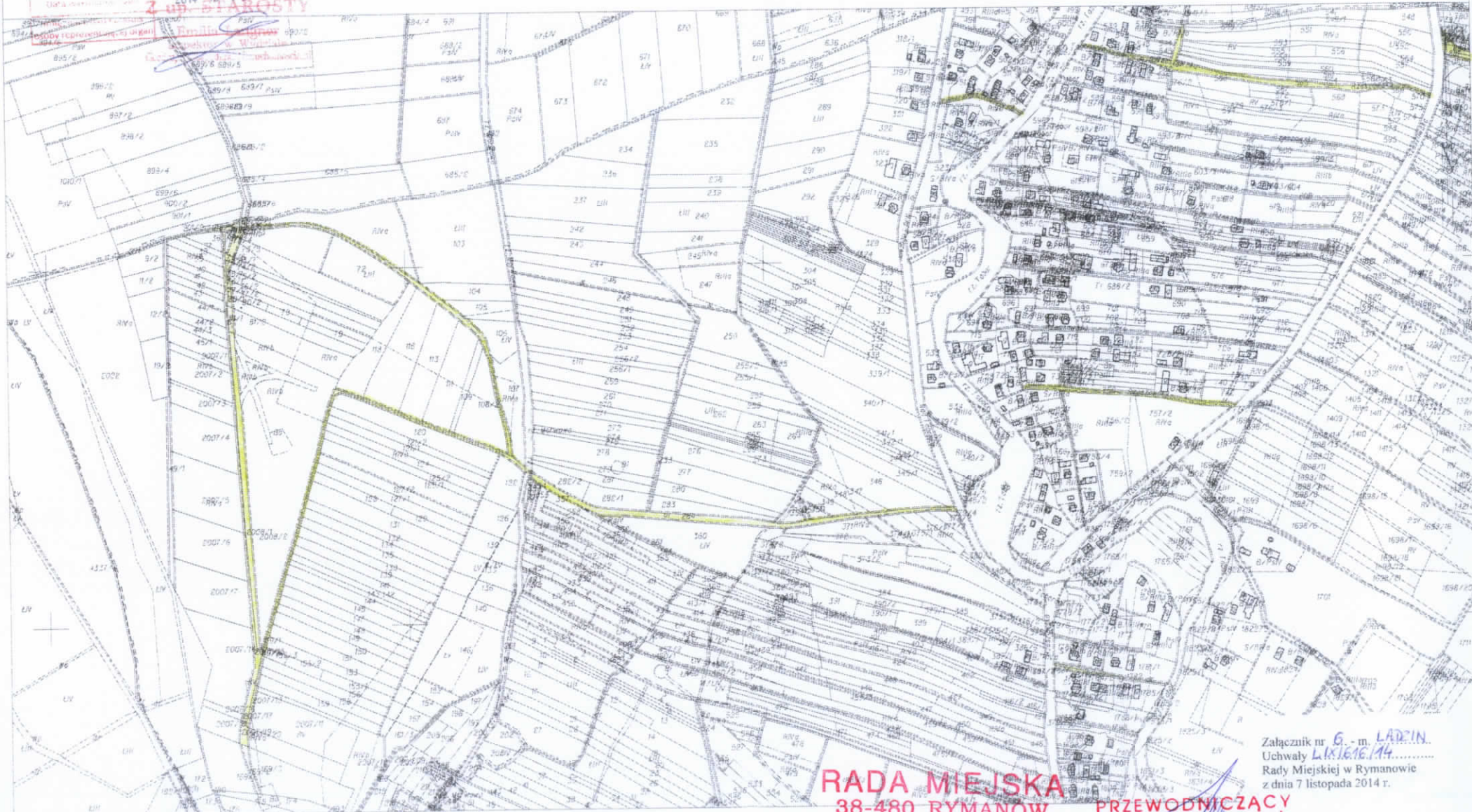
Sekcje mapy: 7.115.28.4

SKALA 1:5000

Obr. LAD21N

Plan ogólny	846, 847/2, 848/2, 856/1, 881, 1782, 2007/13, 2007/15, 2007/17, 2007/19, 2008/1, 2009/12, 2009/13, 2009/15, 2009/16, 2010/18, 2010/20, 2010/23, 2023
Plan sytuacyjny	STAROSTA KRUSZNIENSKI
Nazwa terenów sąsiednich	6642, 2440, 2014
Identyfikacja ewidencyjna	1782
Plan sytuacyjny	2014-10-03

2 ul. STAROSTY



**RADA MIEJSKA**  
 38-480 RYMANÓW  
 woj. podkarpackie  
 tel. (0-13) 43-55-147

**PRZEWODNICZĄCY**  
 Rady Miejskiej w Rymanowie  
 Henryk Smolik

Załącznik nr 6 - m. LAD21N  
 Uchwały LK1616.14  
 Rady Miejskiej w Rymanowie  
 z dnia 7 listopada 2014 r.







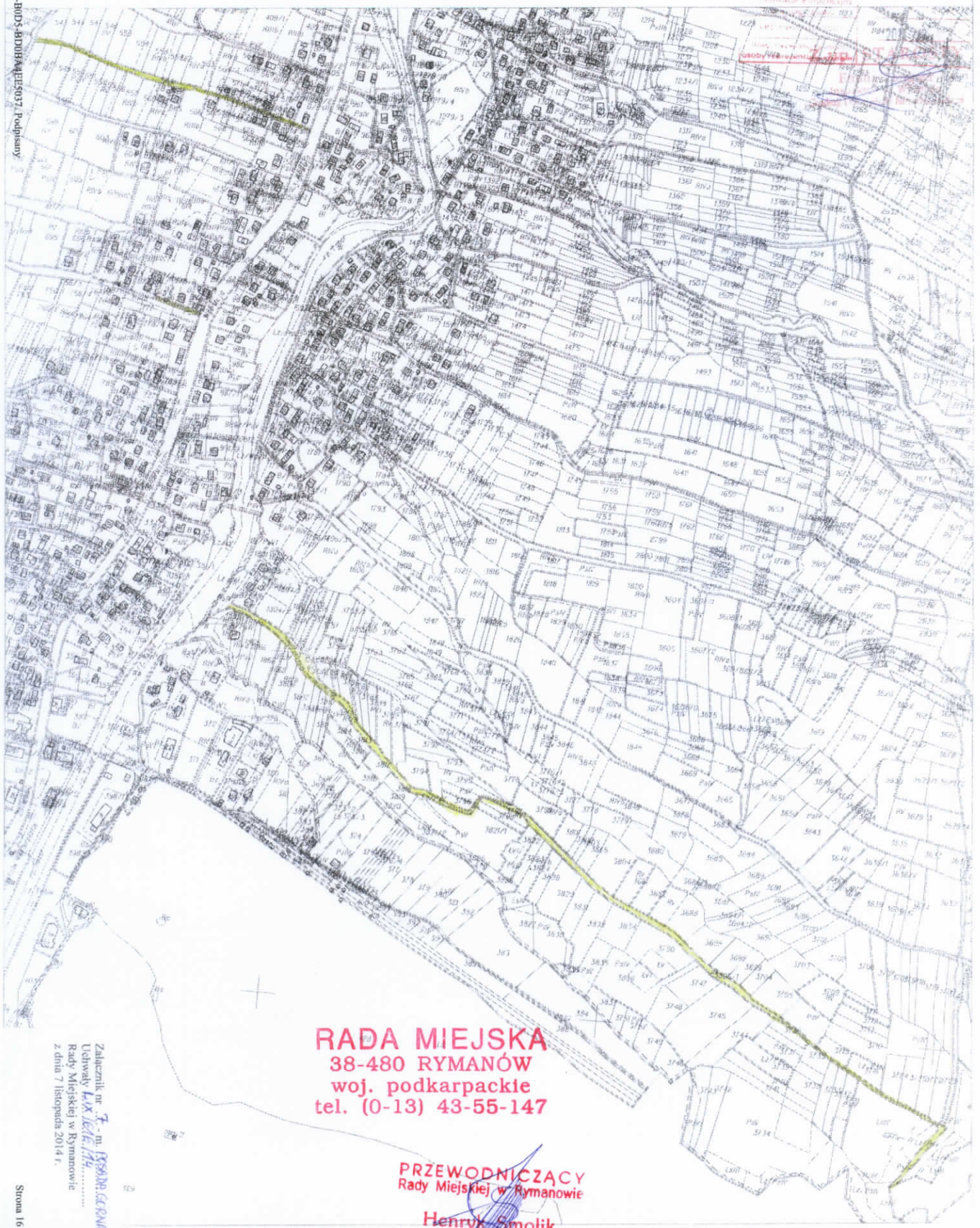
KOPIA MAPY EWIDENCYJNEJ

obr. Posada Górna 001; dz. 584, 775/6, 5805/1

Sekcje mapy: 7.114.28.24.3.2; 7.114.28.24.1.4; 7.114.28.24.1.2; 7.114.28.19.3.4; 7.114.28.19.3.2; 7.114.28.19.1.4

SKALA 1:5000

Wzrost: 170 cm  
Ciężar ciała: 70 kg  
Data: 2014-09-24  
6642.2440.2014



**RADA MIEJSKA  
38-480 RYMANÓW  
woj. podkarpackie  
tel. (0-13) 43-55-147**

**PRZEWODNICZĄCY  
Rady Miejskiej w Rymanowie**  
*Henryk Smolik*

Załącznik nr 7 - m. Rymanów  
Uchwały LXIX Sesji  
Rady Miejskiej w Rymanowie  
z dnia 7 listopada 2014 r.



KOPIA MAPY EWIDENCYJNEJ

obr. Deszczno 0003: dz. 356, 372, 374, 532, 708/12, 708/15, 708/24, 719

Jej numer jest zgodny z numerem kolumny z treścią materiału je mapy: 7.113.28.1; 7.113.28.2

SKALA 1:5000

Opis materiału je zgodny z opisem kolumny z treścią materiału je mapy: 7.113.28.1; 7.113.28.2

Organ prowadzący państwowy lasob geodezyjny i kartograficzny

STAROSTA KROSNIENSKI

Nazwa materiału je lasobu 6642.2442.204



Załącznik nr 8 - m. RYMANÓW ZDROJ  
 Uchwały LIX.1616/14.....  
 Rady Miejskiej w Rymanowie  
 z dnia 7 listopada 2014 r.

**RADA MIEJSKA**  
**38-480 RYMANÓW PRZEWODNICZĄCY**  
 woj. podkarpackie  
 tel. (0-13) 43-55-147 Henryk Smolnik

Strona 17

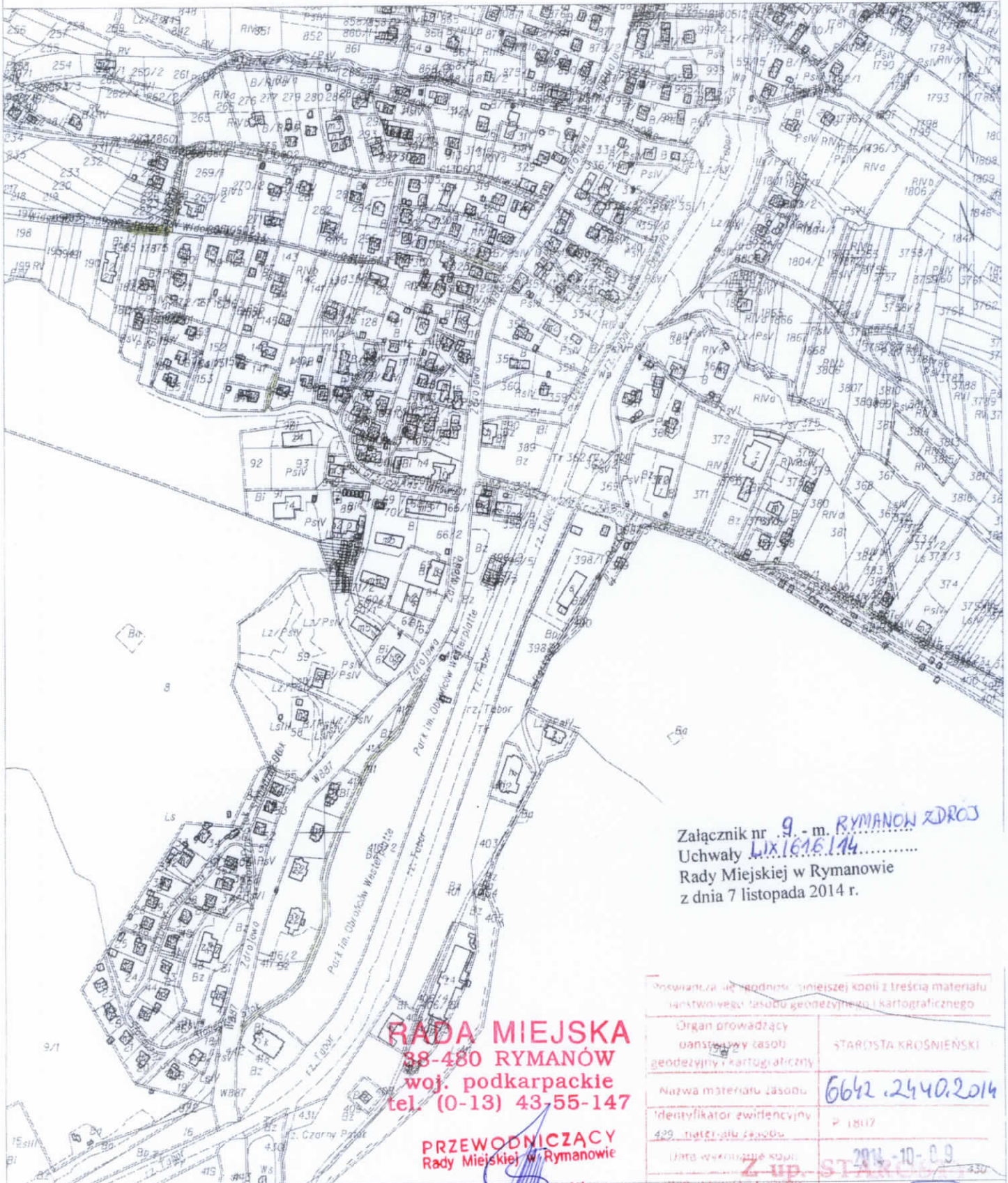


KOPIA MAPY EWIDENCYJNEJ

Rymanów Zdrój 0014: dz. 148, 176, 177, 180, 181, 268, 270/1, 322/2, 350, 351/1, 361, 387, 388, 391

Sekcje mapy: 7.114.28.4

SKALA 1:5000



Załącznik nr 9 - m. RYMANÓW ZDRÓJ  
 Uchwały LXIX.1616.144.....  
 Rady Miejskiej w Rymanowie  
 z dnia 7 listopada 2014 r.

**RADA MIEJSKA**  
**38-480 RYMANÓW**  
 woj. podkarpackie  
 tel. (0-13) 43-55-147

**PRZEWODNICZĄCY**  
 Rady Miejskiej w Rymanowie

Henryk Smolik

Pozwala na udzielenie (niepełnej) kopii z treści materiału stanowiącego zasobu geodezyjnego i kartograficznego	
Organ prowadzący (stanowiący zasob) geodezyjny i kartograficzny	STAROSTA KROŚNIENSKI
Nazwa materiału zasobu	6642.2440.2014
Identyfikator ewidencyjny (zob. materiał zasobu)	P 18117
Data wykonania kopii	2014-10-09
Imię i nazwisko i podpis osoby reprezentującej	Z up. STAROSTA KROŚNIENSKI



KOPIA MAPY EWIDENCYJNEJ

obr. Wróblek Szlachecki 0021: dz. 775/24, 1267, 1544/1, 1544/2, 1546/1, 1546/2, 1564  
Sektory mapy: 7.115.28.1; 7.115.28.2

SKALA 1:5000

Wskazuje się jednemu z trzech materiałów  
mających wartość geistowego harmatycznego  
Przebieg prowadzący  
Liniowy (kolor) STANOWISKO WSKAZUJE  
Liniowy - kartograficzny

6642.2440.2014

Nazwa materiału: 6642.2440.2014  
Liniowy (kolor) STANOWISKO WSKAZUJE  
Liniowy - kartograficzny  
Geodeta i Geograf: [signature]

Id: IEB9C428-B56D-4242-B0D5-BDDBA4E95017\_Podpisany



Załącznik nr 10 - m. ANTONI SZYMONEK  
Uchwały LIX Sejmiku  
Rady Miejskiej w Rymanowie  
z dnia 7 listopada 2014 r.

**RADA MIEJSKA**  
38-480 RYMANÓW  
woj. podkarpackie  
tel. (0-13) 43-55-147

**PRZEWODNICZĄCY**  
Rady Miejskiej w Rymanowie  
Henryk Smolik



KOPJA MAPY EWIDENCYJNEJ

Sekcje mapy: 7.115.28.3; 7.115.28.4; 7.115.28.2; 7.115.28.1

SKALA 1:5000

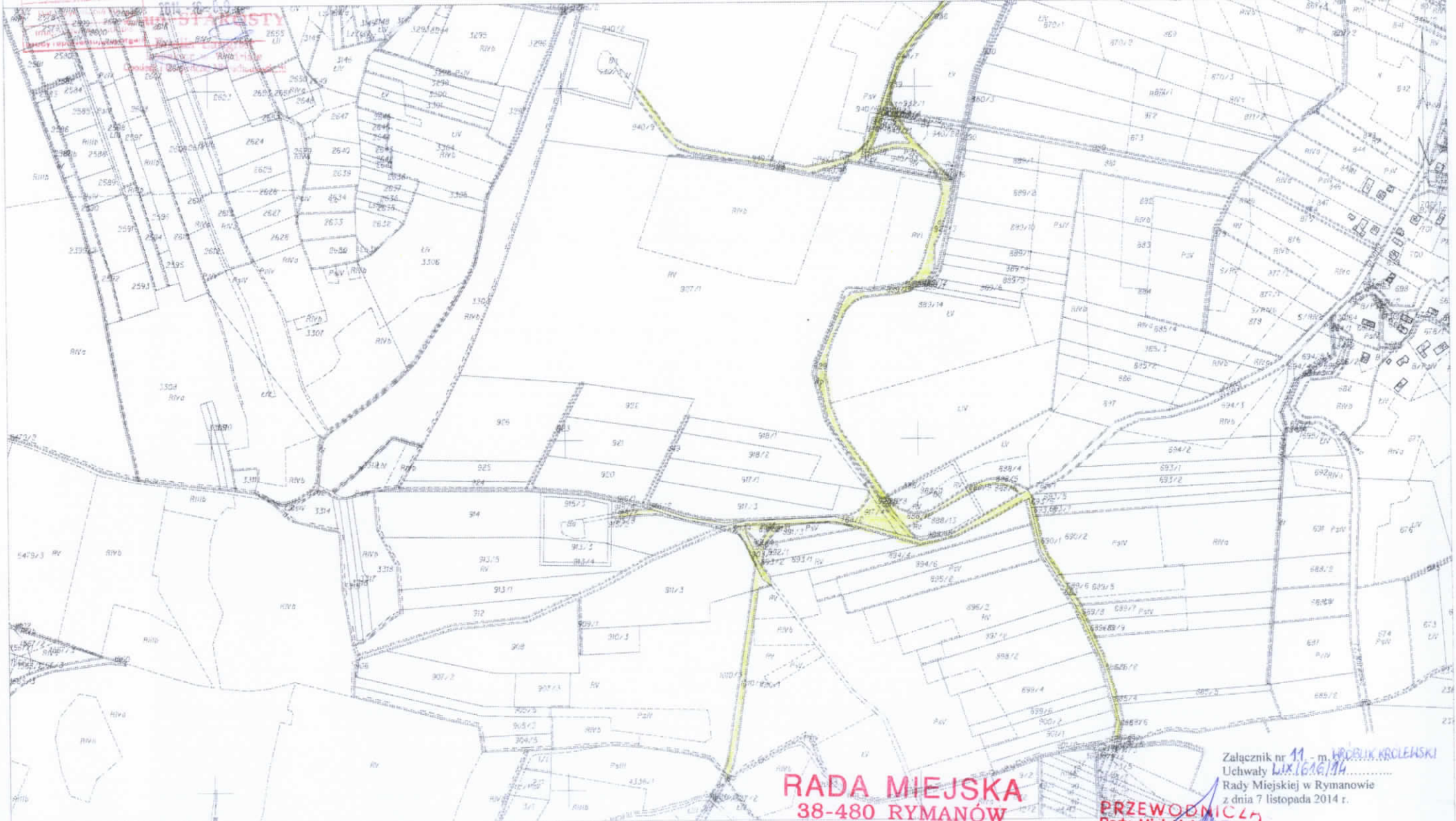
ODR. WRÓBLIK KRZYSZTOF

9167/2, 917/4, 927/1, 930/1, 931/2, 931/3, 932/2, 939, 940/7, 940/8, 940/12, 940/14, 940/16, 940/18, 940/20, 941/2, 942/2, 943/2, 944/2, 946, 947/6, 947/8, 948/2, 949/2, 950/2.

Organ odpowiedzialny  
podstawowy zasób: STAROSTA RYMANÓW

Nazwa materiału planu: 662-2440.2014

Identyfikator ewidencyjny  
planu: 014-10-09



**RADA MIEJSKA**  
**38-480 RYMANÓW**  
 woj. podkarpackie  
 tel. (0-13) 43-55-147

**PRZEWODNICZĄ**  
 Rady Miejskiej w Rymanowie  
**Henryk Smolik**

Załącznik nr 11 - m. WRÓBLIK KRZYSZTOF  
 Uchwały LXI.16.06/14  
 Rady Miejskiej w Rymanowie  
 z dnia 7 listopada 2014 r.



