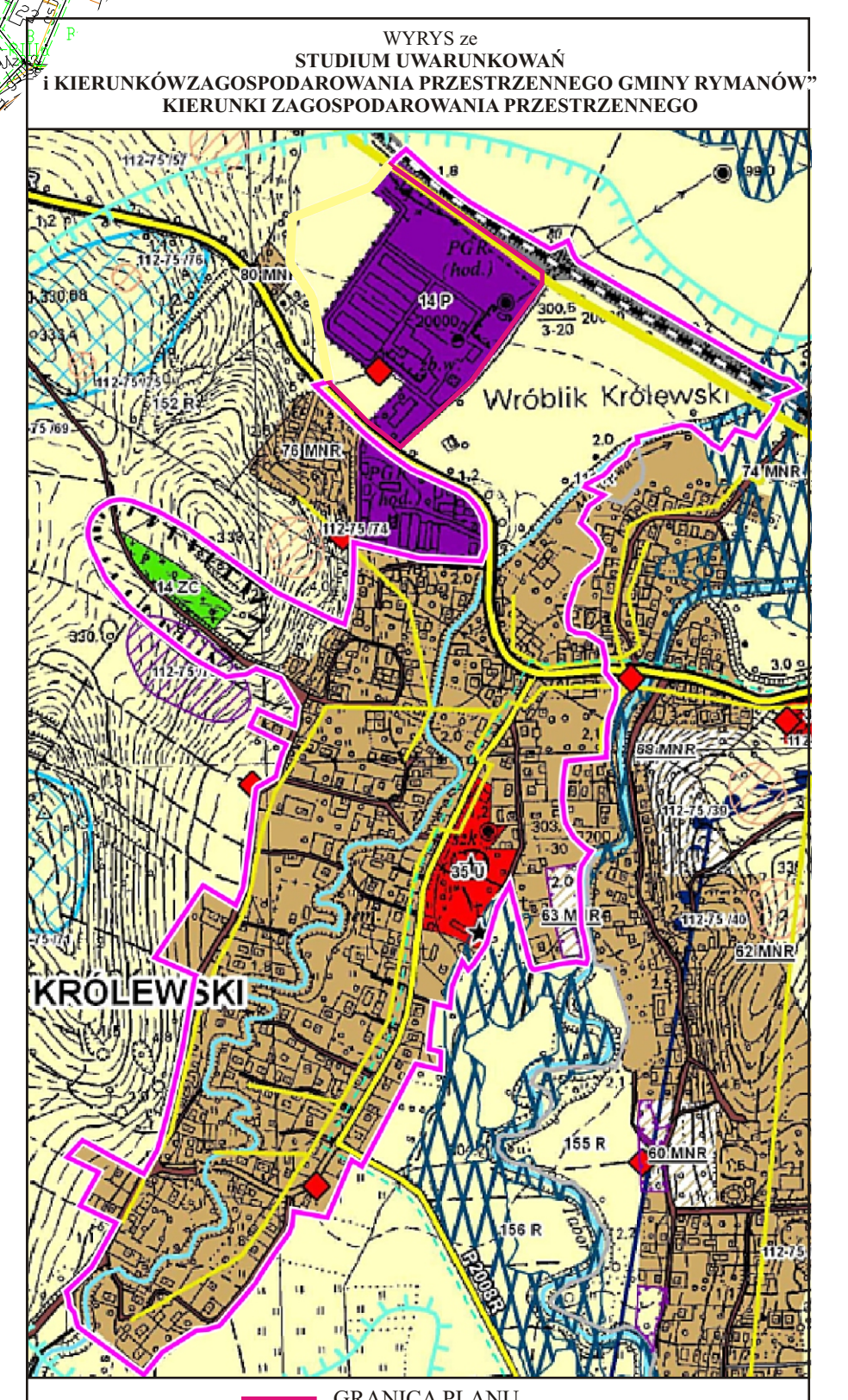
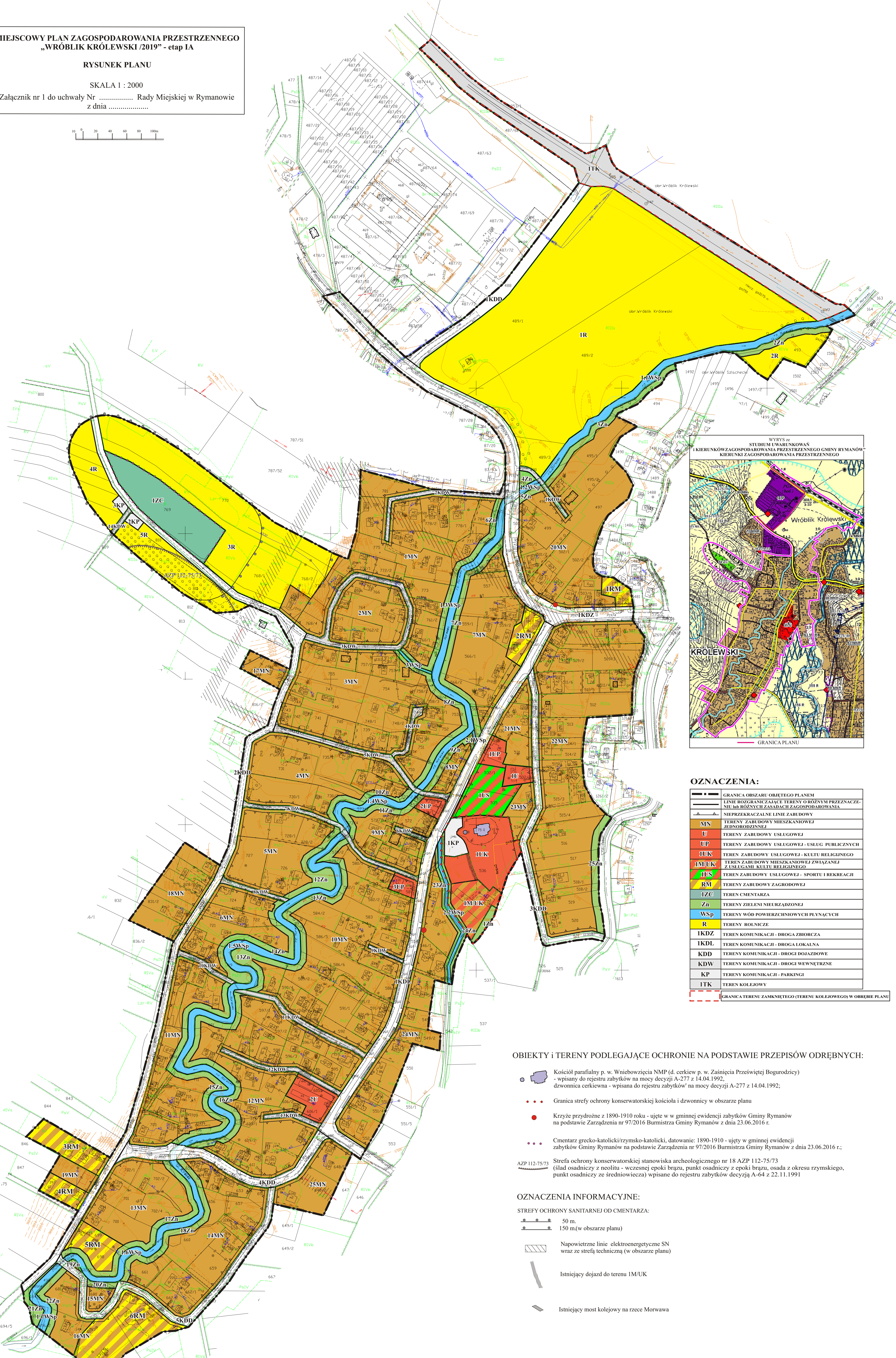
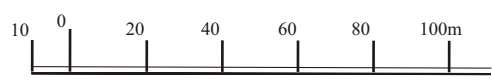


MIEJSCOWY PLAN ZAGOSPODAROWANIA PRZESTRZENNEGO „WRÓBLIK KRÓLEWSKI /2019” - etap IA

RYСУNEK PLANU

SKALA 1 : 2000

Załącznik nr 1 do uchwały Nr Rady Miejskiej w Rymanowie z dnia



OZNACZENIA:

	GRANICA OBSZARU OBJĘTEGO PLANEM
	LINIE ROZGRANICZAJĄCE TERENY O RÓŻNYM PRZEZNACZENIU IUB RÓŻNYCH ZASADACH ZAGOSPODAROWANIA
	NIEPRZEKRACZALNE LINIE ZABUDOWY
	MN TERENY ZABUDOWY MIESZKANIOWEJ JEDNORODZINNEJ
	U TERENY ZABUDOWY USŁUGOWEJ
	UP TERENY ZABUDOWY USŁUGOWEJ - USŁUG PUBLICZNYCH
	IUK TERENY ZABUDOWY USŁUGOWEJ - KULTURY RELIGIJNEGO
	IM/UK TERENY ZABUDOWY MIESZKANIOWEJ ZWIĄZANEJ Z USŁUGAMI KULTURY RELIGIJNEGO
	IUS TERENY ZABUDOWY USŁUGOWEJ - SPORTU I REKREACJI
	RM TERENY ZABUDOWY ZAGRODOWEJ
	IZC TERENY CMENTARZA
	Zn TERENY ZIELENI NIURZĄDZONEJ
	WSp TERENY WÓD POWIERZCHNIOWYCH PŁYNĄCYCH
	R TERENY ROLNICZE
	IKDZ TERENY KOMUNIKACJI - DROGA ZBIORCZA
	IKDL TERENY KOMUNIKACJI - DROGA LOKALNA
	KDD TERENY KOMUNIKACJI - DROGI DOJAZDOWE
	KDW TERENY KOMUNIKACJI - DROGI WEWNĘTRZNE
	KP TERENY KOMUNIKACJI - PARKINGI
	ITK TERENY KOLEJOWE
	GRANICA TERENU ZAMKNIĘTEGO (TERENU KOLEJOWEGO) W OBRĘBIE PLANU

OBIEKTY I TERENY PODLEGAJĄCE OCHRONIE NA PODSTAWIE PRZEPISÓW ODREBNYCH:

- Kościół parafialny p. w. Wniebowzięcia NMP (d. cerkiew p. w. Zaśnięcia Prześwitej Bogurodzicy) - wpisany do rejestru zabytków na mocy decyzji A-277 z 14.04.1992, dzwonnica cerkiewna - wpisana do rejestru zabytków na mocy decyzji A-277 z 14.04.1992;
- Granica strefy ochrony konserwatorskiej kościoła i dzwonnicy w obszarze planu
- Krzyże przydrożne z 1890-1910 roku - ujęte w gminnej ewidencji zabytków Gminy Rymanów na podstawie Zarządzenia nr 97/2016 Burmistrza Gminy Rymanów z dnia 23.06.2016 r.
- Cmentarz grecko-katolicki/rzymsko-katolicki, datowanie: 1890-1910 - ujęty w gminnej ewidencji zabytków Gminy Rymanów na podstawie Zarządzenia nr 97/2016 Burmistrza Gminy Rymanów z dnia 23.06.2016 r.;
- AZP 112-75/73 Strefa ochrony konserwatorskiej stanowiska archeologicznego nr 18 AZP 112-75/73 (śląd osadniczy z neolitu - wczesnej epoki brązu, punkt osadniczy z epoki brązu, osada z okresu rzymskiego, punkt osadniczy ze średniowiecza) wpisane do rejestru zabytków decyzją A-64 z 22.11.1991

OZNACZENIA INFORMACYJNE:

- STREFY OCHRONY SANITARNEJ OD CMENTARZA:
- 50 m.
 - 150 m (w obszarze planu)
- Napowietrzne linie elektroenergetyczne SN wraz ze strefą techniczną (w obszarze planu)
 - Istniejący dojazd do terenu IM/UK
 - Istniejący most kolejowy na rzece Morwawa