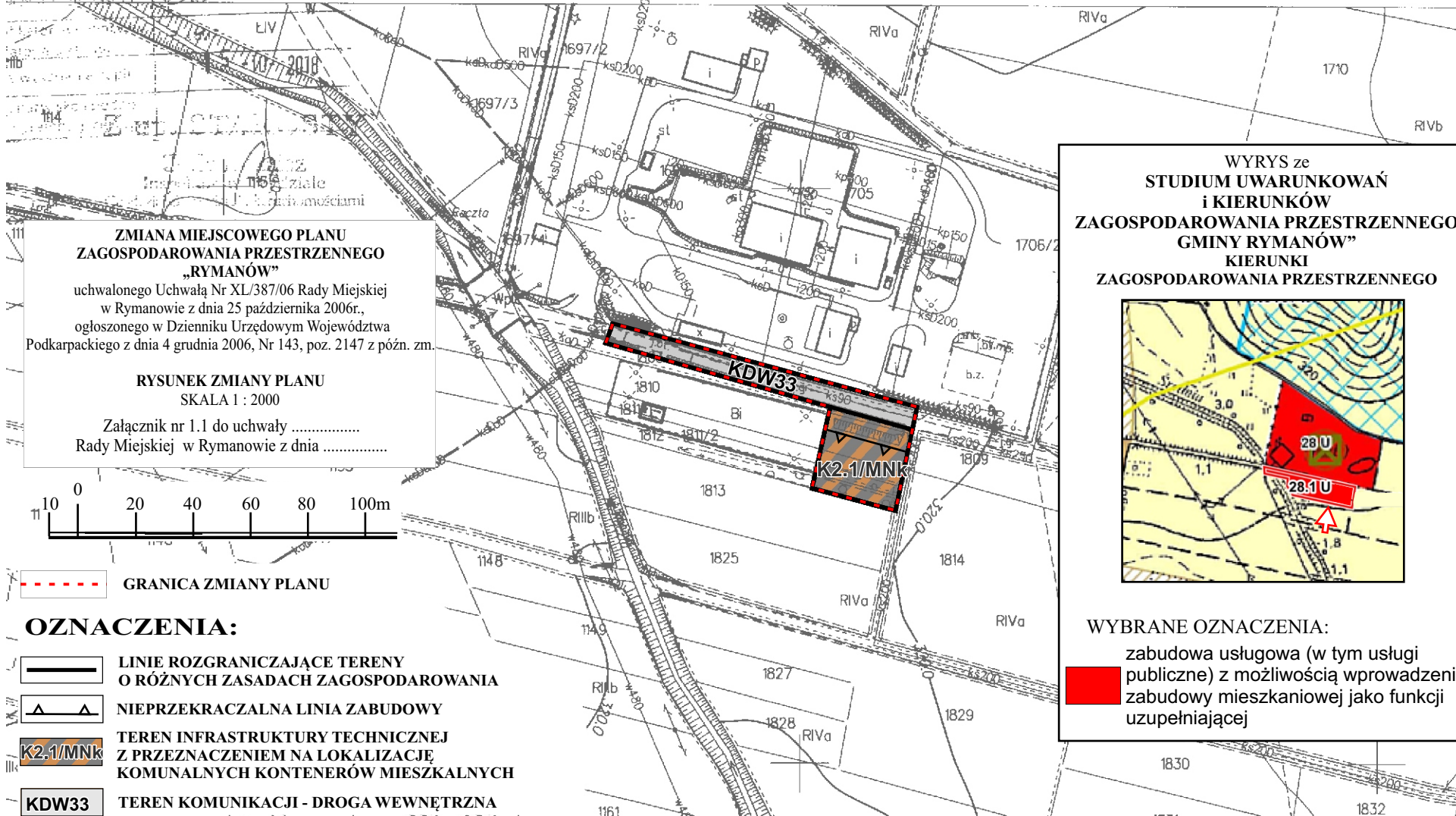


60 MA. 4721. 2018

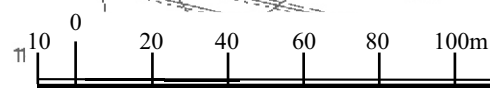
obr. Rymanów 0001: dz. 1812  
Sekcje mapy: 7.114.28.05

SKALA 1:2000



**ZMIANA MIEJSCOWEGO PLANU ZAGOSPODAROWANIA PRZESTRZENNEGO „RYMANÓW”**  
uchwalonego Uchwałą Nr XL/387/06 Rady Miejskiej w Rymanowie z dnia 25 października 2006r., ogłoszonego w Dzienniku Urzędowym Województwa Podkarpackiego z dnia 4 grudnia 2006, Nr 143, poz. 2147 z późn. zm.

**RYSunEK ZMIANY PLANU**  
SKALA 1 : 2000  
Załącznik nr 1.1 do uchwały .....  
Rady Miejskiej w Rymanowie z dnia .....

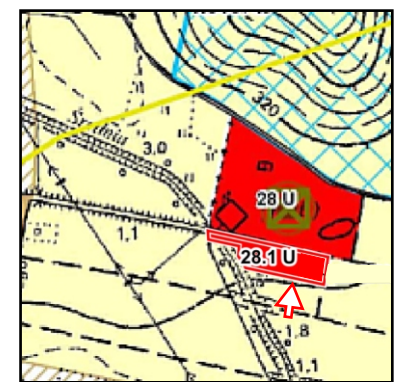


GRANICA ZMIANY PLANU

**OZNACZENIA:**

- LINIE ROZGRANICZAJĄCE TERENY O RÓŻNYCH ZASADACH ZAGOSPODAROWANIA
- NIEPRZEKACZALNA LINIA ZABUDOWY
- TEREN INFRASTRUKTURY TECHNICZNEJ Z PRZEZNACZENIEM NA LOKALIZACJĘ KOMUNALNYCH KONTENERÓW MIESZKALNYCH
- TEREN KOMUNIKACJI - DROGA WEWNĘTRZNA

**WYRYS ze  
STUDIUM UWARUNKOWAŃ  
i KIERUNKÓW  
ZAGOSPODAROWANIA PRZESTRZENNEGO  
GMINY RYMANÓW”  
KIERUNKI  
ZAGOSPODAROWANIA PRZESTRZENNEGO**



**WYBRANE OZNACZENIA:**  
 zabudowa usługowa (w tym usługi publiczne) z możliwością wprowadzenia zabudowy mieszkaniowej jako funkcji uzupełniającej