

KOPIA MAPY ZASADNICZEJ

Sekcje mapy: 7.114.28.15; 7.114.28.10
obr. Rymanów 0001: dz. 3133

Wartość niniejszej kopii z treścią materiału
wynikiem geodezyjnym i kartograficznym

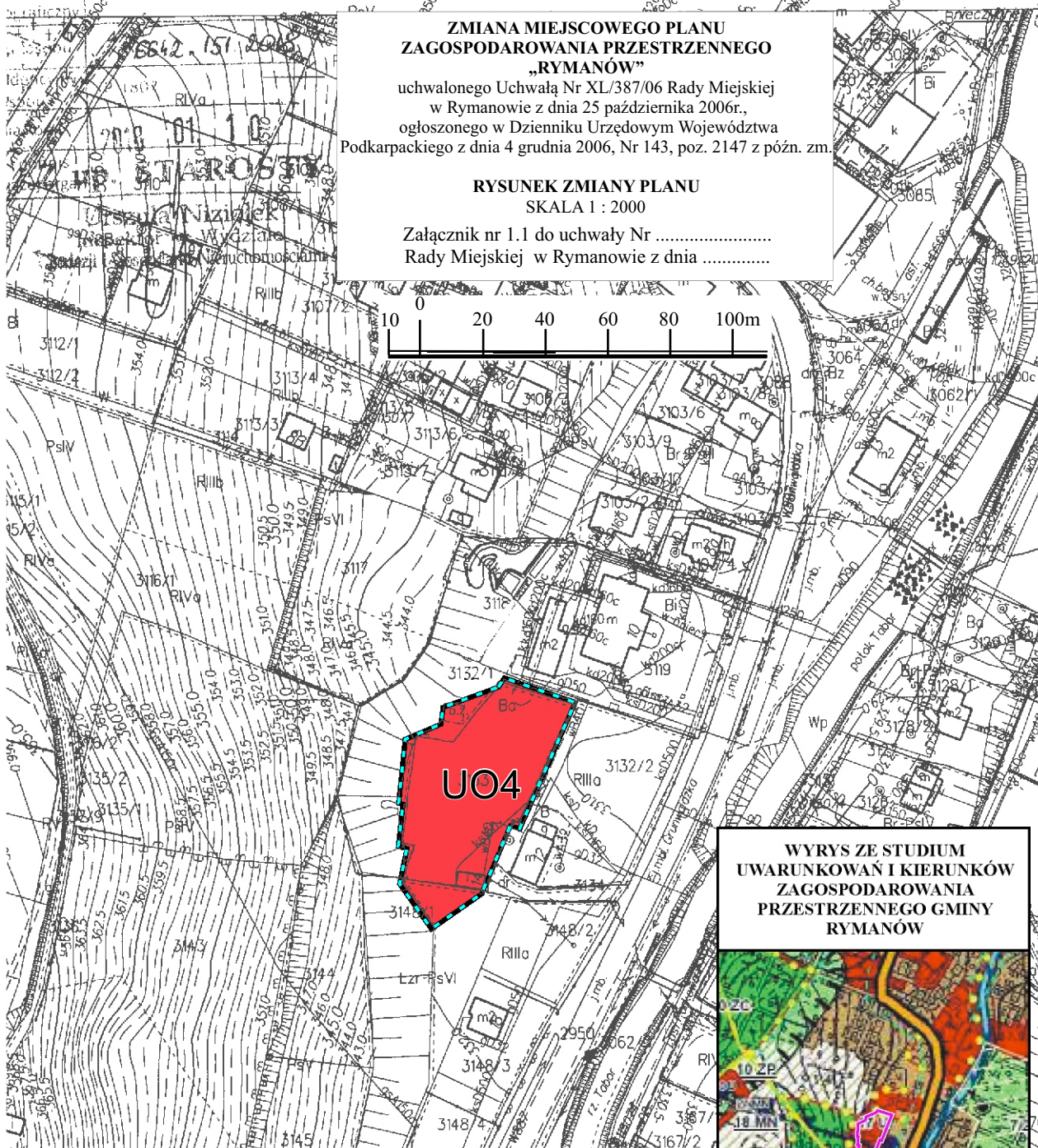
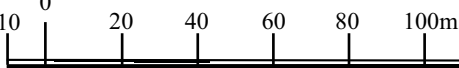
SKALA 1:2000

ZMIANA MIEJSCOWEGO PLANU ZAGOSPODAROWANIA PRZESTRZENNEGO „RYMANÓW”

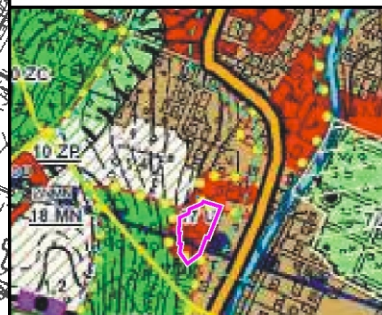
uchwalonego Uchwałą Nr XL/387/06 Rady Miejskiej
w Rymanowie z dnia 25 października 2006r.,
ogłoszonego w Dzienniku Urzędowym Województwa
Podkarpackiego z dnia 4 grudnia 2006, Nr 143, poz. 2147 z późn. zm.

RYСУNEK ZMIANY PLANU
SKALA 1 : 2000

Załącznik nr 1.1 do uchwały Nr
Rady Miejskiej w Rymanowie z dnia



WYRYS ZE STUDIUM UWARUNKOWAŃ I KIERUNKÓW ZAGOSPODAROWANIA PRZESTRZENNEGO GMINY RYMANÓW



GRANICA ZMIANY PLANU

OZNACZENIA:

LINIE ROZGRANICZAJĄCE TERENY O RÓŻNYM
PRZEZNACZENIU

U04 TEREN ZABUDOWY USŁUGOWEJ-USŁUG OŚWIATY

GRANICA ZMIANY

U zabudowa usługowa
(w tym usługi publiczne)