

**ZMIANA MIEJSCOWEGO PLANU
ZAGOSPODAROWANIA PRZESTRZENNEGO
„RYMANÓW”**

uchwalonego Uchwałą Nr XL/387/06 Rady Miejskiej
w Rymanowie z dnia 25 października 2006r.,
ogłoszonego w Dzienniku Urzędowym Województwa
Podkarpackiego z dnia 4 grudnia 2006, Nr 143, poz. 2147 z późn. zm.

MAPA ZASADNICZA

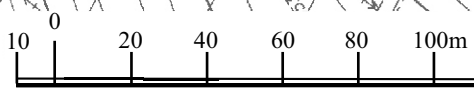
Rymanów 0001: dz. 3846

data wykonania mapy: 7.11.29.11

SKALA 1:2000

**RYSunEK ZMIANY PLANU
SKALA 1 : 2000**

Załącznik nr 2.1 do uchwały
Rady Miejskiej w Rymanowie z dnia



GRANICA ZMIANY PLANU

OZNACZENIA:

LINIE ROZGRANICZAJĄCE TERENY
O RÓŻNYCH ZASADACH ZAGOSPODAROWANIA

NIEPRZEKACZALNA LINIA ZABUDOWY

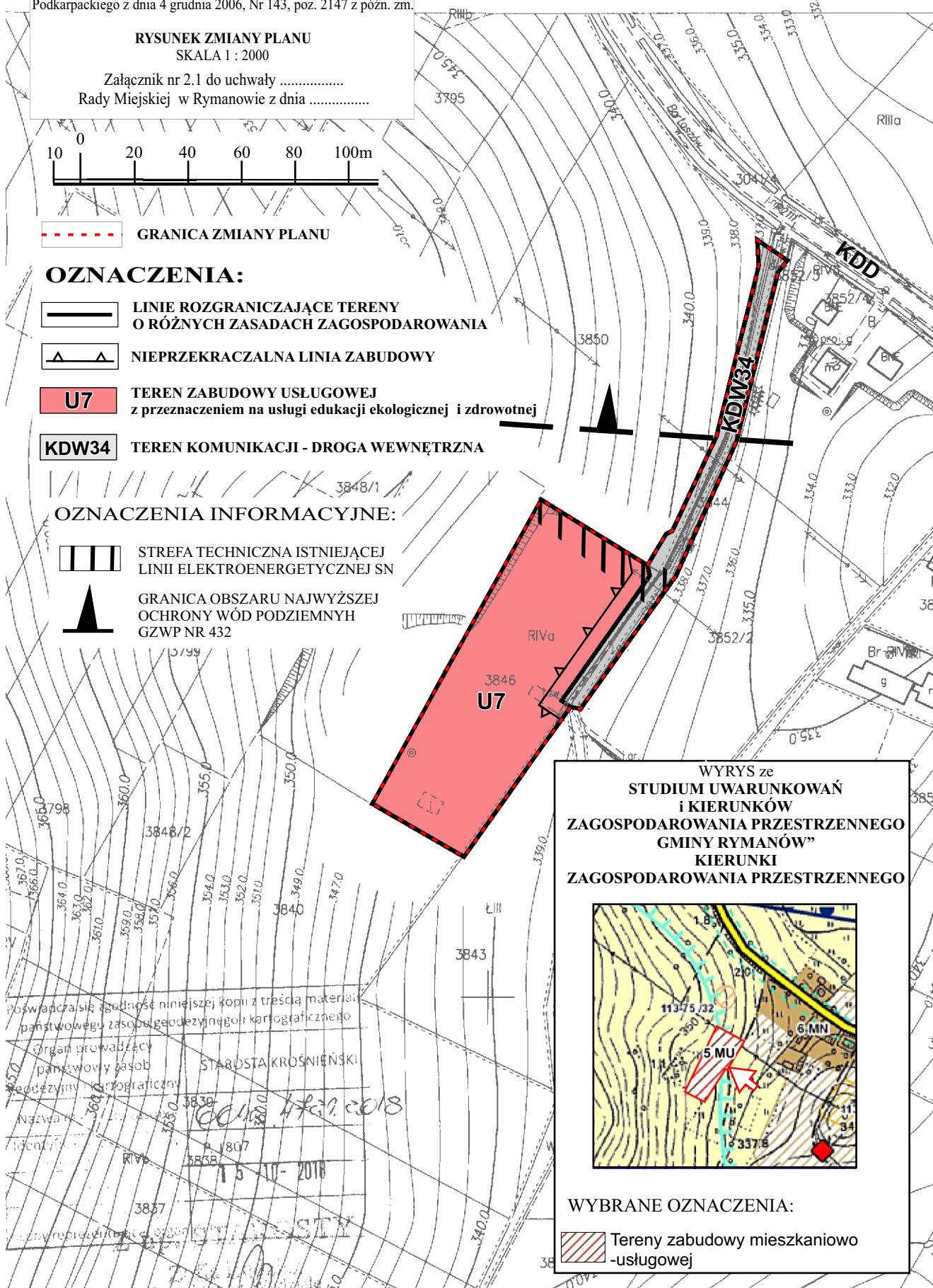
U7 TEREN ZABUDOWY USŁUGOWEJ
z przeznaczeniem na usługi edukacji ekologicznej i zdrowotnej

KDW34 TEREN KOMUNIKACJI - DROGA WEWNĘTRZNA

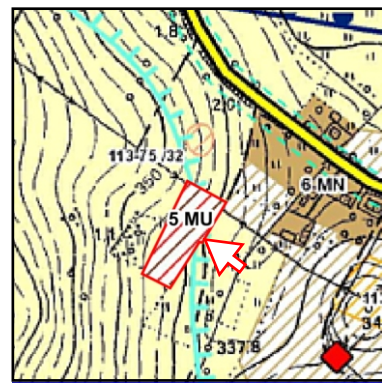
OZNACZENIA INFORMACYJNE:

STREFA TECHNICZNA ISTNIEJĄCEJ
LINII ELEKTROENERGETYCZNEJ SN

GRANICA OBSZARU NAJWYŻSZEJ
OCHRONY WÓD PODZIEMNYH
GZWP NR 432



**WYRYS ze
STUDIUM UWARUNKOWAŃ
i KIERUNKÓW
ZAGOSPODAROWANIA PRZESTRZENNEGO
GMINY RYMANÓW”
KIERUNKI
ZAGOSPODAROWANIA PRZESTRZENNEGO**



WYBRANE OZNACZENIA:
 Tereny zabudowy mieszkaniowo-
usługowej

Poswiadcza się zgodność niniejszej kopii z treścią materiału
państwowego zasobu geodezyjnego i kartograficznego
Organ prowadzący
państwowy zasob
geodezyjny i kartograficzny
Nazwa: STAROSTA KROŚNIENSKI
Identyfikacja: 10/11-2018
Data: 10.11.2018