

**STUDIUM UWARUNKOWAŃ I KIERUNKÓW
ZAGOSPODAROWANIA PRZESTRZENNEGO
GMINA RYMANÓW**

KIERUNKI ZAGOSPODAROWANIA PRZESTRZENNEGO

Rysunek jednolity - fragment






SKALA 1: 10 000

**Załącznik graficzny do prognozy oddziaływania
na środowisko**








Rudawka Rymanowska
RUDAWKA RYMANOWSKA

Oznaczenia do prognozy


-  Granica obszaru objętego opracowaniem
-  Obszar Chronionego Krajobrazu Beskidu Niskiego
-  Natura 2000 - Beskid Niski PLB180002
-  Natura 2000 - Rymanów PLH180016
-  Natura 2000 - Ostoja Jaśliska PLH180014

Określenie oddziaływania na środowisko

-   Bez zmian w stosunku do istniejącego zagospodarowania terenu
-   Mniej korzystne w stosunku do istniejącego zagospodarowania terenu
-  Kierunki rozprzestrzeniania się zanieczyszczeń motoryzacyjnych

**ZAŁĄCZNIK NR 2A DO UCHWAŁY NR.....
RADY MIEJSKIEJ W RYMANOWIE Z DNIA**

OZNACZENIA ZMIANY STUDIUM

-  granica obszaru objętego zmianą Studium

Tereny wskazane pod rozwój:

-  **1UZT** zabudowy uzdrowskiej i usług turystycznych