

Zarządzenie nr 33/2021 Burmistrza Gminy Rymanów Z DNIA 25 MARCA 2021 ROKU

w sprawie przedstawienia informacji o stanie mienia jednostki samorządu terytorialnego

Na podstawie art.30 ust. 2 pkt.4 ustawy z dnia 8 marca 1990 r. o samorządzie gminnym (tj. Dz.U. z 2020 r., poz.713 ze zm.) i art. 267 ustawy z dnia 27 sierpnia 2009 r. o finansach publicznych (tj. Dz. U. z 2021 r. poz. 305)

Burmistrz Gminy Rymanów zarządza, co następuje :

§ 1

Przedstawia się Radzie Miejskiej w Rymanowie informację o stanie mienia Gminy Rymanów, o której mowa w art. 267 ust 1 pkt 3 ustawy o finansach publicznych w brzmieniu Załącznika do niniejszego Zarządzenia.

§ 2

Zarządzenie wchodzi w życie z dniem podjęcia.


BURMISTRZ GMINY
Wojciech Farbaniec

BURMISTRZ GMINY RYMANÓW



**INFORMACJA O STANIE MIENIA
KOMUNALNEGO
GMINY RYMANÓW
ZA OKRES
01.01.2020 – 31.12.2020**

RYMANÓW 2021

SPIS TREŚCI

WSTĘP	3
1. Majątek ujęty w ewidencji księgowej Urzędu Gminy Rymanów	4
2. Majątek ujęty w ewidencji księgowej pozostałych jednostek organizacyjnych	15
3. Udziały Gminy Rymanów w obcych podmiotach gospodarczych	20
4. Dochody z mienia.....	20

WSTĘP

Przedkładana Informacja o stanie mienia komunalnego Gminy Rymanów obejmuje zestaw danych o majątku Gminy Rymanów według stanu na dzień 31 grudnia 2020 roku.

Układ informacji zgodny jest z zapisami art. 267 pkt 1 ustawy z dnia 27 sierpnia 2009 r. o finansach publicznych (t.j. Dz.U.2021.305).

Informacja zawiera:

- dane o przysługujących Gminie Rymanów prawach własności,
- dane o innych niż własność prawach majątkowych (w tym dane o ograniczonych prawach rzeczowych, użytkowaniu wieczystym, udziałach w spółkach, akcjach oraz o posiadaniu),
- dane o zmianach w stanie mienia komunalnego, w stosunku do danych wykazanych w poprzedniej edycji informacji,
- dane o dochodach uzyskanych z tytułu wykonywania prawa własności i innych praw majątkowych oraz z wykonywania posiadania,
- inne dane i informacje o zdarzeniach mających wpływ na stan mienia.

Informację sporządzono w oparciu o dane przekazane przez jednostki organizacyjne Gminy Rymanów, tj.:

- Urząd Gminy Rymanów,
- Zespół Ekonomiczno Administracyjny Szkół w Rymanowie,
- Zespoły Szkół Publicznych,
- Szkoły Podstawowe,
- Gminny Żłobek w Rymanowie,
- Gminny Ośrodek Pomocy Społecznej w Rymanowie,
- Zakład Gospodarki Komunalnej w Rymanowie,
- Gminny Ośrodek Kultury w Rymanowie,
- Gminną Bibliotekę Publiczną w Rymanowie,
- Samodzielny Publiczny Gminny Zakład Opieki Zdrowotnej w Rymanowie,
- Gminny Ośrodek Sportu i Rekreacji w Rymanowie.

Informację opracowano w celu przedłożenia jej wraz ze sprawozdaniem rocznym z wykonania budżetu Gminy Rymanów za rok 2020 Radzie Miejskiej w Rymanowie.

1. Majątek ujęty w ewidencji księgowej Urzędu Gminy Rymanów

1.1. Majątek Urzędu Gminy Rymanów

Ogólna wartość ewidencyjna środków trwałych, przedmiotów będących wyposażeniem obiektów budowlanych, wartości niematerialnych i prawnych ujętych w ewidencji księgowej Urzędu Gminy Rymanów wynosi **168.924.384,91 zł**. Wartość majątku wg stanu na dzień 31 grudnia 2020r. zmniejszyła się o kwotę **11.877.703,52 zł** w porównaniu do 31 grudnia 2019 roku.

Związane jest to między innymi z:

- nabyciem nieruchomości w wyniku komunalizacji, darowizny,
- zbyciem nieruchomości gminnych,
- zakończeniem inwestycji „Budowa lokalnej infrastruktury turystycznej i rekreacyjnej w Rymanowie-Zdroju” a następnie przekazaniem nieruchomości gruntowych zabudowanych kompleksem basenów wraz z infrastrukturą towarzyszącą oraz wyposażeniem w trwałe zarząd na rzecz Gminnego Ośrodka Sportu i Rekreacji w Rymanowie,
- zakończeniem budowy przekrycia kortu tenisowego oraz rozbudową odkrytych kortów tenisowych w Rymanowie-Zdroju, a następnie przekazaniem nieruchomości gruntowych zabudowanych kortami tenisowymi wraz z zapleczem oraz szaletami publicznymi w trwałe zarząd na rzecz Gminnego Ośrodka Sportu i Rekreacji w Rymanowie,
- zakończeniem inwestycji „Rozbudowy, przebudowy i nadbudowy budynku Domu Kultury Gminnego Ośrodka Kultury w Rymanowie” i przekazaniem na stan ewidencyjny jednostki,
- przekazaniem na stan ewidencyjny SPG ZOZ w Rymanowie budynku Ośrodka Zdrowia w Rymanowie-Zdroju,
- przebudową instalacji napowietrzającej reaktory biologiczne na Oczyszczalni ścieków w Rymanowie,
- zakończeniem budowy fontanny wraz z komorą sterowniczą w Parku Zdrojowym w Rymanowie-Zdroju,
- doposażeniem placów zabaw na terenie gminy,
- budową oświetlenia ulicznego na terenie gminy,
- wykonaniem alejek pieszych na cmentarzu komunalnym w Rymanowie,
- wykonaniem nowych odcinków sieci kanalizacji sanitarnych na terenie gminy,

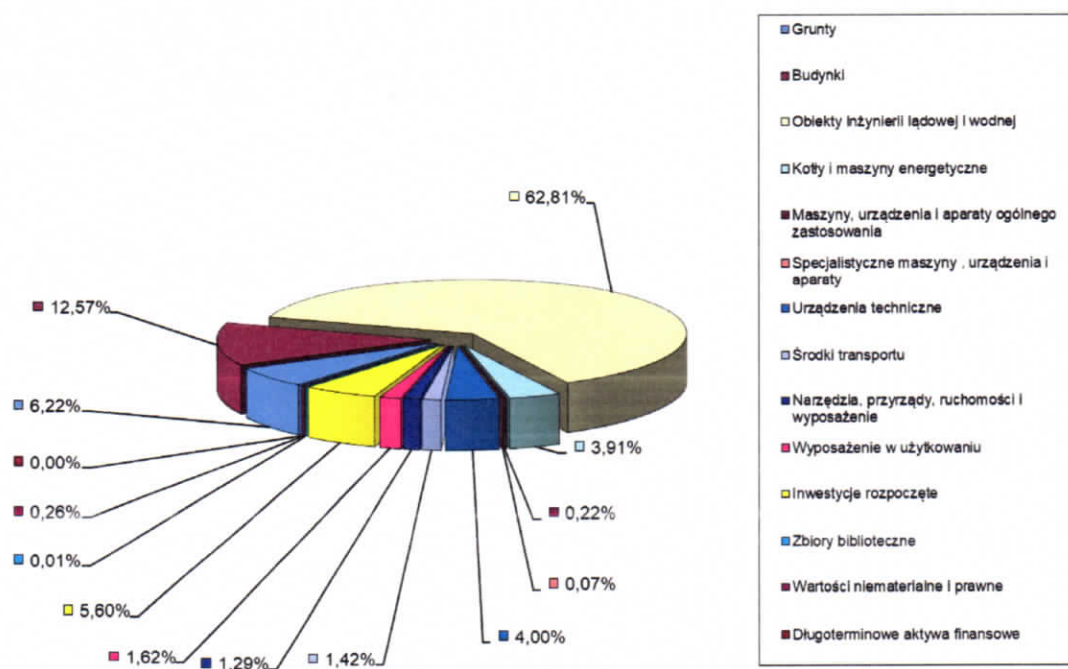
- modernizacją i remontem dróg gminnych i wewnętrznych na terenie gminy,
- zakończeniem realizacji projektu „Wsparcie energetyki rozproszonej wśród mieszkańców Gmin Jaśliska, Lesko, Rymanów”,
- zakupem komory chłodniczej,
- likwidacją kiosków multimedialnych,
- zakupem kosiarki samojezdnej dla potrzeb sołectwa Bałucianka,
- zakupem radarowego wyświetlacza prędkości w Rymanowie-Zdroju,
- zakup kontenerów na potrzeby PSZOK w Rymanowie,
- budową bezodpływowego zbiornika retencyjnego na stadionie sportowym w Rymanowie wraz z odcinkiem kanalizacji deszczowej,
- sprzedażą samochodu strażackiego ŻUK,
- likwidacją wiat przystankowych na terenie gminy,
- zakupem magazynu do przechowywania elementów oświetlenia świątecznego,
- likwidacją wyposażenia będącego na stanie Urzędu Gminy,
- zakupem urządzeń i wyposażenia dla Urzędu Gminy, domów ludowych, remiz strażackich,
- dalszą kontynuacją przebudowy (modernizacji) stadionu Ośrodka Kultury Fizycznej w Rymanowie wraz z niezbędną infrastrukturą,
- rozpoczęciem inwestycji „Rewitalizacji rymanowskiego rynku”,
- rozpoczęcie budowy kanalizacji i ujęcia wody w miejscowości Bałucianka oraz sieci wodociągowej w miejscowości Wróblik Królewski.

Tab.1. Wartość majątku Urzędu Gminy Rymanów

Lp.	Wyszczególnienie	Stan na dzień	Stan na dzień	Zmiana wartości
		01.01.2020 [brutto w zł]	31.12.2020 [brutto w zł]	(+/-) [5-4]
1	2	4	5	6
I	Rzeczowe i zrównoważone z innymi składniki majątku trwałego	180.352.509,55	168.485.630,03	-11.866.879,52
1	Środki trwale	148.009.973,94	156.279.779,70	8.269.805,76
1.1	Grunty	12.019.255,31	10.509.858,31	-1.509.397,00
1.2	Budynki	21.588.230,86	21.226.385,90	-361.844,96
1.3	Obiekty inżynierii lądowej i wodnej	103.074.913,89	106.109.360,29	3.034.446,40
1.4	Kotły i maszyny energetyczne	1.532.791,60	6.608.979,58	5.076.187,98
1.5	Maszyny, urządzenia i aparaty ogólnego zastosowania	389.816,40	365.948,40	-23.868,00

1.6	Specjalistyczne maszyny , urządzenia i aparaty	115.426,08	120.083,08	4.657,00
1.7	Urządzenia techniczne	4.677.037,41	6.761.703,81	2.084.666,40
1.8	Środki transportu	2.415.701,38	2.399.305,68	-16.395,70
1.9	Narzędzia, przyrządy, ruchomości i wyposażenie	2.196.801,01	2.178.154,65	-18.646,36
2	Wyposażenie w użytkowaniu	2.600.908,67	2.741.786,37	140.877,70
3	Inwestycje rozpoczęte	29.730.662,51	9.453.099,53	-20.277.562,98
4	Zbiory biblioteczne	10.964,43	10.964,43	0,00
II	Wartości niematerialne i prawne	449.578,88	438.754,88	-10.824,00
III	Długoterminowe aktywa finansowe	0,00	0,00	0,00
OGÓLEM		180.802.088,43	168.924.384,91	-11.877.703,52

Rys.1. Struktura majątku Urzędu Gminy Rymanów wg stanu na dzień 31.12.2020r.



1.2. Grunty

Na majątek Gminy Rymanów składają się nieruchomości gruntowe o powierzchni **806,6381 ha** o uregulowanym stanie prawnym, z tego:

- stanowiące własność Gminy – 760,1710 ha tj. 94,24 %
- stanowiące współwłasność – 30,9006 ha tj. 3,83 %
- oddane w użytkowanie wieczyste – 15,1632 ha tj. 1,88 %
- gmina jest użytkownikiem wieczystym – 0,4033 ha tj. 0,05 %.

W skład nieruchomości stanowiących własność Gminy wchodzi grunty:

- w zarządzie szkół – 12,3544 ha,
- pod ośrodkami kultury, OSP – 5,1078 ha,
- w zarządzie klubów sportowych, GOSiR – 13,9380 ha,
- pod budynkami mieszkalnymi wielorodzinnymi – 0,6852 ha,
- pod obiektami służącymi zaspakajaniu zbiorowych potrzeb społecznych – 2,7312 ha,
- pod budownictwo mieszkaniowe – 1,4047 ha.

Majątek gminy stanowią również grunty pod obiektami komunalnymi takimi jak: Zakład Gospodarki Komunalnej w Rymanowie, oczyszczalnia ścieków w Rymanowie, budynek po kotłowni komunalnej w Rymanowie Zdroju, budynek przepompowni w Klimkówce, budynek biurowy w Sieniawie.

W skład majątku Gminy wchodzi grunty leśne (w tym lasy mienia wiejskiego) stanowiące własność gminy położone w Bziance, Bałuciance, Desznie, Głębokiem, Klimkówce, Króliku Polskim, Łazach, Posadzie Górnej, Puławach, Rudawce Rymanowskiej, Rymanowie Zdroju, Sieniawie, Tarnawce, Wołtuszej i Wólce o łącznej powierzchni **165,0579 ha**, w tym o nieuregulowanym stanie prawnym o powierzchni **34,5146 ha**.

Gmina Rymanów posiada nieruchomości gruntowe pozostające w wieczystym użytkowaniu podmiotów gospodarczych na łączną powierzchnię **13,5533 ha**, pozostające w wieczystym użytkowaniu spółdzielni mieszkaniowej na łączną powierzchnię **0,3896 ha** oraz pozostające w wieczystym użytkowaniu osób fizycznych na łączną powierzchnię **1,2203 ha**.

Gmina Rymanów jest właścicielem **34** mieszkań położonych w Rymanowie, Rymanowie Zdroju, oraz we Wróbliku Szlacheckim.

Według ewidencji geodezyjnej gruntów i budynków Gmina Rymanów jest użytkownikiem lub administratorem gruntów będących w posiadaniu Skarbu Państwa o łącznej powierzchni **ok. 148,49 ha** na terenie Gminy Rymanów. Są to tereny będące we władaniu Gminy Rymanów, a stanowiące ulice, drogi osiedlowe, drogi dojazdowe do pól i siedlisk, rowy, lasy, tereny byłego mienia wiejskiego oraz tereny rolne o nieuregulowanym stanie prawnym podlegające komunalizacji z mocy prawa lub postępowania sądowego.

Gmina Rymanów ponadto posiada w swoich zasobach grunty które użycza lub wdzierżawia od osób prywatnych, instytucji o łącznej powierzchni 1,2581 ha. Są to tereny pod parkingi ogólnodostępne, place zabaw, ścieżki spacerowe, drogi dojazdowe, oświetlenie.

W okresie od 01.01.2020r. do 31.12.2020r. na mieniu komunalnym dokonano następujących czynności:

- w wyniku sprzedaży nieruchomości gruntowych w formie przetargu i formie bezprzetargowej ubyło **6,4157 ha**,
- sprzedano w drodze bezprzetargowej z uwzględnieniem 99% bonifikaty nieruchomość zabudowaną budynkami po byłej przepompowni wody o pow. **0,2222 ha** położoną w Klimkówce na rzecz Polskiego Stowarzyszenia na rzecz Osób z Niepełnosprawnością Intelktualną, Koło w Rymanowie,
- w wyniku sprzedaży w drodze przetargu sprzedano nieruchomość lokalową o pow. użytkowej **30,98 m²** położną w Rymanowie,
- przekształcono prawo użytkowania wieczystego gruntów w prawo własności tych gruntów dla nieruchomości położonych w Rymanowie o pow. **1,5328 ha** na rzecz osoby fizycznej,
- w wyniku regulacji stanu prawnego dróg powiatowych i wojewódzkich w miejscowości Bałucianka i Rymanów-Zdrój ubyło **0,1650 ha**,
- w wyniku zwrotu wywłaszczonych nieruchomości na rzecz poprzednich właścicieli lub spadkobierców prawnych ubyło **0,0440 ha** oraz udziału $\frac{1}{4}$ części w nieruchomości położonych w Głębokiem,

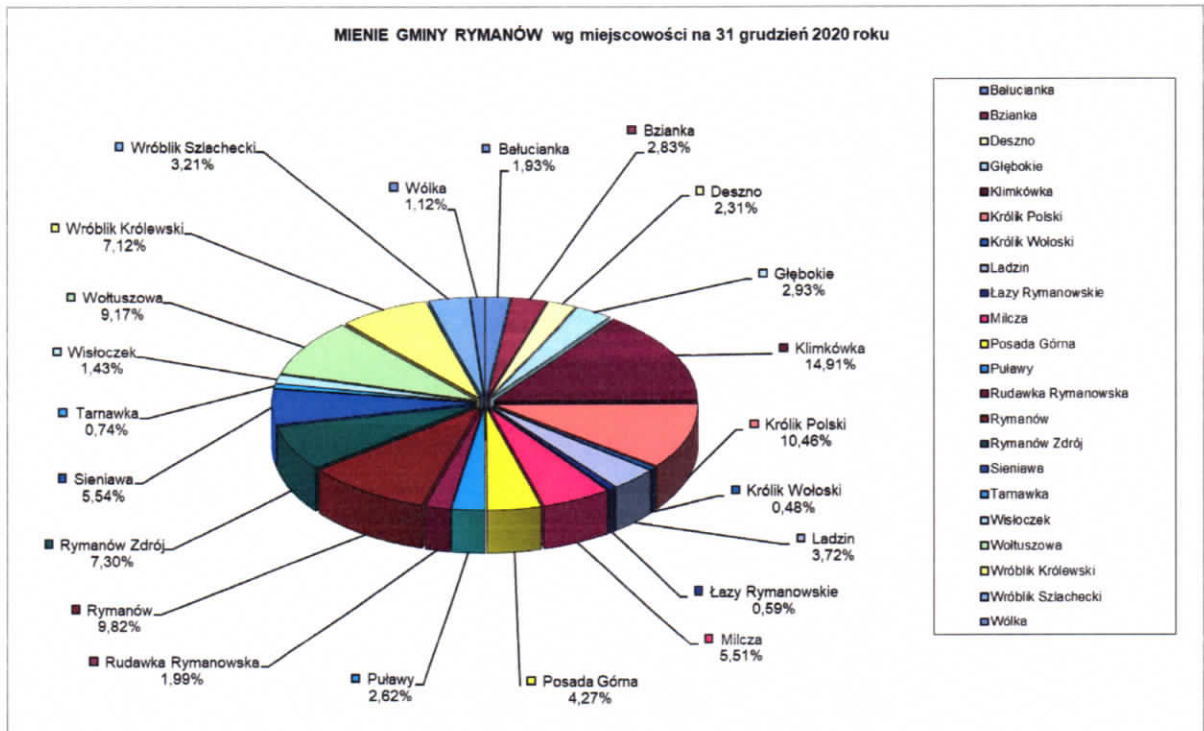
- w formie darowizny nabyliśmy działki będące własnością osób prywatnych o łącznej powierzchni **0,0546 ha**, z przeznaczeniem pod drogi gminne,
- skomunalizowano **14** nieruchomości o łącznej powierzchni **1,9256 ha**, w tym 1 nieruchomość o powierzchni 0,6506 ha stanowiącą udział we współwłasności z osobami fizycznymi,
- przekazano w trwały zarząd nieruchomość gruntową zabudowaną kortami tenisowymi wraz z zapleczem oraz szaletami publicznymi w Rymanowie-Zdroju o powierzchni 0,4167 ha na rzecz Gminnego Ośrodka Sportu i Rekreacji w Rymanowie na ich działalność statutową,
- przekazano w trwały zarząd nieruchomość gruntową zabudowaną kompleksem basenów wraz z infrastrukturą towarzyszącą położoną w Rymanowie-Zdroju o powierzchni 1,7936 ha na rzecz Gminnego Ośrodka Sportu i Rekreacji w Rymanowie na ich działalność statutową,
- przekazano w trwały zarząd nieruchomości gruntowe położone w Sieniawie o powierzchni 0,1514 ha na rzecz jednostki organizacyjnej Gminy Rymanów na ich działalność statutową,
- ustanowiono odpłatnie służebności drogowe na nieruchomościach gminnych położonych w Klimkówce oraz Rymanowie,
- przekazano w nieodpłatne użyczenie nieruchomość zabudowaną budynkami domu kultury i kina w Rymanowie na rzecz Gminnego Ośrodka Kultury w Rymanowie z przeznaczeniem na ich działalność statutową.

Dodatkowe informacje o zmianach w stanie mienia komunalnego w okresie objętym informacją przedstawiają załączone tabele nr 2, 4, 5, 6, 7, 8, 9, 10.

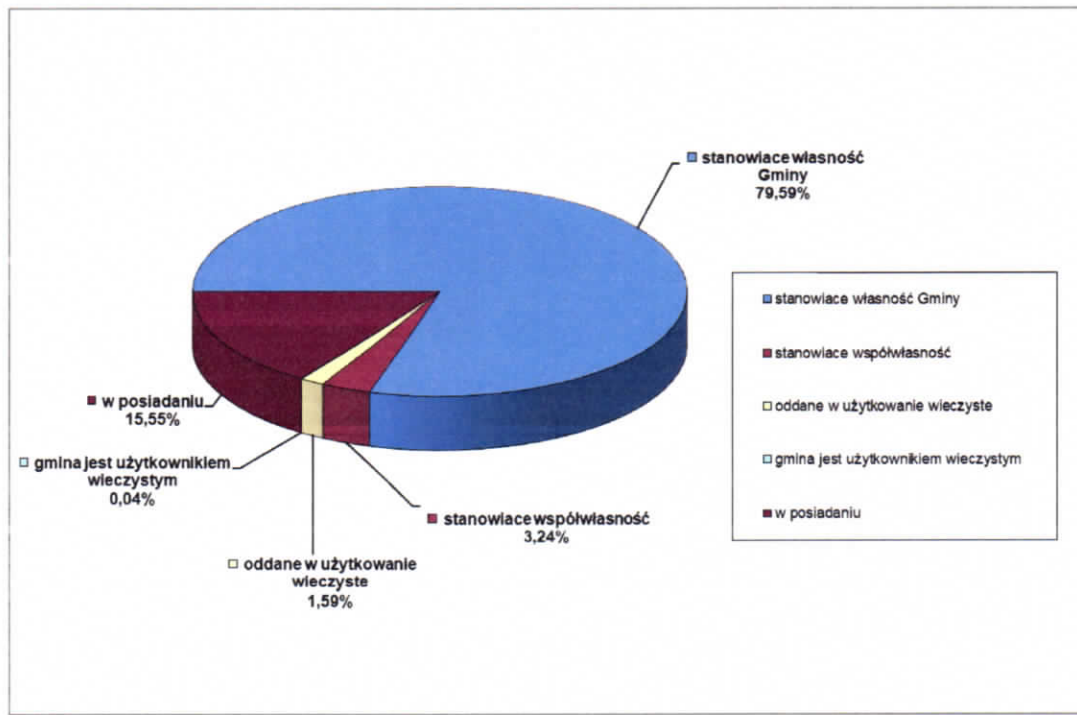
Tab. 2. Wykaz działek gminnych o uregulowanym stanie prawnym wg miejscowości na dzień 31 grudzień 2020r.

Lp.	Miejscowość	Powierzchnia w ha	Zmiany w okresie sprawozdawczym
1	Bałucianka	15,5794	-0,3333
2	Bzianka	22,8372	-0,8027
3	Deszno	18,6501	-0,0170
4	Głębokie	23,5954	-0,0369
5	Klimkówka	120,2944	-0,5602
6	Królik Polski	84,3437	-0,1900
7	Królik Wołoski	3,9000	0,0000
8	Ladzin	29,9961	0,0000
9	Łazy Rymanowskie	4,7600	0,0000
10	Milcza	44,4169	-4,2970
11	Posada Górna	34,4759	-0,0473
12	Puławy	21,1663	0,0000
13	Rudawka Rymanowska	16,0131	-0,0435
14	Rymanów	79,2029	-1,3631
15	Rymanów Zdrój	58,8859	-0,0082
16	Sieniawa	44,6742	0,0316
17	Tarnawka	5,9800	0,7000
18	Wisloczek	11,5228	0,0000
19	Woltuszowa	73,9740	0,0000
20	Wróblík Królewski	57,4667	0,0000
21	Wróblík Szlachecki	25,8575	-0,0738
22	Wólka	9,0456	0,0000
23	Zawoje	0,0000	0,0000
	Ogółem :	806,6381	-7,0414

Rys.2. Struktura działek gminnych o uregulowanym stanie prawnym wg miejscowości na dzień 31 grudzień 2020r.



Rys.3. Struktura gruntów Gminy Rymanów z podziałem na typ własności



Tab. 3. Podział użytków gruntowych wg Rozporządzenia w sprawie ewidencji gruntów i budynków na dzień 31 grudzień 2020r.

Podział użytków gruntowych wg Rozporządzenia w sprawie ewidencji gruntów i budynków z dnia 29.03.2001r. Stan na 31.12.2020r.		Symbol użytku	Grunty stanowiące własność Gminy Rymanów (bez trwałego zarządu)	Grunty stanowiące własność Gminy Rymanów oddane w trwały zarząd	Grunty stanowiące współwłasność Gminy Rymanów	Grunty oddane w użytkowanie wieczyste	Grunty których Gmina Rymanów jest użytkownikiem wieczystym	Grunty będące we władaniu Gminy Rymanów	Razem	
Powierzchnia w ha										
Grunty rolne	Użytki rolne	grunty orne	R	100,3037	0,9741	10,3368	2,1389	15,5885	129,3420	
		sady	S	2,9664					2,9664	
		łąki trwałe	L	77,2292	0,2300	0,9546	0,9574	4,8501	84,2213	
		pastwiska trwałe	Ps	104,3362	0,8000	12,5599	0,5901	0,3133	17,8951	136,4946
		grunty rolne zabudowane	Br	1,1661		0,2669	0,2478		0,0652	1,7460
		grunty pod stawami	Wsr	0,0430						0,0430
		grunty pod rowami	W	16,2132		0,1666			6,1888	22,5686
		grunty zadrzewione i zakrzewione na użytkach rolnych	Lzr	3,1360		1,7800			2,3762	7,2922
	nieużytki	N	1,7007		0,0800			4,7557	6,5364	
Grunty leśne		las	Ls	128,9256	0,0059	1,4400	0,0648	34,5146	164,9509	
		grunty zadrzewione i zakrzewione	Lz	7,5512	0,1800	1,1657		5,5325	14,4294	
Grunty zabudowane i zakrzewione		tereny mieszkaniowe	B	1,0520	0,0896	0,3985	0,4256	0,0166	1,9823	
		tereny przemysłowe	Ba	0,5214	1,1036		7,4417	0,0513	9,1180	
		inne tereny zabudowane	Bi	12,5036	4,8635	0,0462	3,2194		20,6327	
		zurbanizowane tereny niezabudowane lub w trakcie zabudowy	Bp	0,4798			0,0100		0,4898	
		tereny rekreacyjno-wypoczynkowe	Bz	23,6092	4,9481			0,6800	29,2373	
		użytki kopalne	K						0,0000	
	tereny komunikacyjne	drogi	dr	258,1241		1,7054	0,0675	0,0900	52,6324	312,6194
		tereny kolejowe	Tk							0,0000
inne tereny komunikacyjne		Ti	0,6272	0,0233					0,6505	
	grunty przeznaczone pod budowę dróg publicznych lub linii kolejowych	Tp							0,0000	
Grunty pod wodami		grunty pod morskimi wodami wewnętrznymi	Wm						0,0000	
		grunty pod wodami powierzchniowymi płynącymi	Wp	5,5493				2,8779	8,4272	
		grunty pod wodami powierzchniowymi stojącymi	Ws	0,1459					0,1459	
Tereny różne		Tr	0,7691					0,4700	1,2391	
Razem			746,9529	13,2181	30,9006	15,1632	0,4033	148,4949	955,1330	

Tab.4. Wykaz zbytych nieruchomości w formie sprzedaży, regulacji stanu prawnego dróg wojewódzkich, przekształcenia prawa użytkowania wieczystego gruntu w prawo własności, uchylecia decyzji komunalizacyjnych, zwrotu wywłaszczonych nieruchomości w 2020r.

Lp.	Miejscowość	Ilość działek	Powierzchnia (ha)
1.	Bałucianka	3	0,3331
2.	Bzianka	1	0,3798
3.	Deszno	1	0,0200
4.	Głębokie	1	0,0440
5.	Klimkówka	5	0,5648
6.	Królik Polski	2	0,1900
7.	Milcza	7	4,2390
8.	Posada Górna	1	0,0473
9.	Rudawka Rymanowska	1	0,0435
10.	Rymanów	8	2,4162
11.	Rymanów-Zdrój	1	0,0082
12.	Sieniawa	1	0,0200
13.	Wróblak Szlachecki	2	0,0738
	Razem:	34	8,3797

Tab. 5. Wykaz sprzedanych budynków, mieszkań i lokali użytkowych w 2020r.

Lp.	Miejscowość	Ilość	Powierzchnia użytkowa (m2)
1	Rymanów	1	30,98
	Razem:	1	30,98

Tab.6. Wykaz nabytych nieruchomości w formie komunalizacji w 2020r.

Lp.	Miejscowość	Ilość działek	Powierzchnia (ha)
1.	Bzianka	1	0,1725
2.	Rymanów	10	1,0531
3.	Tarnawka	3	0,7000
	Razem:	14	1,9256

Tab.7. Wykaz nabytych nieruchomości w formie zamiany w 2020r.

Lp.	Miejscowość	Ilość działek	Powierzchnia (ha)
1.	-----	-----	-----
	Razem:	0	0,0000

Tab.8. Wykaz nabytych nieruchomości w formie zakupu w 2020r.

Lp.	Miejscowość	Ilość działek	Powierzchnia (ha)
1.	-----	-----	-----
	Razem:	0	0,0000

Tab.9. Wykaz nabytych nieruchomości w pozostalej formie w 2020r.

Lp.	Miejscowość	Ilość działek	Powierzchnia (ha)
1.	Deszno	1	0,0030
2.	Sieniawa	3	0,0516
	Razem:	4	0,0546

Tab.10. Dodatkowe zmiany w ewidencji wynikłe np. pomiarów działek, podziałów, modernizacji ewidencji gruntów, itp. w 2020r.

Lp.	Miejscowość	Powierzchnia (ha)
1.	Bałucianka	-0,0002
2.	Bzianka	-0,5954
3.	Głębokie	0,0071
4.	Klimkówka	0,0046
5.	Milcza	-0,0580
	Razem:	-0,6419

2. Majątek ujęty w ewidencji księgowej pozostałych jednostek organizacyjnych

Gmina Rymanów posiada majątek, który jest ujęty w ewidencji księgowej pozostałych jednostek organizacyjnych, tj.:

- Zespół Ekonomiczno Administracyjny Szkół w Rymanowie,
- Zespoły Szkół Publicznych (Milcza, Posada Górna, Rymanów),
- Szkoły Podstawowe (Klimkówka, Królik Polski, Sieniawa, Wróblík Szlachecki),
- Gminny Żłobek w Rymanowie,
- Gminny Ośrodek Pomocy Społecznej w Rymanowie,
- Zakład Gospodarki Komunalnej w Rymanowie,
- Gminny Ośrodek Kultury w Rymanowie,
- Gminna Biblioteka Publiczna w Rymanowie,
- Samodzielny Publiczny Gminny Zakład Opieki Zdrowotnej w Rymanowie
- Gminny Ośrodek Sportu i Rekreacji w Rymanowie.

Zespół Ekonomiczno Administracyjny Szkół w Rymanowie oprócz swojej ewidencji księgowej prowadzi również ewidencję księgową wszystkich szkół na terenie Gminy Rymanów. Ponadto od października 2018 roku prowadzi ewidencję księgową nowo powstałej jednostki - Gminnego Żłobka w Rymanowie. Wartość majątku wg stanu na dzień 31 grudnia 2020 r. ujęta w ewidencji księgowej **ZEAS-u** stanowi łączną wartość księgową **43.867.435,61 zł** – wartość ta w stosunku do kwoty z poprzedniej informacji wzrosła o kwotę **765.989,72 zł** i jest to związane z: otrzymaniem w trwałą zarząd nieruchomości dla SP w Sieniawie, doposażeniem placu zabaw przy SP w Sieniawie o szachownicę plenerową, w ramach projektu PEdukacja do szkół w Klimkówce, Sieniawie, Posadzie Górnej, Rymanowie zakupiono tablety, tablice interaktywne, projektory, wyposażenie pracowni chemicznej, pomoce dydaktyczne do klasopracowni fizyki, roboty. W ramach projektu ERASMUS+ dla ZSP w Rymanowie zakupiono laptopy i kamery. W ramach projektów „Zdalna Szkoła” i „Zdalna Szkoła+” zakupiono sprzęt komputerowy dla szkół z terenu Gminy Rymanów. Otrzymano nieodpłatnie od NASK-Państwowy Instytut Badawczy szkolne zestawy multimedialne. Zakupiono również pomoce dydaktyczne i sprzęt do szkół (tablice interaktywne, meble, stoliki, krzesła, kserokopiarki, komputery, laptopy, drukarki, niszczarki). Ponadto zakupiono książki, zbiory biblioteczne, podręczniki z dotacji celowej

(klasy: I, IV, VII-SP) w Szkołach Podstawowych i Zespołach Szkół Publicznych, oraz oprogramowanie komputerowe dla szkół.

Wartość majątku ujęta w ewidencji księgowej **Gminnego Ośrodka Pomocy Społecznej** wg stanu na dzień 31 grudnia 2020r. wyniosła **874.730,68 zł** i zwiększyła się o kwotę **19.525,56 zł** w porównaniu do 31 grudnia 2019r. Związane jest to z zakupem: zestawów komputerowych wraz z oprogramowaniem, drukarki, oraz mebli.

Wartość majątku ujęta w ewidencji księgowej **Zakładu Gospodarki Komunalnej** wg stanu na dzień 31 grudnia 2020r. wyniosła **10.640.251,08 zł** i zwiększyła się o kwotę **363.962,73 zł** w porównaniu do 31 grudnia 2019r. Związane jest to m.in.: z modernizacją Oczyszczalni Ścieków, modernizacją pomp, wymianą urządzeń wentylacyjnych, remontem stacji TRAF0, zakupem Opla Movano, sprzedażą środków transportowych, zakupem nowego wyposażenia, likwidacją starego wyposażenia, zakupem oprogramowania komputerowego oraz likwidacją starego oprogramowania.

Wartość majątku ujęta w ewidencji księgowej **instytucji kultury (Gminnego Ośrodka Kultury, Gminnej Biblioteki Publicznej)** wg stanu na dzień 31 grudnia 2020r. wyniosła **13.116.218,49 zł** i zwiększyła się o **10.203.487,51 zł** w porównaniu do 31 grudnia 2019r. Związane jest to m.in. rozbudową, przebudową i nadbudową budynku Domu Kultury w Rymanowie, zakupem regałów magazynowych, koszy do segregacji śmieci, wieszaków do szatni, kontenera na odpady, termy elektrycznej, wózka do sprzątania, drukarki, głośnika przenośnego, mebli biurowych, gabloty na plakat informacyjny, centrali telefonicznej, szafki BHP, paneli świetlnych do Gminnego Ośrodka Kultury, zakupem komputerów wraz z oprogramowaniem, likwidacją zużytego sprzętu komputerowego, elektrośmieci oraz starego wyposażenia filii w Sieniawie, oraz zakupem zbiorów bibliotecznych do Gminnej Biblioteki Publicznej.

Wartość majątku ujęta w ewidencji księgowej **Samodzielnego Publicznego Gminnego Zakładu Opieki Zdrowotnej w Rymanowie** wg stanu na dzień 31 grudnia 2020r. wyniosła **3.701.005,90 zł** i zwiększyła się o **389.738,25 zł** w porównaniu do 31 grudnia 2019r. Związane jest to m.in. otrzymaniem na stan ewidencyjny budynku Ośrodka Zdrowia w Rymanowie-Zdroju, zakupem karetki, zakupem elektrokardiografu, aparatu do krioterapii oraz kardiografu.

Wartość majątku ujęta w ewidencji księgowej **Gminnego Ośrodka Sportu i Rekreacji w Rymanowie** wg stanu na dzień 31 grudnia 2020r. wyniosła **22.425.997,99 zł** i zwiększyła się o **16.540.210,73 zł** w porównaniu do 31 grudnia 2019r. Związane jest to m.in. otrzymaniem w

trwały zarząd nieruchomości zabudowanych: kompleksem basenów wraz z infrastrukturą towarzyszącą oraz wyposażeniem w Rymanowie-Zdroju; kortami tenisowymi wraz z zapleczem oraz szaletami publicznymi w Rymanowie-Zdroju, zamontowaniem stołów na placu zabaw w Rymanowie-Zdroju, zakupem kosiarki samojezdnej oraz samochodu Ford Transit.

Poniższa tabela i wykres przedstawia strukturę majątku jednostek organizacyjnych w układzie podmiotowym.

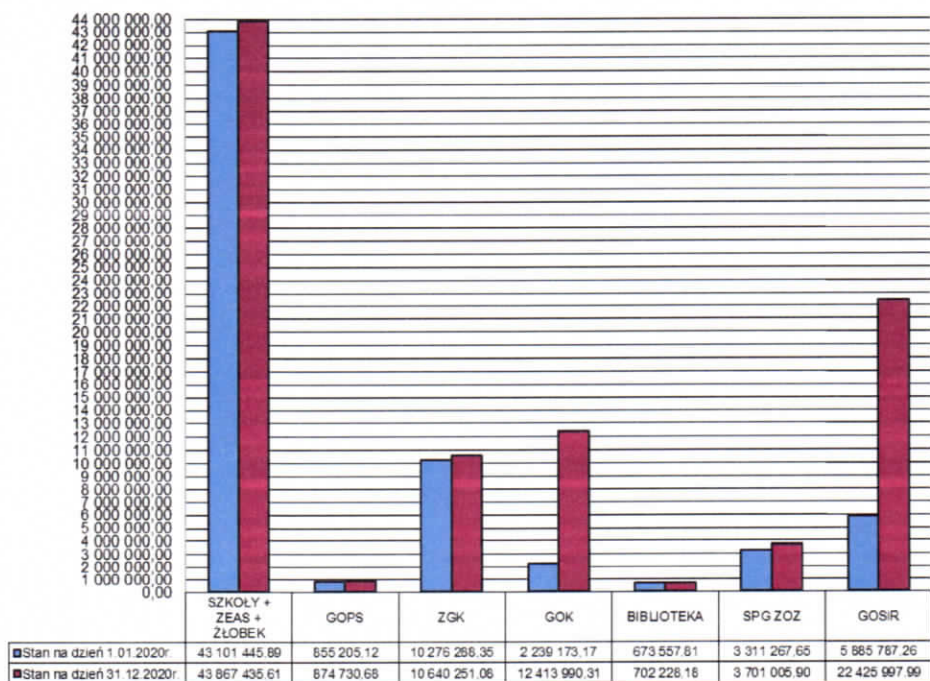
Tab.11. Struktura majątku pozostałych jednostek organizacyjnych w układzie podmiotowym

Lp.	Wyszczególnienie	Stan na dzień 01.01.2020 [brutto w zł]	Stan na dzień 31.12.2020 [brutto w zł]	Zmiana wartości (+/-)
				[4-3]
1	2	3	4	5
I	Rzeczowe i zrównoważone z innymi składniki majątku trwałego	66.090.993,99	94.337.137,53	28.246.143,54
1	Środki trwałe	58.100.090,07	85.360.398,46	27.260.308,39
1.1	Grunty	531.118,00	2.012.017,00	1.480.899,00
	w tym:			
	SZKOŁY + ZEAS + ZLOBEK	315.556,89	317.481,89	1.925,00
	ZGK	146.130,00	146.130,00	0,00
	GOPS	5.311,11	5.311,11	0,00
	GOK	0,00	12.300,00	12.300,00
	GOSiR	64.120,00	1.530.794,00	1.466.674,00
1.2	Budynki	39.539.887,85	52.195.591,76	12.655.703,91
	w tym:			
	SZKOŁY + ZEAS + ZLOBEK	29.817.217,95	29.817.217,95	0,00
	GOPS	518.669,67	518.669,67	0,00
	ZGK	1.272.324,72	1.272.324,72	0,00
	GOK	1.252.070,04	11.201.911,60	9.949.841,56
	GMINNA BIBLIOTEKA PUBLICZNA	0,00	0,00	0,00
	SPG ZOZ	2.123.531,26	2.292.081,26	168.550,00
	GOSiR	4.556.074,21	7.093.386,56	2.537.312,35
1.3	Obiekty inżynierii lądowej i wodnej	12.371.020,85	23.228.792,86	10.857.772,01
	w tym:			
	SZKOŁY + ZEAS + ZLOBEK	5.951.523,45	5.953.523,45	2.000,00
	GOPS	0,00	0,00	0,00
	ZGK	5.434.777,43	5.491.872,71	57.095,28
	GOK	0,00	50.700,02	50.700,02
	GMINNA BIBLIOTEKA PUBLICZNA	0,00	0,00	0,00
	SPG ZOZ	6.200,00	6.200,00	0,00
	GOSiR	978.519,97	11.726.496,68	10.747.976,71
1.4	Kotły i maszyny energetyczne	107.884,12	107.884,12	0,00
	w tym:			

	SZKOŁY+ ZEAS + ŻLOBEK	88.275,00	88.275,00	0,00
	ZGK	13.705,12	13.705,12	0,00
	SPG ZOZ	5.904,00	5.904,00	0,00
1.5	Maszyny, urządzenia i aparaty ogólnego zastosowania	319.623,87	347.997,18	28.373,31
	w tym:			
	SZKOŁY + ZEAS + ŻLOBEK	124.512,93	124.512,93	0,00
	GOPS	26.444,50	26.444,50	0,00
	ZGK	126.154,91	170.742,75	44.587,84
	GOK	42.511,53	26.297,00	-16.214,53
	GMINNA BIBLIOTEKA PUBLICZNA	0,00	0,00	0,00
	SPG ZOZ	0,00	0,00	0,00
	GOSiR	0,00	0,00	0,00
1.6	Specjalistyczne maszyny , urządzenia i aparaty	572.236,16	584.236,16	12.000,00
	w tym:			
	SZKOŁY + ZEAS + ŻLOBEK	52.914,02	52.914,02	0,00
	GOPS	0,00	0,00	0,00
	ZGK	519.322,14	519.322,14	0,00
	GOK	0,00	0,00	0,00
	GMINNA BIBLIOTEKA PUBLICZNA	0,00	0,00	0,00
	SPG ZOZ	0,00	0,00	0,00
	GOSiR	0,00	12.000,00	12.000,00
1.7	Urządzenia techniczne	437.924,49	707.445,13	269.520,64
	w tym:			
	SZKOŁY + ZEAS + ŻLOBEK	0,00	0,00	0,00
	GOPS	3.936,00	3.936,00	0,00
	ZGK	141.857,21	354.562,85	212.705,64
	GOK	107.778,02	148.778,02	41.000,00
	GMINNA BIBLIOTEKA PUBLICZNA	0,00	0,00	0,00
	SPG ZOZ	140.689,49	140.689,49	0,00
	GOSiR	43.663,77	59.478,77	15.815,00
1.8	Środki transportu	2.169.851,11	2.418.389,74	248.538,63
	w tym:			
	SZKOŁY + ZEAS + ŻLOBEK	0,00	0,00	0,00
	GOPS	0,00	0,00	0,00
	ZGK	2.070.777,30	2.090.285,43	19.508,13
	GOK	0,00	0,00	0,00
	GMINNA BIBLIOTEKA PUBLICZNA	0,00	0,00	0,00
	SPG ZOZ	99.073,81	273.676,81	174.603,00
	GOSiR	0,00	54.427,50	54.427,50
1.9	Narzędzia, przyrządy, ruchomości i wyposażenie	2.050.543,62	3.758.044,51	1.707.500,89
	w tym:			
	SZKOŁY + ZEAS + ŻLOBEK	567.160,39	567.160,39	0,00
	GOPS	12.189,30	12.189,30	0,00
	ZGK	102.078,34	102.078,34	0,00
	GOK	367.083,16	411.052,68	43.969,52
	GMINNA BIBLIOTEKA PUBLICZNA	0,00	0,00	0,00
	SPG ZOZ	918.403,09	964.988,34	46.585,25
	GOSiR	83.629,34	1.700.575,46	1.616.946,12
2	Wyposażenie w użytkowaniu	6.745.748,11	7.655.993,51	910.245,40
	w tym:			

	SZKOLY + ZEAS + ŻLOBEK	5.347.012,65	6.023.207,14	676.194,49
	GOPS	256.341,97	274.277,37	17.935,40
	ZGK	408.734,62	440.933,74	32.199,12
	GOK	447.234,76	540.455,33	93.220,57
	GMINNA BIBLIOTEKA PUBLICZNA	128.624,14	130.260,91	1.636,77
	SPG ZOZ	0,00	0,00	0,00
	GOSiR	157.799,97	246.859,02	89.059,05
3	Inwestycje rozpoczęte	0,00	0,00	0,00
4	Zbiory biblioteczne	1.245.155,81	1.320.745,56	75.589,75
	w tym:			
	SZKOLY + ZEAS + ŻLOBEK	700.222,14	748.778,29	48.556,15
	GMINNA BIBLIOTEKA PUBLICZNA	544.933,67	571.967,27	27.033,60
II	Wartości niematerialne i prawne	251.731,26	288.502,22	36.770,96
	w tym:			
	SZKOLY + ZEAS + ŻLOBEK	137.050,47	174.364,55	37.314,08
	GOPS	32.312,57	33.902,73	1.590,16
	ZGK	40.426,56	38.293,28	- 2.133,28
	GOK	22.495,66	22.495,66	0,00
	GMINNA BIBLIOTEKA PUBLICZNA	0,00	0,00	0,00
	SPG ZOZ	17.466,00	17.466,00	0,00
	GOSiR	1.980,00	1.980,00	0,00
III	Długoterminowe aktywa finansowe	0,00	0,00	0,00
	OGÓLEM	66.342.725,25	94.625.639,75	28.282.914,50

Rys.4. Strukturę majątku jednostek organizacyjnych w układzie podmiotowym



3. *Udziały Gminy Rymanów w obcych podmiotach gospodarczych*

Gmina Rymanów nie posiada udziałów w obcych podmiotach gospodarczych.

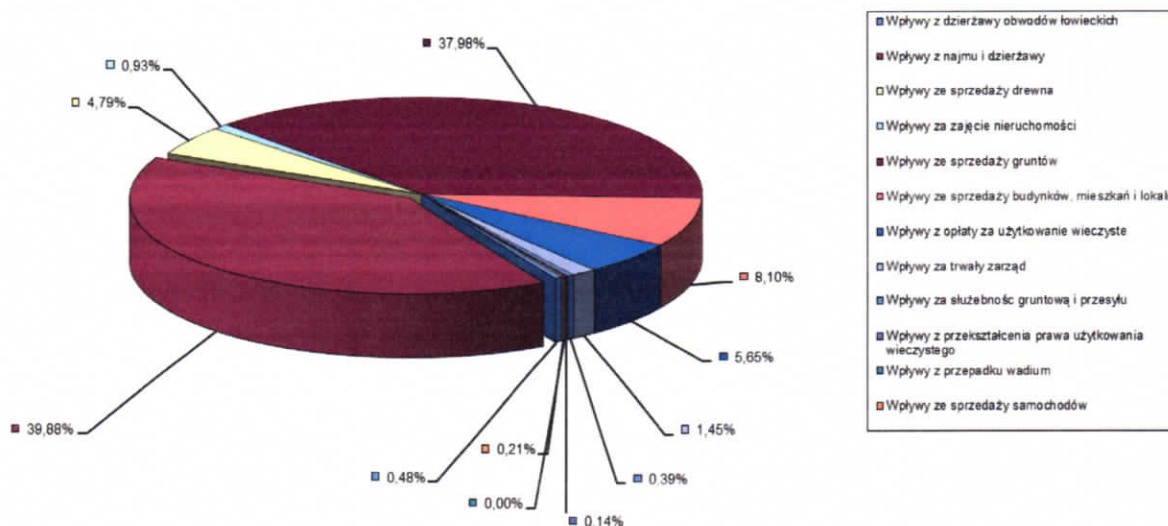
4. *Dochody z mienia*

Urząd Gminy Rymanów z tytułu wykonywania praw własności i innych praw majątkowych w okresie objętym informacją uzyskał dochody w kwocie **1.372.017,11 zł**.

Tab.12. Dochody uzyskane z tytułu wykonania praw własności i innych praw przez Urząd Gminy Rymanów

Lp.	Rodzaj dochodu	Wykonanie za okres 2019r.	Wykonanie za okres 2020r.	Struktura [%] 2020/2019
1.	Wpływy z dzierżawy obwodów łowieckich	6.087,80	6.542,74	107,47
2.	Wpływy z najmu i dzierżawy	564.944,18	547.203,24	96,86
3.	Wpływy ze sprzedaży drewna	91.850,40	65.679,59	71,51
4.	Wpływy ze sprzedaży gruntów	624.367,00	521.121,35	83,46
5.	Wpływy ze sprzedaży budynków, mieszkań i lokali	257.000,00	111.200,00	43,27
6.	Wpływy z opłaty za użytkowanie wieczyste	64.698,91	77.514,14	119,81
7.	Wpływy z przekształcenia prawa użytkowania wieczystego	6.649,02	1.886,58	28,37
8.	Wpływy za trwałe zarząd	778,63	19.949,03	2.562,07
9.	Wpływy za służebność gruntową i przesylu	0,00	5.350,00	-
10.	Wpływy za zajęcie nieruchomości	4.765,47	12.705,06	266,61
11.	Wpływy z przepadku wadium	0,00	0,00	-
12.	Wpływy ze sprzedaży samochodów	5.840,00	2.865,38	49,06
	Razem	1.626.981,41	1.372.017,11	84,33

Rys.5. Dochody uzyskane z tytułu wykonania praw własności i innych praw przez Urząd Gminy Rymanów w 2020r.

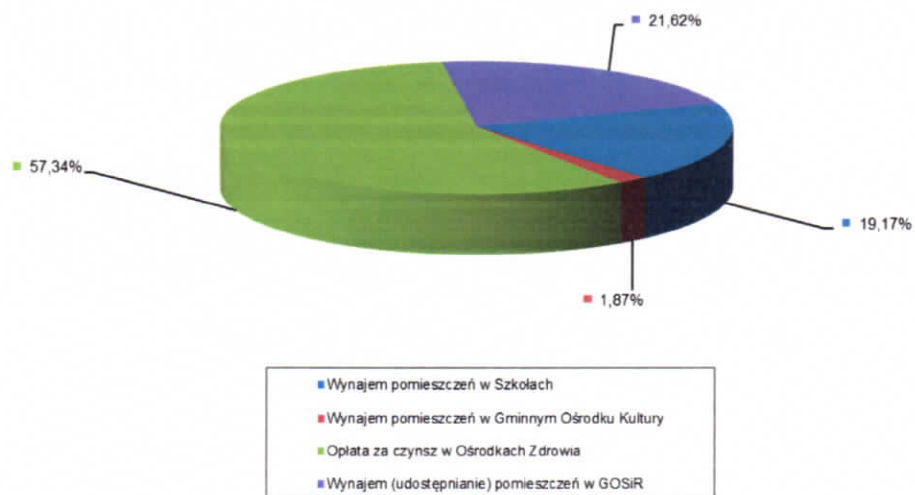


Dochody uzyskane z tytułu wykonania praw własności i innych praw majątkowych przez **pozostałe jednostki organizacyjne** w okresie objętym informacją przedstawia poniższa tabela nr 13.

Tab.13. Dochody uzyskane z tytułu wykonania praw własności i innych praw przez pozostałe jednostki organizacyjne

Lp.	Rodzaj dochodu	Wykonanie za okres 2019r.	Wykonanie za okres 2020r.	Struktura [%] 2020/2019
1	Wynajem pomieszczeń w Szkołach	25.832,76	26.588,36	102,92
2	Wynajem pomieszczeń w Gminnym Ośrodku Kultury	3.953,89	2.592,50	65,57
3	Opłata za czynsz w Ośrodkach Zdrowia	82.942,38	79.523,63	95,88
4	Wynajem (udostępnianie) pomieszczeń w GOSiR	0,00	29.977,55	-
	Razem	112.729,03	138.682,04	123,02

Rys.6. Dochody uzyskane z tytułu wykonania praw własności i innych praw przez pozostałe jednostki organizacyjne w 2020r.



BURMISTRZ GMINY
Włodzisław Farbaniec