

# Zarządzenie nr 44/2020 Burmistrza Gminy Rymanów Z DNIA 27 MARCA 2020 ROKU

## w sprawie przedstawienia informacji o stanie mienia jednostki samorządu terytorialnego

Na podstawie art.30 ust. 2 pkt.4 ustawy z dnia 8 marca 1990 r. o samorządzie gminnym (tj. Dz.U. z 2019 r., poz.506 ze zm.) i art. 267 ustawy z dnia 27 sierpnia 2009 r. o finansach publicznych (tj. Dz. U. z 2019 r. poz. 869 ze zm.)

**Burmistrz Gminy Rymanów zarządza, co następuje :**

### § 1

Przedstawia się Radzie Miejskiej w Rymanowie informację o stanie mienia Gminy Rymanów, o której mowa w art. 267 ust 1 pkt 3 ustawy o finansach publicznych w brzmieniu Załącznika do niniejszego Zarządzenia.

### § 2

Zarządzenie wchodzi w życie z dniem podjęcia.

  
BURMISTRZ GMINY  
Wojciech Farbaniec

**BURMISTRZ GMINY RYMANÓW**



**INFORMACJA O STANIE MIENIA  
KOMUNALNEGO  
GMINY RYMANÓW  
ZA OKRES  
01.01.2019 – 31.12.2019**

**RYMANÓW 2020**

## ***SPIS TREŚCI***

WSTĘP .....	3
1. Majątek ujęty w ewidencji księgowej Urzędu Gminy Rymanów .....	4
2. Majątek ujęty w ewidencji księgowej pozostałych jednostek organizacyjnych .....	15
3. Udziały Gminy Rymanów w obcych podmiotach gospodarczych .....	20
4. Dochody z mienia.....	20

## **WSTĘP**

Przedkładana Informacja o stanie mienia komunalnego Gminy Rymanów obejmuje zestaw danych o majątku Gminy Rymanów według stanu na dzień 31 grudnia 2019 roku.

Układ informacji zgodny jest z zapisami art. 267 pkt 1 ustawy z dnia 27 sierpnia 2009 r. o finansach publicznych (t.j. Dz.U.2019.869 z późn. zm.).

Informacja zawiera:

- dane o przysługujących Gminie Rymanów prawach własności,
- dane o innych niż własność prawach majątkowych (w tym dane o ograniczonych prawach rzeczowych, użytkowaniu wieczystym, udziałach w spółkach, akcjach oraz o posiadaniu),
- dane o zmianach w stanie mienia komunalnego, w stosunku do danych wykazanych w poprzedniej edycji informacji,
- dane o dochodach uzyskanych z tytułu wykonywania prawa własności i innych praw majątkowych oraz z wykonywania posiadania,
- inne dane i informacje o zdarzeniach mających wpływ na stan mienia.

Informację sporządzono w oparciu o dane przekazane przez jednostki organizacyjne Gminy Rymanów, tj.:

- Urząd Gminy Rymanów,
- Zespół Ekonomiczno Administracyjny Szkół w Rymanowie,
- Zespoły Szkół Publicznych,
- Szkoły Podstawowe,
- Gminny Żłobek w Rymanowie,
- Gminny Ośrodek Pomocy Społecznej w Rymanowie,
- Zakład Gospodarki Komunalnej w Rymanowie,
- Gminny Ośrodek Kultury w Rymanowie,
- Gminną Bibliotekę Publiczną w Rymanowie,
- Samodzielny Publiczny Gminny Zakład Opieki Zdrowotnej w Rymanowie,
- Gminny Ośrodek Sportu i Rekreacji w Rymanowie.

Informację opracowano w celu przedłożenia jej wraz ze sprawozdaniem rocznym z wykonania budżetu Gminy Rymanów za rok 2019 Radzie Miejskiej w Rymanowie.

## ***1. Majątek ujęty w ewidencji księgowej Urzędu Gminy Rymanów***

### ***1.1. Majątek Urzędu Gminy Rymanów***

Ogólna wartość ewidencyjna środków trwałych, przedmiotów będących wyposażeniem obiektów budowlanych, wartości niematerialnych i prawnych ujętych w ewidencji księgowej Urzędu Gminy Rymanów wynosi **180.802.088,43 zł**. Wartość majątku wg stanu na dzień 31 grudnia 2019 r. zwiększyła się o kwotę **20.475.682,66 zł** w porównaniu do 31 grudnia 2018 roku.

Związane jest to między innymi z:

- nabyciem nieruchomości w wyniku komunalizacji, darowizny, zakupu, itp.
- zbyciem nieruchomości gminnych,
- przekazaniem nieruchomości gruntowych zabudowanych w wraz z wyposażeniem w trwały zarząd na rzecz Gminnego Ośrodka Sportu i Rekreacji w Rymanowie,
- adaptacją pomieszczeń domu ludowego w Posadzie Górnej na świetlicę i izbę regionalną,
- budową instalacji fotowoltaicznej, wiatrowej i odgromowej na terenie Oczyszczalni Ścieków w Rymanowie,
- budową linii kablowej doziemnej przy ul. Mitkowskiego w Rymanowie,
- zakupem kosiarki samojezdnej dla potrzeb sołectwa Deszno,
- zakupem radarowego wyświetlacza prędkości w Rymanowie-Zdroju,
- otrzymaniem od Bieszczadzkiego Oddziału Straży Granicznej samochodu Volkswagen Transporter dla potrzeb OSP Sieniawa,
- sprzedażą samochodu strażackiego STAR,
- doposażeniem placów zabaw na terenie gminy,
- budową oświetlenia ulicznego na terenie gminy,
- wykonaniem nowych odcinków sieci kanalizacji sanitarnych oraz wodociągowych na terenie gminy,
- modernizacją i remontem dróg gminnych i wewnętrznych na terenie gminy,

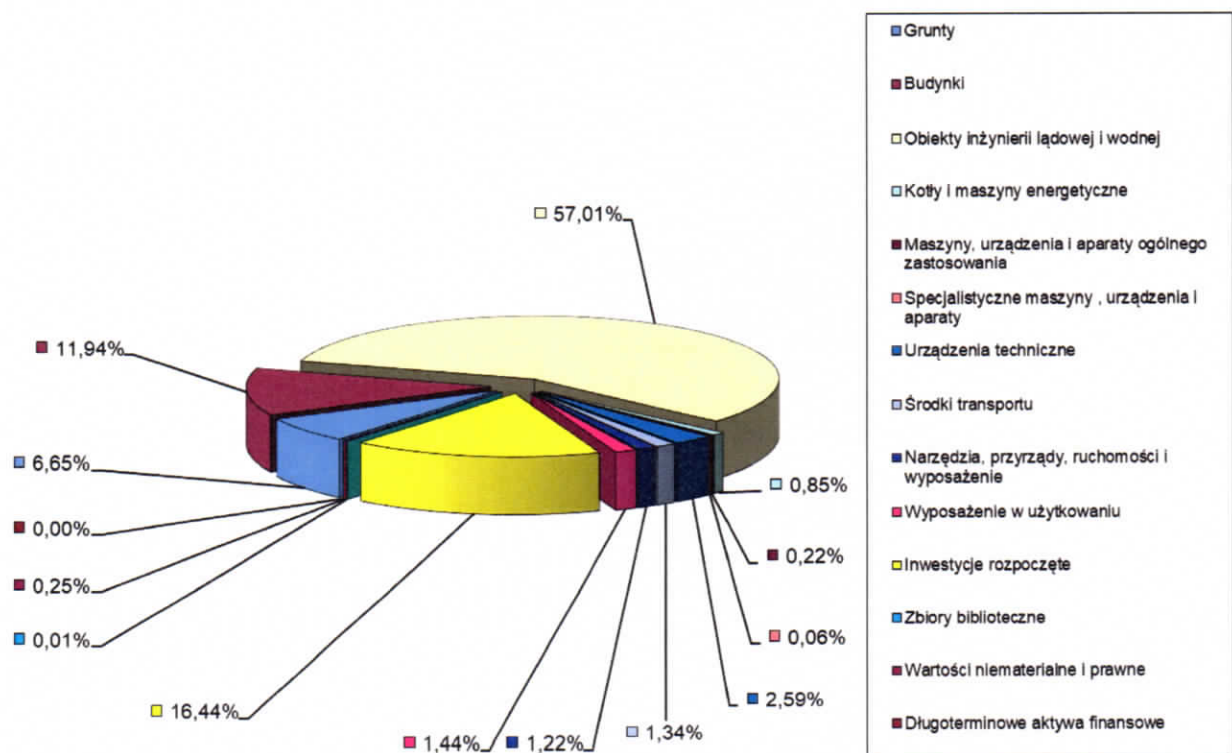
- likwidacją wyposażenia będącego na stanie Urzędu Gminy,
- zakupem urządzeń i wyposażenia dla Urzędu Gminy, domów ludowych, remiz strażackich,
- zakończeniem inwestycji rozbudowy, przebudowy i nadbudowy Domu Ludowego w Puławach wraz z utworzeniem czterech siłowni zewnętrznych na terenie gminy (Sieniawa, Rymanów-Zdrój – Deszno, Klimkówka, Wróblík Szlachecki),
- dalszą kontynuacją budowy lokalnej infrastruktury turystycznej i rekreacyjnej w Rymanowie-Zdroju,
- dalszą kontynuacją rozbudowy, przebudowy i nadbudowy budynku Domu Kultury Gminnego Ośrodka Kultury w Rymanowie,
- rozpoczęcie przebudowy (modernizacji) stadionu Ośrodka Kultury Fizycznej w Rymanowie wraz z niezbędną infrastrukturą,
- rozpoczęcie budowy przekrycia kortu tenisowego oraz rozbudowa odkrytych kortów tenisowych w Rymanowie-Zdroju,
- rozpoczęcie budowy fontanny wraz z komorą sterowniczą w Parku Zdrojowym w Rymanowie-Zdroju,
- rozpoczęciem realizacji projektu „Wsparcie energetyki rozproszonej wśród mieszkańców Gmin Jaśliska, Lesko, Rymanów”.

**Tab.1. Wartość majątku Urzędu Gminy Rymanów**

Lp.	Wyszczególnienie	Stan na dzień	Stan na dzień	Zmiana wartości
		01.01.2019 [brutto w zł]	31.12.2019 [brutto w zł]	(+/-) [5-4]
1	2	4	5	6
<b>I</b>	<b>Rzeczowe i zrównoważone z innymi składniki majątku trwałego</b>	<b>159.883.387,98</b>	<b>180.352.509,55</b>	<b>20.469.121,57</b>
<b>1</b>	<b>Środki trwałe</b>	<b>146.485.893,54</b>	<b>148.009.973,94</b>	<b>1.524.080,40</b>
1.1	Grunty	12.193.321,31	12.019.255,31	-174.066,00
1.2	Budynki	25.375.952,90	21.588.230,86	-3.787.722,04
1.3	Obiekty inżynierii lądowej i wodnej	99.362.450,19	103.074.913,89	3.712.463,70
1.4	Kotły i maszyny energetyczne	5.000,00	1.532.791,60	1.527.791,60
1.5	Maszyny, urządzenia i aparaty ogólnego zastosowania	389.816,40	389.816,40	0,00

1.6	Specjalistyczne maszyny , urządzenia i aparaty	101.426,08	115.426,08	14.000,00
1.7	Urządzenia techniczne	4.700.775,18	4.677.037,41	-23.737,77
1.8	Środki transportu	2.109.497,39	2.415.701,38	306.203,99
1.9	Narzędzia, przyrządy, ruchomości i wyposażenie	2.247.654,09	2.196.801,01	-50.853,08
<b>2</b>	<b>Wyposażenie w użytkowaniu</b>	<b>2.556.668,25</b>	<b>2.600.908,67</b>	<b>44.240,42</b>
<b>3</b>	<b>Inwestycje rozpoczęte</b>	<b>10.829.832,16</b>	<b>29.730.662,51</b>	<b>18.900.830,35</b>
<b>4</b>	<b>Zbiory biblioteczne</b>	<b>10.994,03</b>	<b>10.964,43</b>	<b>-29,60</b>
<b>II</b>	<b>Wartości niematerialne i prawne</b>	<b>443.017,79</b>	<b>449.578,88</b>	<b>6.561,09</b>
<b>III</b>	<b>Długoterminowe aktywa finansowe</b>	<b>0,00</b>	<b>0,00</b>	<b>0,00</b>
<b>OGÓLEM</b>		<b>160.326.405,77</b>	<b>180.802.088,43</b>	<b>20.475.682,66</b>

Rys.1. Struktura majątku Urzędu Gminy Rymanów wg stanu na dzień 31.12.2019r.



## **1.2. Grunty**

Na majątek Gminy Rymanów składają się nieruchomości gruntowe o powierzchni **813,6795 ha** o uregulowanym stanie prawnym, z tego:

- stanowiące własność Gminy – 766,3004 ha tj. 94,18 %
- stanowiące współwłasność – 30,2798 ha tj. 3,72 %
- oddane w użytkowanie wieczyste – 16,6960 ha tj. 2,05 %
- gmina jest użytkownikiem wieczystym – 0,4033 ha tj. 0,05 %.

W skład nieruchomości stanowiących własność Gminy wchodzi grunty:

- w zarządzie szkół – 12,2310 ha,
- pod ośrodkami kultury, OSP – 5,1363 ha,
- w zarządzie klubów sportowych, GOSiR – 11,8037 ha,
- pod budynkami mieszkalnymi wielorodzinnymi – 0,6852 ha,
- pod obiektami służącymi zaspakajaniu zbiorowych potrzeb społecznych – 3,1564 ha,
- pod budownictwo mieszkaniowe – 2,1470 ha.

Majątek gminy stanowią również grunty pod obiektami komunalnymi takimi jak: Zakład Gospodarki Komunalnej w Rymanowie, oczyszczalnia ścieków w Rymanowie, budynek po kotłowni komunalnej w Rymanowie Zdroju, budynek przepompowni w Klimkówce, budynek biurowy w Sieniawie.

W skład majątku Gminy wchodzi grunty leśne (w tym lasy mienia wiejskiego) stanowiące własność gminy położone w Bziance, Bałuciance, Desznie, Głębokiem, Klimkówce, Króliku Polskim, Łazach, Posadzie Górnej, Puławach, Rudawce Rymanowskiej, Rymanowie Zdroju, Sieniawie, Tarnawce, Wołuszowej i Wólce o łącznej powierzchni **165,0873 ha**, w tym o nieuregulowanym stanie prawnym o powierzchni **34,5146 ha**.

Gmina Rymanów posiada nieruchomości gruntowe pozostające w wieczystym użytkowaniu podmiotów gospodarczych na łączną powierzchnię **13,5533 ha**, pozostające w wieczystym użytkowaniu spółdzielni mieszkaniowej na łączną powierzchnię **0,3896 ha** oraz pozostające w wieczystym użytkowaniu osób fizycznych na łączną powierzchnię **2,7531 ha**.



Gmina Rymanów jest właścicielem **34** mieszkań położonych w Rymanowie, Rymanowie Zdroju, oraz we Wróbliku Szlacheckim.

Według ewidencji geodezyjnej gruntów i budynków Gmina Rymanów jest użytkownikiem lub administratorem gruntów będących w posiadaniu Skarbu Państwa o łącznej powierzchni **ok. 149,55 ha** na terenie Gminy Rymanów. Są to tereny będące we władaniu Gminy Rymanów, a stanowiące ulice, drogi osiedlowe, drogi dojazdowe do pól i siedlisk, rowy, lasy, tereny byłego mienia wiejskiego oraz tereny rolne o nieuregulowanym stanie prawnym podlegające komunalizacji z mocy prawa lub postępowania sądowego.

Gmina Rymanów ponadto posiada w swoich zasobach grunty które użycza lub wdzierżawia od osób prywatnych, instytucji o łącznej powierzchni 0,8518 ha. Są to tereny pod parkingi ogólnodostępne, place zabaw, ścieżki spacerowe, drogi dojazdowe, oświetlenie.

**W okresie od 01.01.2019r. do 31.12.2019r. na mieniu komunalnym dokonano następujących czynności:**

- w wyniku sprzedaży nieruchomości gruntowych w formie przetargu i formie bezprzetargowej ubyło **8,3518 ha**,
- w wyniku sprzedaży w drodze przetargu sprzedano dwie nieruchomości lokalowe o łącznej pow. użytkowej **97,76 m<sup>2</sup>** położone w Rymanowie,
- przekształcono prawo użytkowania wieczystego gruntów zabudowanych na cele mieszkaniowe w prawo własności tych gruntów dla nieruchomości położonych w Rymanowie o pow. **1,3336 ha** oraz położonej w obrębie Deszno o pow. **0,06 ha** na rzecz osób fizycznych oraz spółdzielni mieszkaniowej,
- w wyniku regulacji stanu prawnego dróg powiatowych w miejscowości Bałucianka ubyło **0,1166 ha**,
- w formie darowizny nabyliśmy działki będące własnością osób prywatnych o łącznej powierzchni **0,2929 ha**, z przeznaczeniem pod drogi gminne,
- uregulowano sędownie przez zasiedzenie stan prawny nieruchomości położonej w Rymanowie o pow. **0,0067 ha**,
- skomunalizowano **4** nieruchomości o łącznej powierzchni **0,6790 ha**, w tym 3

nieruchomości o łącznej powierzchni 0,3100 ha stanowiące udział we współwłasności z osobami fizycznymi,

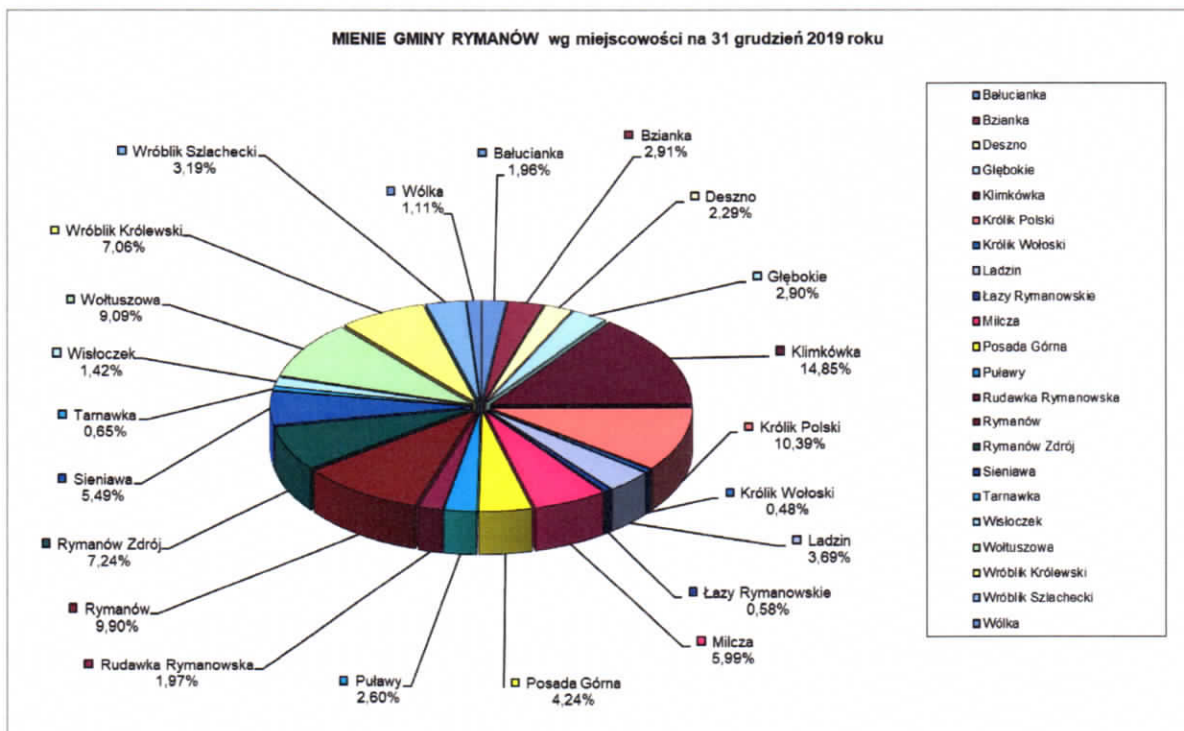
- nabyto działki pod drogę publiczną gminną (zrzeczenie się odszkodowania przez osoby fizyczne) położone w Rymanowie – Zdroju oraz w Klimkówce o łącznej powierzchni **0,0128 ha**,
- nabyto odpłatnie działki pod drogi o łącznej powierzchni **0,1048 ha** położone w Rymanowie,
- uregulowano stan prawny działki nr 619/5 położonej we Wróbliku Szlacheckim przez sądowe zniesienie współwłasności, w wyniku czego Gmina Rymanów stała się właścicielem całej nieruchomości,
- przekazano w trwałą zarząd nieruchomości gruntowe zabudowane: kortami tenisowymi wraz z budynkiem zaplecza socjalno-technicznego oraz skateparkiem w Rymanowie; boiskiem wielofunkcyjnym i placem zabaw w Rymanowie-Zdroju oraz hala sportowa w Sieniawie o łącznej powierzchni 1,1726 ha na rzecz Gminnego Ośrodka Sportu i Rekreacji w Rymanowie na ich działalność statutową,
- przekazano w nieodpłatne użyczenie nieruchomości zabudowaną budynkami po byłej przepompowni wody w Klimkówce o powierzchni 0,2222 ha na rzecz Polskiego Stowarzyszenia na rzecz Osób z Niepełnosprawnością Intelektualną Koło w Rymanowie z przeznaczeniem na ich działalność statutową,
- przekazano w nieodpłatne użyczenie część budynku domu ludowego w Milczy o pow. użytkowej 70,20 m<sup>2</sup> na rzecz Ochotniczej Straży Pożarnej w Milczy z przeznaczeniem na ich działalność statutową,
- przekazano w nieodpłatne użyczenie część budynku domu ludowego w Bziance o pow. użytkowej 32,38 m<sup>2</sup> na rzecz Stowarzyszenia na Rzecz Rozwoju Wsi Bzianka z przeznaczeniem na pomieszczenia tymczasowe dla biblioteki szkolnej.

Dodatkowe informacje o zmianach w stanie mienia komunalnego w okresie objętym informacją przedstawiają załączone tabele nr 2, 4, 5, 6, 7, 8, 9, 10.

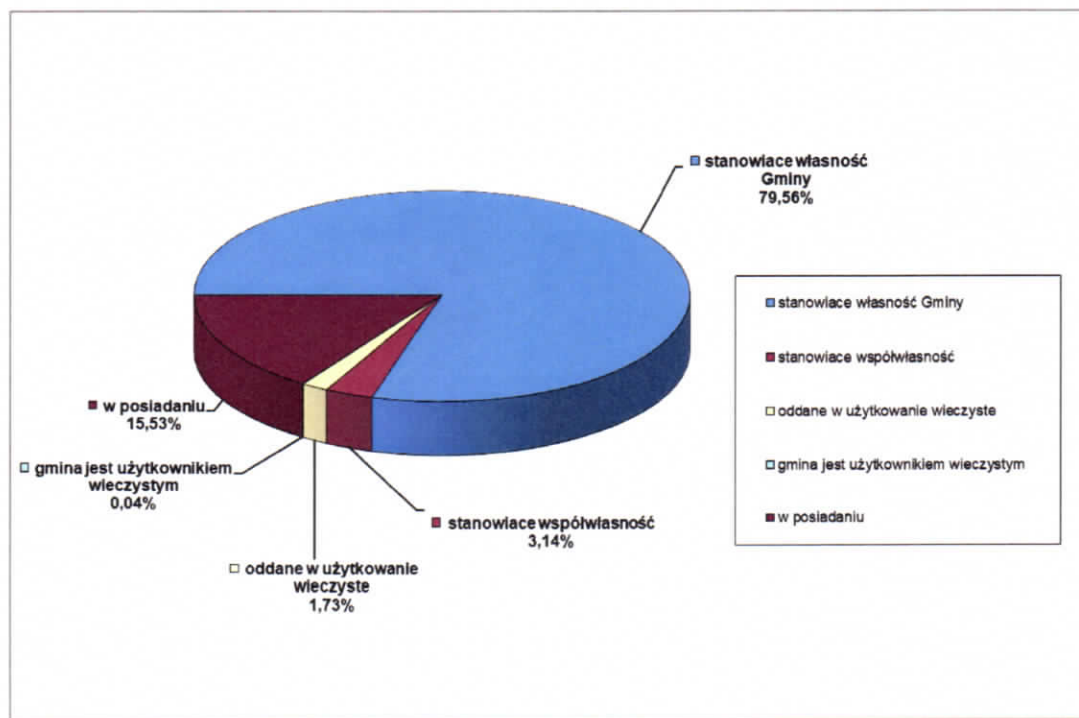
**Tab. 2. Wykaz działek gminnych o uregulowanym stanie prawnym wg miejscowości na dzień 31 grudzień 2019r.**

Lp.	Miejscowość	Powierzchnia w ha	Zmiany w okresie sprawozdawczym
1	Bałucianka	15,9127	-0,1203
2	Bzianka	23,6399	0,0000
3	Deszno	18,6671	-0,2500
4	Głębokie	23,6323	0,3202
5	Klimkówka	120,8546	-0,1298
6	Królik Polski	84, 5337	-0,6324
7	Królik Wołoski	3,9000	0,0000
8	Ladzin	29,9961	0,0309
9	Łazy Rymanowskie	4,7600	0,0000
10	Milcza	48,7139	-5,6700
11	Posada Górna	34,5232	0,0149
12	Puławy	21,1663	0,0000
13	Rudawka Rymanowska	16,0566	-0,1020
14	Rymanów	80,5660	-2,6446
15	Rymanów Zdrój	58,8941	0,0178
16	Sieniawa	44,6426	0,0734
17	Tarnawka	5,2800	0,0000
18	Wisloczek	11,5228	0,0000
19	Woltuszowa	73,9740	0,0000
20	Wróblík Królewski	57,4667	0,0000
21	Wróblík Szlachecki	25,9313	0,3690
22	Wólka	9,0456	0,0000
23	Zawoje	0,0000	0,0000
	<b>Ogółem :</b>	<b>813,6795</b>	<b>-8,7229</b>

Rys.2. Struktura działek gminnych o uregulowanym stanie prawnym wg miejscowości na dzień 31 grudzień 2019r.



Rys.3. Struktura gruntów Gminy Rymanów z podziałem na typ własności



**Tab. 3. Podział użytków gruntowych wg Rozporządzenia w sprawie ewidencji gruntów i budynków na dzień 31 grudzień 2019r.**

Podział użytków gruntowych wg Rozporządzenia w sprawie ewidencji gruntów i budynków z dnia 29.03.2001r.		Symbol użytku	Grunty stanowiące własność Gminy Rymanów (bez trwałego zarządu)	Grunty stanowiące własność Gminy Rymanów oddane w trwały zarząd	Grunty stanowiące współwłasność Gminy Rymanów	Grunty oddane w użytkowanie wieczyste	Grunty których Gmina Rymanów jest użytkownikiem wieczystym	Grunty będące we władaniu Gminy Rymanów	Razem		
Powierzchnia w ha											
Grunty rolne	Użytki rolne	grunty orne	R	103,8938	0,9604	9,6014	3,2781	15,7405	133,4742		
		sady	S	3,0091					3,0091		
		łąki trwałe	L	79,5638	0,2300	0,9546	1,3510	4,6351	86,7345		
		pastwiska trwałe	Ps	106,4476	0,7000	12,5799	0,5901	0,3133	18,3508	138,9817	
		grunty rolne zabudowane	Br	1,5046		0,2669	0,2478		0,0652	2,0845	
		grunty pod stawami	Wsr							0,0000	
		grunty pod rowami	W	13,0730		0,1666			5,3464	18,5860	
		grunty zadrzewione i zakrzewione na użytkach rolnych	Lzr	1,1302		1,7800			0,3752	3,2854	
	nieużytki	N	1,7007			0,0800		4,8700	6,6507		
Grunty leśne		lasy	Ls	129,0679		1,4400	0,0648	34,5146	165,0873		
		grunty zadrzewione i zakrzewione	Lz	9,1204	0,1800	1,1657		7,1325	17,5986		
Grunty zabudowane i zakrzewione	teren	tereny mieszkaniowe	B	1,1036		0,3985	0,4256	0,0166	1,9443		
		tereny przemysłowe	Ba	0,7436	1,1036		7,4417	0,0513	9,3402		
		inne tereny zabudowane	Bi	12,6159	4,8917	0,0462	3,2194		20,7732		
		zurbanizowane tereny niezabudowane lub w trakcie zabudowy	Bp	0,4798			0,0100		0,4898		
		tereny rekreacyjno-wypoczynkowe	Bz	25,8715	2,7563			0,6800	29,3078		
		użytki kopalne	K						0,0000		
		teren komunikacyjny	drogi	dr	255,9726		1,8000	0,0675	0,0900	53,3236	311,2537
			tereny kolejowe	Tk						0,0000	
inne tereny komunikacyjne	Ti		0,4446	0,0233				0,4679			
	grunty przeznaczone pod budowę dróg publicznych lub linii kolejowych	Tp						0,0000			
Grunty pod wodami		grunty pod morskimi wodami wewnętrznymi	Wm						0,0000		
		grunty pod wodami powierzchniowymi płynącymi	Wp	9,0648				3,9800	13,0448		
		grunty pod wodami powierzchniowymi stojącymi	Ws	0,1959					0,1959		
Tereny różne		Tr	0,4517					0,4700	0,9217		
<b>Razem</b>			<b>755,4551</b>	<b>10,8453</b>	<b>30,2798</b>	<b>16,6960</b>	<b>0,4033</b>	<b>149,5518</b>			

**Tab.4. Wykaz zbytych nieruchomości w formie sprzedaży, regulacji stanu prawnego dróg powiatowych, przekształcenia prawa użytkowania wieczystego gruntu w prawo własności w 2019r.**

Lp.	Miejscowość	Ilość działek	Powierzchnia (ha)
1.	Bałucianka	2	0,1166
2.	Deszno	2	0,2500
3.	Klimkówka	3	0,2500
4.	Królik Polski	1	0,6500
5.	Milcza	52	5,6700
6.	Posada Górna	1	0,0300
7.	Rudawka Rymanowska	2	0,1020
8.	Rymanów	15	2,7934
	<b>Razem:</b>	<b>78</b>	<b>9,8620</b>

**Tab. 5. Wykaz sprzedanych budynków, mieszkań i lokali użytkowych w 2019r.**

Lp.	Miejscowość	Ilość	Powierzchnia użytkowa (m2)
1	Rymanów	2	97,76
	<b>Razem:</b>	<b>2</b>	<b>97,76</b>

**Tab.6. Wykaz nabytych nieruchomości w formie komunalizacji w 2019r.**

Lp.	Miejscowość	Ilość działek	Powierzchnia (ha)
1.	Głębokie	3	0,3100
2.	Wróblak Szlachecki	1	0,3690
	<b>Razem:</b>	<b>4</b>	<b>0,6790</b>

**Tab.7. Wykaz nabytych nieruchomości w formie zamiany w 2019r.**

Lp.	Miejscowość	Ilość działek	Powierzchnia (ha)
1.	-----	-----	-----
	<b>Razem:</b>	<b>0</b>	<b>0,0000</b>

**Tab.8. Wykaz nabytych nieruchomości w formie zakupu w 2019r.**

Lp.	Miejscowość	Ilość działek	Powierzchnia (ha)
1.	Rymanów	2	0,1048
	<b>Razem:</b>	<b>2</b>	<b>0,1048</b>

Tab.9. Wykaz nabytych nieruchomości w pozostalej formie w 2019r.

Lp.	Miejscowość	Ilość działek	Powierzchnia (ha)
1.	Głębokie	3	0,0102
2.	Klimkówka	3	0,1202
3.	Posada Górna	3	0,0468
4.	Rymanów	5	0,0440
5.	Rymanów-Zdrój	6	0,0178
6.	Sieniawa	1	0,0734
	<b>Razem:</b>	<b>21</b>	<b>0,3124</b>

Tab.10. Dodatkowe zmiany w ewidencji wynikłe np. pomiarów działek, podziałów, itp. w 2019r.

Lp.	Miejscowość	Powierzchnia (ha)
1.	Bałucianka	-0,0037
2.	Królik Polski	0,0176
3.	Ladzin	0,0309
4.	Posada Górna	-0,0019
	<b>Razem:</b>	<b>0,0429</b>

## **2. Majątek ujęty w ewidencji księgowej pozostałych jednostek organizacyjnych**

Gmina Rymanów posiada majątek, który jest ujęty w ewidencji księgowej pozostałych jednostek organizacyjnych, tj.:

- Zespół Ekonomiczno Administracyjny Szkół w Rymanowie,
- Zespoły Szkół Publicznych (Milcza, Posada Górna, Rymanów),
- Szkoły Podstawowe (Klimkówka, Królik Polski, Sieniawa, Wróblík Szlachecki),
- Gminny Żłobek w Rymanowie,
- Gminny Ośrodek Pomocy Społecznej w Rymanowie,
- Zakład Gospodarki Komunalnej w Rymanowie,
- Gminny Ośrodek Kultury w Rymanowie,
- Gminna Biblioteka Publiczna w Rymanowie,
- Samodzielny Publiczny Gminny Zakład Opieki Zdrowotnej w Rymanowie
- Gminny Ośrodek Sportu i Rekreacji w Rymanowie.

Zespół Ekonomiczno Administracyjny Szkół w Rymanowie oprócz swojej ewidencji księgowej prowadzi również ewidencję księgową wszystkich szkół na terenie Gminy Rymanów. Ponadto od października 2018 roku prowadzi ewidencję księgową nowo powstałej jednostki - Gminnego Żłobka w Rymanowie. Wartość majątku wg stanu na dzień 31 grudnia 2019 r. ujęta w ewidencji księgowej **ZEAS-u** stanowi łączną wartość księgową **43.101.445,89 zł** – wartość ta w stosunku do kwoty z poprzedniej informacji wzrosła o kwotę **895.974,59 zł** i jest to związane z: doposażeniem placu zabaw przy Gminnym Żłobku w Rymanowie, wyposażeniem placu zabaw przy SP w Sieniawie, likwidacją sprzętu komputerowego niezdatnego do użytkowania w SP w Sieniawie oraz w SP we Wróblíku Szlacheckim, zakupem maszyny sprzątającej do ZSP w Rymanowie, w ramach projektów PEdukacja i PEmisja do szkół w Klimkówce, Sieniawie, Posadzie Górnej, Rymanowie oraz do ZEAS-u zakupiono komputery, laptopy, pomoce dydaktyczne do przedmiotów przyrodniczych, chemii, biologii, geografii, wózek na laptopy, roboty. Zakupiono pomoce dydaktyczne i sprzęt do szkół (tablica interaktywna, meble, stoliki, krzesła, kserokopiarki, drukarki, instrumenty muzyczne). Zakupiono ponadto książki, zbiory biblioteczne, podręczniki z dotacji celowej (klasy: III, VI-SP) w Szkołach Podstawowych i Zespołach Szkół Publicznych, oraz oprogramowanie komputerowe dla ZSP w Milczy, ZEAS-u.



Wartość majątku ujęta w ewidencji księgowej **Gminnego Ośrodka Pomocy Społecznej** wg stanu na dzień 31 grudnia 2019 r. wyniosła **855.205,12 zł** i zwiększyła się o kwotę **14.204,60 zł** w porównaniu do 31 grudnia 2018 r. Związane jest to z: zakupem zestawu komputerowego wraz z oprogramowaniem, notebooka – 2 szt., drukarki – 1 szt., tableta – 1 szt. oraz zasilacza UPS do serwera.

Wartość majątku ujęta w ewidencji księgowej **Zakładu Gospodarki Komunalnej** wg stanu na dzień 31 grudnia 2019 r. wyniosła **10.276.288,35 zł** i zwiększyła się o kwotę **563.213,28 zł** w porównaniu do 31 grudnia 2018r. Związane jest to m.in.: z modernizacją Oczyszczalni Ścieków, modernizacją pompy, zakupem walca, minikoparki, przyczepy oraz ciągnika, sprzedażą środków transportowych, zakupem nowego wyposażenia, zakupem rejestratora CELLO, zakupem oprogramowania komputerowego.

Wartość majątku ujęta w ewidencji księgowej **instytucji kultury (Gminnego Ośrodka Kultury, Gminnej Biblioteki Publicznej)** wg stanu na dzień 31 grudnia 2019 r. wyniosła **2.912.730,98 zł** i zwiększyła się o **38.321,48 zł** w porównaniu do 31 grudnia 2018r. Związane jest to m.in. przekazaniem na stan ewidencyjny Urzędu Gminy wyposażenia pozostającego na stanie hali sportowej w Sieniawie, zakupem mikrofonów i statywów, oświetlenia, zakupem zestawu mebli do Amfiteatru, zakupem szorowarki, odkurzacza, krzeseł, stołów, namiotu, zakupem stroi dla zespołów tanecznych oraz zakupu obuwia dla mażoretek, do Gminnego Ośrodka Kultury, zakupem regałów, szafy, lamy bibliotecznej, laptopa z czytnikiem kodów, tableta do obsługi bankowości elektronicznej oraz zbiorów bibliotecznych do Gminnej Biblioteki Publicznej.

Wartość majątku ujęta w ewidencji księgowej **Samodzielnego Publicznego Gminnego Zakładu Opieki Zdrowotnej w Rymanowie** wg stanu na dzień 31 grudnia 2019 r. wyniosła **3.311.267,65 zł** i zwiększyła się o **675.751,95 zł** w porównaniu do 31 grudnia 2018r. Związane jest to m.in. termomodernizacją budynku przychodni w Rymanowie, zakupem aparatu USG, zakupem systemu laboratoryjnego Prometeusz.

Wartość majątku ujęta w ewidencji księgowej nowo powstałej w roku 2019 jednostki organizacyjnej – **Gminnego Ośrodka Sportu i Rekreacji w Rymanowie** wg stanu na dzień 31 grudnia 2019 r. wyniosła **5.885.787,26 zł**. Związane jest to m.in. otrzymaniem w trwałą zarząd nieruchomości zabudowanych: halą sportową w Sieniawie, kortami tenisowymi i skateparkiem w Rymanowie oraz boiskiem wielofunkcyjnym w Rymanowie-Zdroju wraz z ich wyposażeniem. Ponadto zakupiono kasy fiskalne, telefony, router oraz zestaw komputerowy wraz z oprogramowaniem.

Poniższa tabela i wykres przedstawia strukturę majątku jednostek organizacyjnych w układzie podmiotowym.

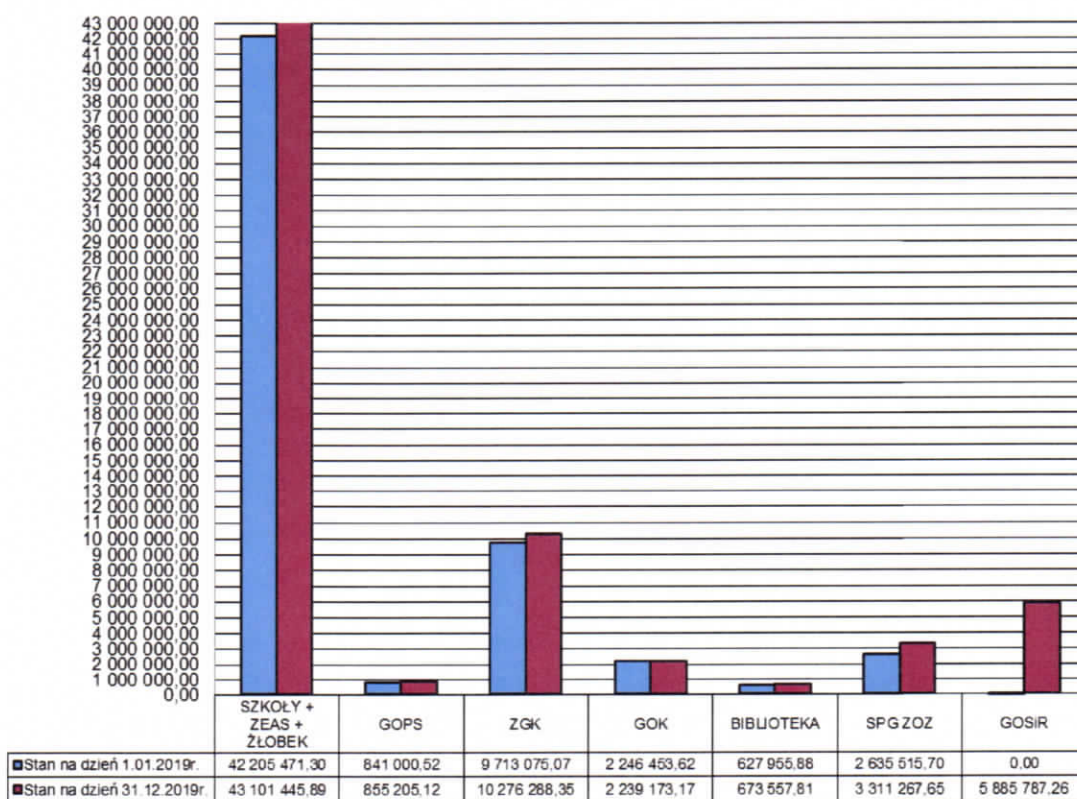
**Tab.11. Struktura majątku pozostałych jednostek organizacyjnych w układzie podmiotowym**

Lp.	Wyszczególnienie	Stan na dzień 01.01.2019 [brutto w zł]	Stan na dzień 31.12.2019 [brutto w zł]	Zmiana wartości (+/-)
				[4-3]
1	2	3	4	5
<b>I</b>	<b>Rzeczowe i zrównoważone z innymi składniki majątku trwałego</b>	<b>58.046.467,91</b>	<b>66.090.993,99</b>	<b>8.044.526,08</b>
<b>1</b>	<b>Środki trwałe</b>	<b>51.207.924,26</b>	<b>58.100.090,07</b>	<b>6.892.165,81</b>
<b>1.1</b>	<b>Grunty</b>	<b>466.998,00</b>	<b>531.118,00</b>	<b>64.120,00</b>
	w tym:			
	SZKOŁY + ZEAS + ŻŁOBEK	315.556,89	315.556,89	0,00
	ZGK	146.130,00	146.130,00	0,00
	GOPS	5.311,11	5.311,11	0,00
	GOSiR	0,00	64.120,00	64.120,00
<b>1.2</b>	<b>Budynki</b>	<b>34.408.527,69</b>	<b>39.539.887,85</b>	<b>5.131.360,16</b>
	w tym:			
	SZKOŁY + ZEAS + ŻŁOBEK	29.817.217,95	29.817.217,95	0,00
	GOPS	518.669,67	518.669,67	0,00
	ZGK	1.272.324,72	1.272.324,72	0,00
	GOK	1.252.070,04	1.252.070,04	0,00
	GMINNA BIBLIOTEKA PUBLICZNA	0,00	0,00	0,00
	SPG ZOZ	1.548.245,31	2.123.531,26	575.285,95
	GOSiR	0,00	4.556.074,21	4.556.074,21
<b>1.3</b>	<b>Obiekty inżynierii lądowej i wodnej</b>	<b>10.969.481,08</b>	<b>12.371.020,85</b>	<b>1.401.539,77</b>
	w tym:			
	SZKOŁY + ZEAS + ŻŁOBEK	5.870.186,99	5.951.523,45	81.336,46
	GOPS	0,00	0,00	0,00
	ZGK	5.093.094,09	5.434.777,43	341.683,34
	GOK	0,00	0,00	0,00
	GMINNA BIBLIOTEKA PUBLICZNA	0,00	0,00	0,00
	SPG ZOZ	6.200,00	6.200,00	0,00
	GOSiR	0,00	978.519,97	978.519,97
<b>1.4</b>	<b>Kotły i maszyny energetyczne</b>	<b>107.884,12</b>	<b>107.884,12</b>	<b>0,00</b>
	w tym:			
	SZKOŁY+ ZEAS + ŻŁOBEK	88.275,00	88.275,00	0,00
	ZGK	13.705,12	13.705,12	0,00
	SPG ZOZ	5.904,00	5.904,00	0,00
<b>1.5</b>	<b>Maszyny, urządzenia i aparaty ogólnego zastosowania</b>	<b>358.738,87</b>	<b>319.623,87</b>	<b>-39.115,00</b>
	w tym:			
	SZKOŁY + ZEAS + ŻŁOBEK	177.527,93	124.512,93	-53.015,00
	GOPS	26.444,50	26.444,50	0,00
	ZGK	112.254,91	126.154,91	13.900,00
	GOK	42.511,53	42.511,53	0,00

	GMINNA BIBLIOTEKA PUBLICZNA	0,00	0,00	0,00
	SPG ZOZ	0,00	0,00	0,00
	GOSiR	0,00	0,00	0,00
<b>1.6</b>	<b>Specjalistyczne maszyny , urządzenia i aparaty</b>	<b>388.831,48</b>	<b>572.236,16</b>	<b>183.404,68</b>
	w tym:			
	SZKOŁY + ZEAS + ZŁOBEK	52.914,02	52.914,02	0,00
	GOPS	0,00	0,00	0,00
	ZGK	335.917,46	519.322,14	183.404,68
	GOK	0,00	0,00	0,00
	GMINNA BIBLIOTEKA PUBLICZNA	0,00	0,00	0,00
	SPG ZOZ	0,00	0,00	0,00
	GOSiR	0,00	0,00	0,00
<b>1.7</b>	<b>Urządzenia techniczne</b>	<b>394.260,72</b>	<b>437.924,49</b>	<b>43.663,77</b>
	w tym:			
	SZKOŁY + ZEAS + ZŁOBEK	0,00	0,00	0,00
	GOPS	3.936,00	3.936,00	0,00
	ZGK	141.857,21	141.857,21	0,00
	GOK	107.778,02	107.778,02	0,00
	GMINNA BIBLIOTEKA PUBLICZNA	0,00	0,00	0,00
	SPG ZOZ	140.689,49	140.689,49	0,00
	GOSiR	0,00	43.663,77	43.663,77
<b>1.8</b>	<b>Środki transportu</b>	<b>2.219.135,42</b>	<b>2.169.851,11</b>	<b>-49.284,31</b>
	w tym:			
	SZKOŁY + ZEAS + ZŁOBEK	0,00	0,00	0,00
	GOPS	0,00	0,00	0,00
	ZGK	2.120.061,61	2.070.777,30	-49.284,31
	GOK	0,00	0,00	0,00
	GMINNA BIBLIOTEKA PUBLICZNA	0,00	0,00	0,00
	SPG ZOZ	99.073,81	99.073,81	0,00
	GOSiR	0,00	0,00	0,00
<b>1.9</b>	<b>Narzędzia, przyrządy, ruchomości i wyposażenie</b>	<b>1.894.066,88</b>	<b>2.050.543,62</b>	<b>156.476,74</b>
	w tym:			
	SZKOŁY + ZEAS + ZŁOBEK	553.728,79	567.160,39	13.431,60
	GOPS	12.189,30	12.189,30	0,00
	ZGK	85.663,84	102.078,34	16.414,50
	GOK	407.081,86	367.083,16	-39.998,70
	GMINNA BIBLIOTEKA PUBLICZNA	0,00	0,00	0,00
	SPG ZOZ	835.403,09	918.403,09	83.000,00
	GOSiR	0,00	83.629,34	83.629,34
<b>2</b>	<b>Wyposażenie w użytkowaniu</b>	<b>5.690.105,82</b>	<b>6.745.748,11</b>	<b>1.055.642,29</b>
	w tym:			
	SZKOŁY + ZEAS + ZŁOBEK	4.561.143,81	5.347.012,65	785.868,84
	GOPS	244.179,17	256.341,97	12.162,80
	ZGK	357.920,83	408.734,62	50.813,79
	GOK	414.516,51	447.234,76	32.718,25
	GMINNA BIBLIOTEKA PUBLICZNA	112.345,50	128.624,14	16.278,64
	SPG ZOZ	0,00	0,00	0,00
	GOSiR	0,00	157.799,97	157.799,97
<b>3</b>	<b>Inwestycje rozpoczęte</b>	<b>0,00</b>	<b>0,00</b>	<b>0,00</b>
<b>4</b>	<b>Zbiory biblioteczne</b>	<b>1.148.437,83</b>	<b>1.245.155,81</b>	<b>96.717,98</b>
	w tym:			

	SZKOŁY + ZEAS + ZŁOBEK	632.827,45	700.222,14	67.394,69
	GMINNA BIBLIOTEKA PUBLICZNA	515.610,38	544.933,67	29.323,29
<b>II</b>	<b>Wartości niematerialne i prawne</b>	<b>223.004,18</b>	<b>251.731,26</b>	<b>28.727,08</b>
	w tym:			
	SZKOŁY + ZEAS + ZŁOBEK	136.092,47	137.050,47	958,00
	GOPS	30.270,77	32.312,57	2.041,80
	ZGK	34.145,28	40.426,56	6.281,28
	GOK	22.495,66	22.495,66	0,00
	GMINNA BIBLIOTEKA PUBLICZNA	0,00	0,00	0,00
	SPG ZOZ	0,00	17.466,00	17.466,00
	GOSiR	0,00	1.980,00	1.980,00
<b>III</b>	<b>Długoterminowe aktywa finansowe</b>	<b>0,00</b>	<b>0,00</b>	<b>0,00</b>
	<b>OGÓLEM</b>	<b>58.269.472,09</b>	<b>66.342.725,25</b>	<b>8.073.253,16</b>

Rys.4. Strukturę majątku jednostek organizacyjnych w układzie podmiotowym



### **3. Udziały Gminy Rymanów w obcych podmiotach gospodarczych**

Gmina Rymanów nie posiada udziałów w obcych podmiotach gospodarczych.

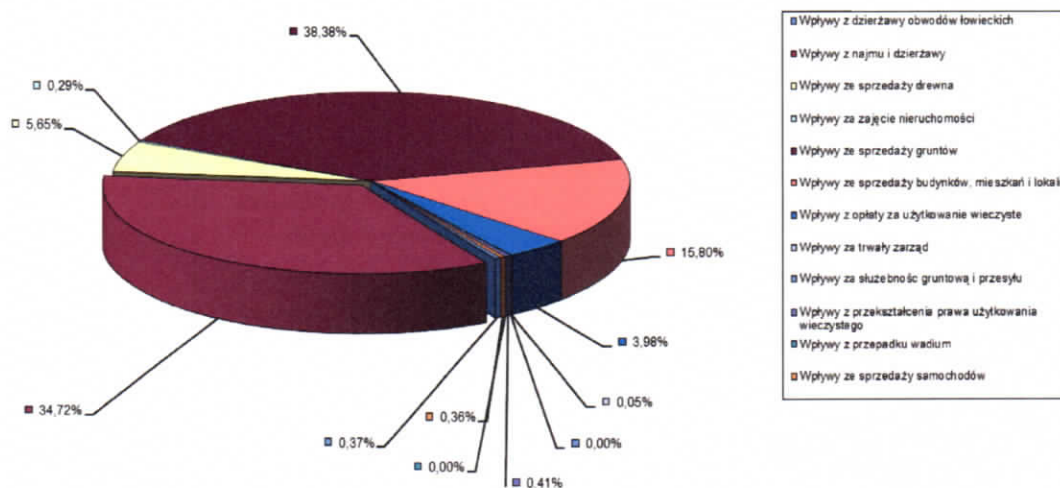
### **4. Dochody z mienia**

Urząd Gminy Rymanów z tytułu wykonywania praw własności i innych praw majątkowych w okresie objętym informacją uzyskał dochody w kwocie **1.626.981,41 zł**.

**Tab.12. Dochody uzyskane z tytułu wykonania praw własności i innych praw przez Urząd Gminy Rymanów**

Lp.	Rodzaj dochodu	Wykonanie za okres 2018r.	Wykonanie za okres 2019r.	Struktura [%] 2019/2018
1.	Wpływy z dzierżawy obwodów łowieckich	4.840,71	6.087,80	125,76
2.	Wpływy z najmu i dzierżawy	566.263,76	564.944,18	99,77
3.	Wpływy ze sprzedaży drewna	5.642,86	91.850,40	1627,73
4.	Wpływy ze sprzedaży gruntów	271.039,03	624.367,00	230,36
5.	Wpływy ze sprzedaży budynków, mieszkań i lokali	165.932,40	257.000,00	154,88
6.	Wpływy z opłaty za użytkowanie wieczyste	67.793,66	64.698,91	95,43
7.	Wpływy z przekształcenia prawa użytkowania wieczystego	4.269,18	6.649,02	155,74
8.	Wpływy za trwałe zarząd	778,63	778,63	100,00
9.	Wpływy za służebność gruntową i przesylu	685,00	0,00	-
10.	Wpływy za zajęcie nieruchomości	17.117,01	4.765,47	27,84
11.	Wpływy z przepadku wadium	9.000,00	0,00	-
12.	Wpływy ze sprzedaży samochodów	60.600,00	5.840,00	9,64
	<b>Razem</b>	<b>1.173.962,24</b>	<b>1.626.981,41</b>	<b>138,59</b>

**Rys.5. Dochody uzyskane z tytułu wykonania praw własności i innych praw przez Urząd Gminy Rymanów w 2019r.**

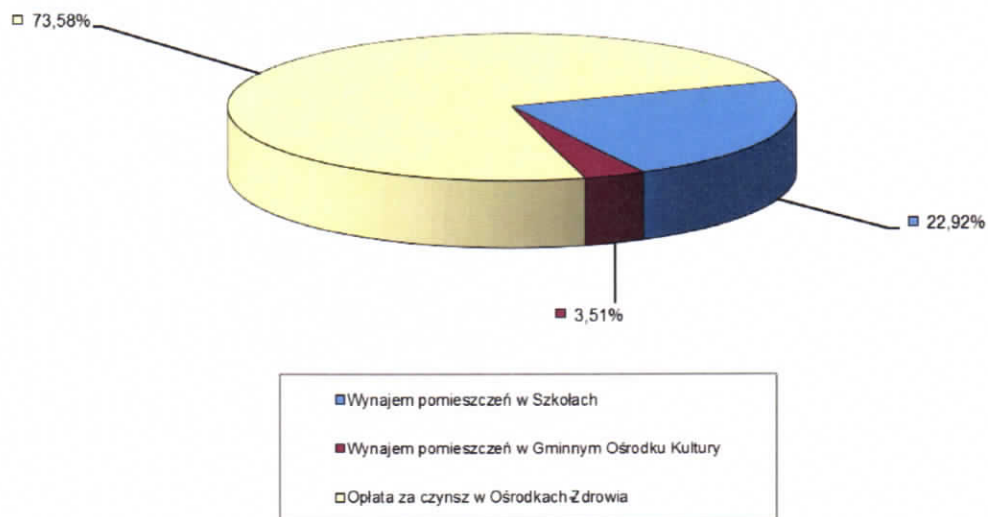


Dochody uzyskane z tytułu wykonania praw własności i innych praw majątkowych przez **pozostałe jednostki organizacyjne** w okresie objętym informacją przedstawia poniższa tabela nr 13.

**Tab.13. Dochody uzyskane z tytułu wykonania praw własności i innych praw przez pozostałe jednostki organizacyjne**

Lp.	Rodzaj dochodu	Wykonanie za okres 2018r.	Wykonanie za okres 2019r.	Struktura [%] 2019/2018
1	Wynajem pomieszczeń w Szkołach	24.794,35	25.832,76	104,19
2	Wynajem pomieszczeń w Gminnym Ośrodku Kultury	28.055,44	3.953,89	14,09
3	Opłata za czynsz w Ośrodkach Zdrowia	82.837,91	82.942,38	100,13
	<b>Razem</b>	<b>135.687,70</b>	<b>112.729,03</b>	<b>83,08</b>

**Rys.6. Dochody uzyskane z tytułu wykonania praw własności i innych praw przez pozostałe jednostki organizacyjne w 2019r.**



BURMISTRZ GMINY  
Wojciech Farbaniec