

ZARZĄDZENIE NR 60/2025
BURMISTRZA GMINY RYMANÓW

z dnia 27 marca 2025 r.

w sprawie przedstawienia informacji o stanie mienia jednostki samorządu terytorialnego

Na podstawie art.30 ust. 2 pkt.4 ustawy z dnia 8 marca 1990 r. o samorządzie gminnym (tj. Dz.U. z 2024 r., poz.1465 ze zm.) i art. 267 ustawy z dnia 27 sierpnia 2009 r. o finansach publicznych (tj. Dz. U. z 2024 r. poz. 1530 ze zm.)

Burmistrz Gminy Rymanów zarządza, co następuje :

§ 1. Przedstawia się Radzie Miejskiej w Rymanowie informację o stanie mienia Gminy Rymanów, o której mowa w art. 267 ust 1 pkt 3 ustawy o finansach publicznych w brzmieniu Załącznika do niniejszego Zarządzenia.

§ 2. Zarządzenie wchodzi w życie z dniem podjęcia.

Burmistrz Gminy Rymanów

Grzegorz Wolczański

BURMISTRZ GMINY RYMANÓW



**INFORMACJA O STANIE MIENIA
KOMUNALNEGO
GMINY RYMANÓW
ZA OKRES
01.01.2024 – 31.12.2024**

RYMANÓW 2025

SPIS TREŚCI

WSTĘP.....	3
1. Majątek ujęty w ewidencji księgowej Urzędu Gminy Rymanów.....	4
2. Majątek ujęty w ewidencji księgowej pozostałych jednostek organizacyjnych	14
3. Udziały Gminy Rymanów w obcych podmiotach gospodarczych	19
4. Dochody z mienia.....	19

WSTĘP

Przedkładana Informacja o stanie mienia komunalnego Gminy Rymanów obejmuje zestaw danych o majątku Gminy Rymanów według stanu na dzień 31 grudnia 2024 roku.

Układ informacji zgodny jest z zapisami art. 267 pkt 1 ustawy z dnia 27 sierpnia 2009 r. o finansach publicznych (t.j. Dz.U.2024.1530 ze zm.).

Informacja zawiera:

- dane o przysługujących Gminie Rymanów prawach własności,
- dane o innych niż własność prawach majątkowych (w tym dane o ograniczonych prawach rzeczowych, użytkowaniu wieczystym, udziałach w spółkach, akcjach oraz o posiadaniu),
- dane o zmianach w stanie mienia komunalnego, w stosunku do danych wykazanych w poprzedniej edycji informacji,
- dane o dochodach uzyskanych z tytułu wykonywania prawa własności i innych praw majątkowych oraz z wykonywania posiadania,
- inne dane i informacje o zdarzeniach mających wpływ na stan mienia.

Informację sporządzono w oparciu o dane przekazane przez jednostki organizacyjne Gminy Rymanów, tj.:

- Urząd Gminy Rymanów,
- Zespół Ekonomiczno Administracyjny Szkół w Rymanowie,
- Zespoły Szkół Publicznych,
- Szkoły Podstawowe,
- Zespół Żłobków Gminy Rymanów,
- Gminny Ośrodek Pomocy Społecznej w Rymanowie,
- Zakład Gospodarki Komunalnej w Rymanowie,
- Gminny Ośrodek Kultury w Rymanowie,
- Gminną Bibliotekę Publiczną w Rymanowie,
- Samodzielny Publiczny Gminny Zakład Opieki Zdrowotnej w Rymanowie,
- Gminny Ośrodek Sportu i Rekreacji w Rymanowie.

Informację opracowano w celu przedłożenia jej wraz ze sprawozdaniem rocznym z wykonania budżetu Gminy Rymanów za rok 2024 Radzie Miejskiej w Rymanowie.

1. Majątek ujęty w ewidencji księgowej Urzędu Gminy Rymanów

1.1. Majątek Urzędu Gminy Rymanów

Ogólna wartość ewidencyjna środków trwałych, przedmiotów będących wyposażeniem obiektów budowlanych, wartości niematerialnych i prawnych ujętych w ewidencji księgowej Urzędu Gminy Rymanów wynosi **235.426.258,42 zł**. Wartość majątku wg stanu na dzień 31 grudnia 2024r. zwiększyła się o kwotę **19.210.624,45 zł** w porównaniu do 31 grudnia 2023 roku.

Związane jest to między innymi z:

- nabyciem nieruchomości w wyniku darowizny, zakupu,
- zbyciem nieruchomości gminnych,
- zakończeniem przebudowy i rozbudowy wraz z termomodernizacją budynku Domu Ludowego we Wróbliku Szlacheckim,
- zakończeniem przebudowy boiska sportowego i budowy boiska treningowego w Klimkówce,
- budową oświetlenia ulicznego na terenie gminy,
- modernizacją i przebudową dróg gminnych i wewnętrznych na terenie gminy,
- wykonaniem nowych odcinków sieci kanalizacji sanitarnych i wodociągowych na terenie gminy,
- likwidacją sprzętu komputerowego,
- zakupem kosiarki samojezdnej,
- modernizacją monitoringu miejskiego w miejscowości Rymanów,
- zakupem samochodu pożarniczego GAZ dla jednostki OSP Wisłoczek,
- zakupem łodzi ratowniczej z przyczepą transportową oraz silnikiem zaburtowym dla jednostki OSP Sieniawa,
- wykonaniem wiat przystankowych na terenie gminy,
- likwidacją wyposażenia i środków trwałych będących na stanie Urzędu Gminy,
- zakupem urządzeń i wyposażenia dla Urzędu Gminy, domów ludowych, remiz strażackich,
- kontynuacją rozbudowy budynku hali sportowej o budynek Szkoły Podstawowej w Sieniawie,
- rozpoczęciem remontu zabytkowego kamiennego muru ogrodzeniowego Zespołu-

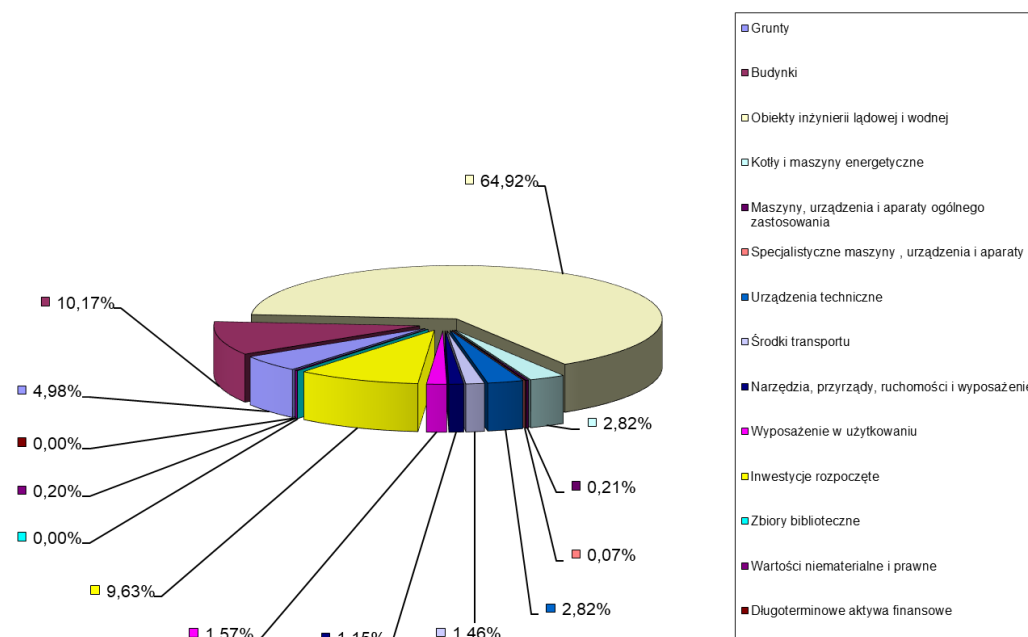
Dworsko-Parkowego w Rymanowie,

- rozpoczęcie budowy stacji uzdatniania wody w miejscowości Posada Górna.

Tab.1. Wartość majątku Urzędu Gminy Rymanów

Lp.	Wyszczególnienie	Stan na dzień 31.12.2023 [brutto w zł]	Stan na dzień 31.12.2024 [brutto w zł]	Zmiana wartości (+/-) [5-4]
		4	5	6
I	Rzeczowe i zrównoważone z innymi składniki majątku trwałego	215.715.971,59	234.946.662,37	19.230.690,78
1	Środki trwałe	195.270.215,90	208.556.654,96	13.286.439,06
1.1	Grunty	11.638.718,31	11.725.994,31	87.276,00
1.2	Budynki	22.242.414,98	23.941.933,85	1.699.518,87
1.3	Obiekty inżynierii lądowej i wodnej	141.356.360,47	152.837.795,19	11.481.434,72
1.4	Kotły i maszyny energetyczne	6.632.779,58	6.632.779,58	0,00
1.5	Maszyny, urządzenia i aparaty ogólnego zastosowania	578.269,60	489.901,13	-88.368,47
1.6	Specjalistyczne maszyny , urządzenia i aparaty	138.893,08	157.893,08	19.000,00
1.7	Urządzenia techniczne	6.643.282,16	6.629.034,34	-14.247,82
1.8	Środki transportu	3.362.488,27	3.431.488,27	69.000,00
1.9	Narzędzia, przyrządy, ruchomości i wyposażenie	2.677.009,45	2.709.835,21	32.825,76
2	Wyposażenie w użytkowaniu	3.662.989,12	3.705.085,19	42.096,07
3	Inwestycje rozpoczęte	16.771.905,19	22.674.060,84	5.902.155,65
4	Zbiory biblioteczne	10.861,38	10.861,38	0,00
II	Wartości niematerialne i prawne	489.662,38	469.596,05	-20.066,33
III	Długoterminowe aktywa finansowe	10.000,00	10.000,00	0,00
OGÓLEM		216.215.633,97	235.426.258,42	19.210.624,45

Rys.1. Struktura majątku Urzędu Gminy Rymanów wg stanu na dzień 31.12.2024r.



1.2. Grunty

Na majątek Gminy Rymanów składają się nieruchomości gruntowe o powierzchni **844,9941 ha** o uregulowanym stanie prawnym, z tego:

- stanowiące własność Gminy – 800,1974 ha tj. 94,70 %
- stanowiące współwłasność – 30,1261 ha tj. 3,56 %
- oddane w użytkowanie wieczyste – 14,2673 ha tj. 1,69 %
- gmina jest użytkownikiem wieczystym – 0,4033 ha tj. 0,05 %.

W skład nieruchomości stanowiących własność Gminy wchodzi grunty:

- w zarządzie szkół – 12,3497 ha,
- pod ośrodkami kultury, OSP – 5,0818 ha,
- w zarządzie klubów sportowych, GOSiR – 14,0323 ha,
- pod budynkami mieszkalnymi wielorodzinnymi – 0,6852 ha,

- pod obiektami służącymi zaspakajaniu zbiorowych potrzeb społecznych – 2,4995 ha,
- pod budownictwo mieszkaniowe – 2,9016 ha.

Majątek gminy stanowią również grunty pod obiektami komunalnymi takimi jak: Zakład Gospodarki Komunalnej w Rymanowie, oczyszczalnia ścieków w Rymanowie, budynek po kotłowni komunalnej w Rymanowie Zdroju, budynek przepompowni w Klimkówce.

W skład majątku Gminy wchodzi grunty leśne (w tym lasy mienia wiejskiego) stanowiące własność gminy położone w Bziance, Desznie, Głębokiem, Klimkówce, Króliku Polskim, Łazach, Posadzie Górnej, Rudawce Rymanowskiej, Rymanowie Zdroju, Sieniawie, Tarnawce, Wołuszowej i Wólce o łącznej powierzchni **162,3103 ha**, w tym o nieuregulowanym stanie prawnym o powierzchni **11,6578 ha**.

Gmina Rymanów posiada nieruchomości gruntowe pozostające w wieczystym użytkowaniu podmiotów gospodarczych na łączną powierzchnię **12,7220 ha**, pozostające w wieczystym użytkowaniu spółdzielni mieszkaniowej na łączną powierzchnię **0,3896 ha** oraz pozostające w wieczystym użytkowaniu osób fizycznych na łączną powierzchnię **1,1557 ha**.

Gmina Rymanów jest właścicielem **30** mieszkań położonych w Rymanowie, Rymanowie Zdroju, oraz we Wróbliku Szlacheckim.

Według ewidencji geodezyjnej gruntów i budynków Gmina Rymanów jest użytkownikiem lub administratorem gruntów będących w posiadaniu Skarbu Państwa o łącznej powierzchni **ok. 102,07 ha** na terenie Gminy Rymanów. Są to tereny będące we władaniu Gminy Rymanów, a stanowiące ulice, drogi osiedlowe, drogi dojazdowe do pól i siedlisk, rowy, lasy, tereny byłego mienia wiejskiego oraz tereny rolne o nieuregulowanym stanie prawnym podlegające komunalizacji z mocy prawa lub postępowania sądowego.

Gmina Rymanów ponadto posiada w swoich zasobach grunty które użycza lub wdzierżawia od osób prywatnych, instytucji o łącznej powierzchni 1,6564 ha. Są to tereny pod parkingi ogólnodostępne, place zabaw, ścieżki spacerowe, drogi dojazdowe, oświetlenie.

W okresie od 01.01.2024r. do 31.12.2024r. na mieniu komunalnym dokonano następujących czynności:

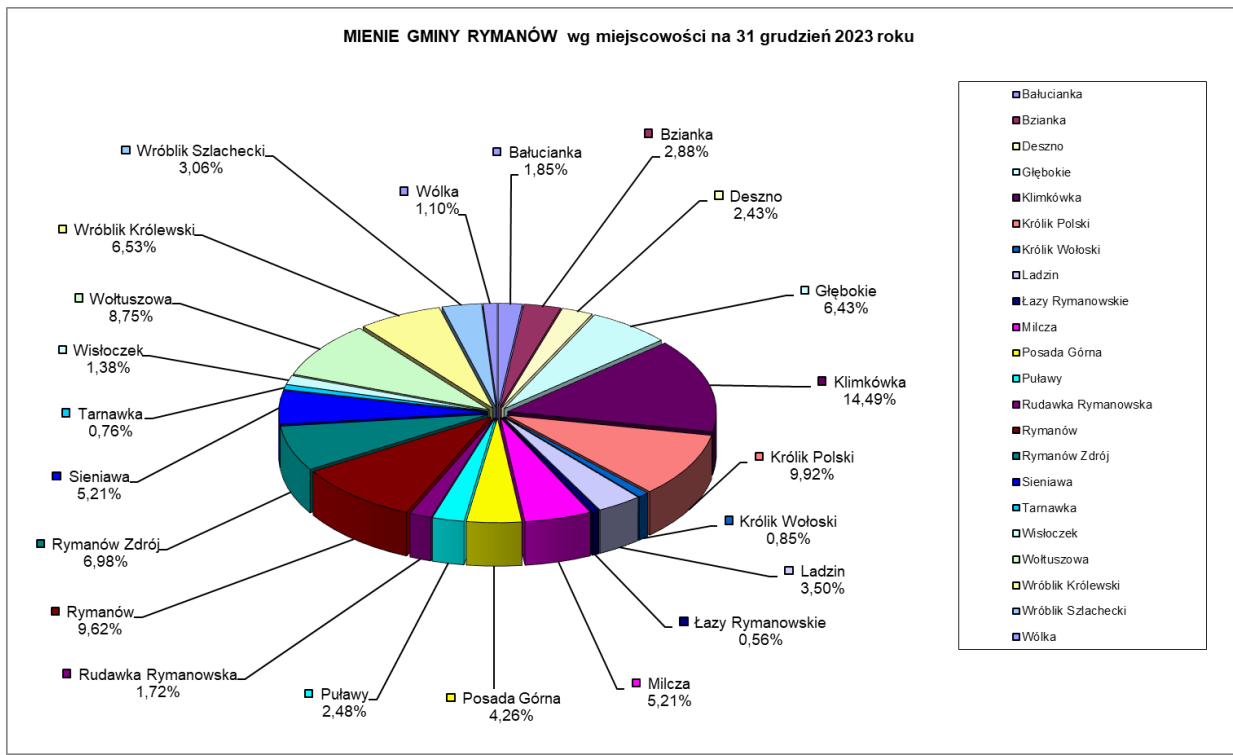
- w wyniku sprzedaży nieruchomości gruntowych w formie przetargu i formie bezprzetargowej ubyło **0,2931 ha**,
- sprzedano w drodze bezprzetargowej z uwzględnieniem 99% bonifikaty działkę o pow. **0,2317 ha** położoną w Puławach na rzecz Ewangelicznej Wspólnoty Zielonoświątkowej – Zbór w Puławach,
- w wyniku sprzedaży w drodze przetargu sprzedano nieruchomość lokalową o pow. użytkowej **79,22 m²** położoną w Rymanowie,
- w formie darowizny nabyliśmy działki położone w Ladzinie, Klimkówce i Rymanowie-Zdroju będące własnością osób prywatnych o łącznej powierzchni **0,0319 ha**, z przeznaczeniem pod drogi gminne, w tym udział ½ części w nieruchomości stanowiącej współwłasność osoby fizycznej,
- nabyto działkę pod drogę publiczną gminną za odszkodowaniem w Rymanowie o powierzchni **0,0025 ha**,
- nabyto odpłatnie działkę o powierzchni **0,1541 ha** położoną w Rymanowie,
- ustanowiono odpłatnie służebność drogową na nieruchomości gminnej położonej w Posadzie Górnej.

Dodatkowe informacje o zmianach w stanie mienia komunalnego w okresie objętym informacją przedstawiają załączone tabele nr 2, 4, 5, 6, 7, 8, 9, 10.

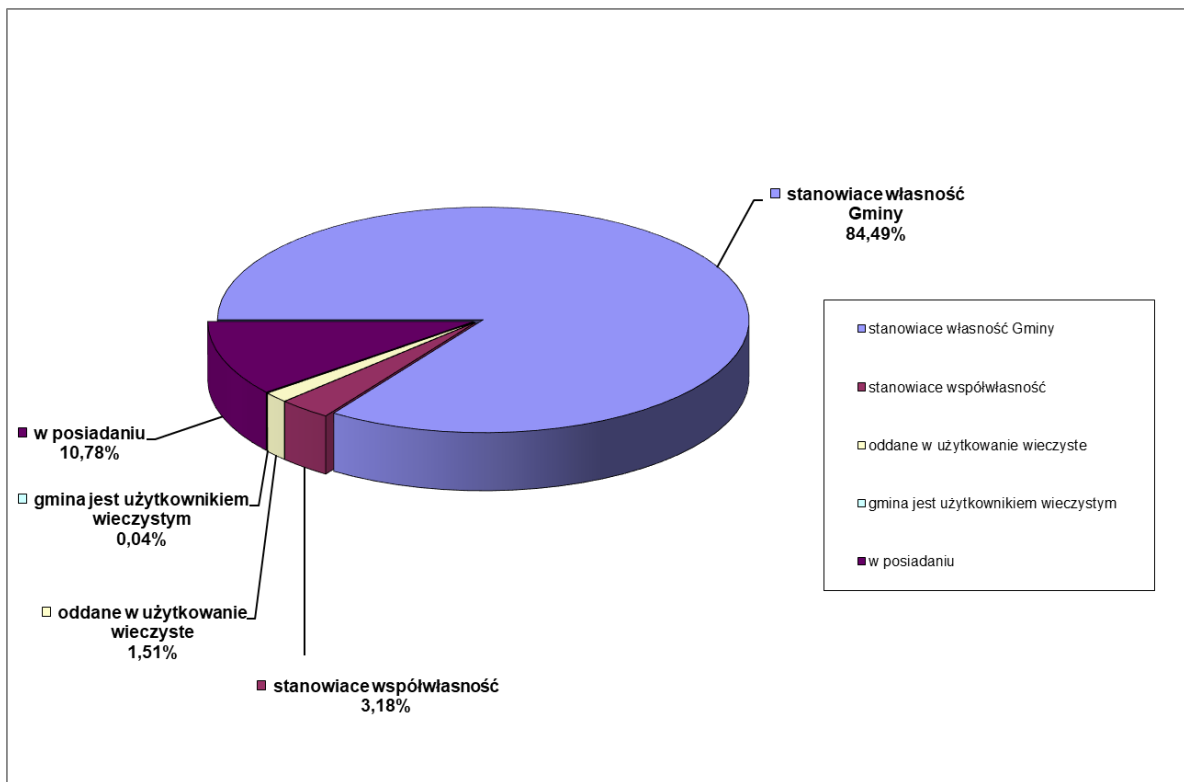
Tab. 2. Wykaz działek gminnych o uregulowanym stanie prawnym wg miejscowości na dzień 31 grudzień 2024r.

Lp.	Miejscowość	Powierzchnia w ha	Zmiany w okresie sprawozdawczym
1	Bałucianka	15,6386	0,0000
2	Bzianka	24,3750	0,0000
3	Deszno	20,5117	-0,0110
4	Głębokie	54,3735	0,0051
5	Klimkówka	122,4664	0,0000
6	Królik Polski	83,7942	-0,0900
7	Królik Wołoski	7,2000	0,0000
8	Ladzin	29,5873	0,0284
9	Łazy Rymanowskie	4,7600	0,0000
10	Milcza	44,0096	0,0000
11	Posada Górna	35,9912	-0,1957
12	Puławy	20,9346	-0,2317
13	Rudawka Rymanowska	14,5570	-0,0173
14	Rymanów	81,2971	0,1566
15	Rymanów Zdrój	59,0164	0,0035
16	Sieniawa	44,0171	0,0075
17	Tarnawka	6,4500	0,0000
18	Wisloczek	11,6813	0,0000
19	Woltuszowa	73,9740	0,0000
20	Wróblík Królewski	55,1835	0,0022
21	Wróblík Szlachecki	25,8912	0,0000
22	Wólka	9,2844	0,0000
23	Zawoje	0,0000	0,0000
	Ogółem :	844,9941	-0,3424

Rys.2. Struktura działek gminnych o uregulowanym stanie prawnym wg miejscowości na dzień 31 grudnia 2024r.



Rys.3. Struktura gruntów Gminy Rymanów z podziałem na typ własności



Tab. 3. Podział użytków gruntowych wg Rozporządzenia w sprawie ewidencji gruntów i budynków na dzień 31 grudzień 2024r.

Podział użytków gruntowych wg Rozporządzenia w sprawie ewidencji gruntów i budynków z dnia 27.07.2021r. Stan na 31.12.2024r.		Symbol użytku	Grunty stanowiące własność Gminy Rymanów (bez trwałego zarządu)	Grunty stanowiące własność Gminy Rymanów oddane w trwały zarząd	Grunty stanowiące współwłasność Gminy Rymanów	Grunty oddane w użytkowanie wieczyste	Grunty których Gmina Rymanów jest użytkownikiem wieczystym	Grunty będące we władaniu Gminy Rymanów	Razem	
Powierzchnia w ha										
Grunty rolne	Użytki rolne	grunty orne	R	99,7072	0,9741	9,3778	2,1389	14,9055	127,1035	
		sady	S	2,9664					2,9664	
		łąki trwałe	Ł	75,4961	0,2300	0,5254	0,9574	5,8019	83,0108	
		pastwiska trwałe	Ps	102,9669	0,8000	12,7993	0,5901	0,3133	17,4863	134,9559
		grunty rolne zabudowane	Br	1,1000		0,2669	0,2478		0,2034	1,8181
		grunty pod stawami	Wsr	0,0430						0,0430
		grunty pod rowami	W	16,5186		0,1666			5,8828	22,5680
	grunty zadrzewione i zakrzewione na użytkach rolnych	Lzr	3,5016		2,1000			0,7762	6,3778	
	nieużytki	N	0,5823		0,0800			4,7557	5,4180	
Grunty leśne oraz zadrzewione i zakrzewione		lasy	Ls	149,1418	0,0059	1,4400	0,0648	11,6578	162,3103	
		grunty zadrzewione i zakrzewione	Lz	7,2002	0,1800	1,1500		5,2025	13,7327	
Grunty zabudowane i zurbanizowane		tereny mieszkaniowe	B	1,0756	0,0896	0,3985	0,4256	0,0166	2,0059	
		tereny przemysłowe	Ba	0,3190	1,1036		6,5458	0,0513	8,0197	
		inne tereny zabudowane	Bi	12,7342	4,9935	0,0462	3,2194		20,9933	
		zurbanizowane tereny niezabudowane lub w trakcie zabudowy	Bp	0,4798			0,0100		0,4898	
		tereny rekreacyjno-wypoczynkowe	Bz	21,7796	8,1332			0,6800	30,5928	
		użytki kopalne	K						0,0000	
	tereny komunikacyjne	drogi	dr	280,4904		1,7754	0,0675	0,0900	32,8559	315,2792
		tereny kolejowe	Tk							0,0000
inne tereny komunikacyjne		Ti	0,6272	0,0233					0,6505	
	grunty przeznaczone pod budowę dróg publicznych lub linii kolejowych	Tp							0,0000	
Grunty pod wodami		grunty pod morskimi wodami wewnętrznymi	Wm						0,0000	
		grunty pod wodami powierzchniowymi płynącymi	Wp	5,5493				1,7979	7,3472	
		grunty pod wodami powierzchniowymi stojącymi	Ws	0,1459					0,1459	
Tereny różne		Tr	1,2391						1,2391	
Razem				783,6642	16,5332	30,1261	14,2673	0,4033	102,0738	947,0679

Tab.4. Wykaz zbytych nieruchomości w formie sprzedaży w 2024r.

Lp.	Miejscowość	Ilość działek	Powierzchnia (ha)
1.	Królik Polski	1	0,0900
2.	Posada Górna	6	0,1858
3.	Puławy	1	0,2317
4.	Rudawka Rymanowska	1	0,0173
	Razem:	9	0,5248

Tab. 5. Wykaz sprzedanych budynków, mieszkań i lokali użytkowych w 2024r.

Lp.	Miejscowość	Ilość	Powierzchnia użytkowa (m2)
1	Rymanów	1	79,22
	Razem:	1	79,22

Tab.6. Wykaz nabytych nieruchomości w formie komunalizacji w 2024r.

Lp.	Miejscowość	Ilość działek	Powierzchnia (ha)
1.	-----	-----	-----
	Razem:	0	0,0000

Tab.7. Wykaz nabytych nieruchomości w formie zamiany w 2024r.

Lp.	Miejscowość	Ilość działek	Powierzchnia (ha)
1.	-----	-----	-----
	Razem:	0	0,0000

Tab.8. Wykaz nabytych nieruchomości w formie zakupu w 2024r.

Lp.	Miejscowość	Ilość działek	Powierzchnia (ha)
1.	Rymanów	1	0,1541
	Razem:	1	0,1541

Tab.9. Wykaz nabytych nieruchomości w pozostalej formie w 2024r.

Lp.	Miejscowość	Ilość działek	Powierzchnia (ha)
1.	Klimkówka	0	0,0000
2.	Ladzin	2	0,0284
3.	Rymanów	1	0,0025
4.	Rymanów-Zdrój	2	0,0035
	Razem:	5	0,0344

Tab.10. Dodatkowe zmiany w ewidencji gruntów wynikłe np. pomiarów działek, podziałów, itp. w 2024r.

Lp.	Miejscowość	Powierzchnia (ha)
1.	Deszno	-0,0110
2.	Głębokie	0,0051
3.	Posada Górna	-0,0099
4.	Sieniawa	0,0075
5.	Wróblík Królewski	0,0022
	Razem:	-0,0061

2. Majątek ujęty w ewidencji księgowej pozostałych jednostek organizacyjnych

Gmina Rymanów posiada majątek, który jest ujęty w ewidencji księgowej pozostałych jednostek organizacyjnych, tj.:

- Zespół Ekonomiczno Administracyjny Szkół w Rymanowie,
- Zespoły Szkół Publicznych (Milcza, Posada Górna, Rymanów),
- Szkoły Podstawowe (Klimkówka, Królik Polski, Sieniawa, Wróblak Szlachecki),
- Zespół Żłobków Gminy Rymanów,
- Gminny Ośrodek Pomocy Społecznej w Rymanowie,
- Zakład Gospodarki Komunalnej w Rymanowie,
- Gminny Ośrodek Kultury w Rymanowie,
- Gminna Biblioteka Publiczna w Rymanowie,
- Samodzielny Publiczny Gminny Zakład Opieki Zdrowotnej w Rymanowie,
- Gminny Ośrodek Sportu i Rekreacji w Rymanowie.

Zespół Ekonomiczno Administracyjny Szkół w Rymanowie oprócz swojej ewidencji księgowej prowadzi również ewidencję księgową wszystkich szkół na terenie Gminy Rymanów. Ponadto prowadzi ewidencję księgową jednostki Zespołu Żłobków Gminy Rymanów. Wartość majątku wg stanu na dzień 31 grudnia 2024r. ujęta w ewidencji księgowej **ZEAS-u** stanowi łączną wartość księgową **48.965.378,62 zł** – wartość ta w stosunku do kwoty z poprzedniej informacji wzrosła o kwotę **775.390,15 zł** i jest to związane m.in. z: wykonaniem ogrodzenia przy SP w Króliku Polskim, wykonaniem monitoringu w ZSP Rymanów, zakupem urządzeń szorująco-zbierających, kserokopiarki. Zakupiono również do szkół z terenu Gminy Rymanów: tablice interaktywne, meble, krzesła, komputery, laptopy, drukarki, instrumenty muzyczne. Ponadto zakupiono książki z Narodowego Programu Rozwoju Czytelnictwa, zbiory biblioteczne, podręczniki z dotacji celowej (klasy: II, V, VIII-SP), licencje komputerowe w Szkołach Podstawowych i Zespołach Szkół Publicznych. Dokonano likwidacji zestawu komputerowego, projektora multimedialnego, zlikwidowano zużyte wyposażenie, zlikwidowano zbiory biblioteczne oraz licencje.

Wartość majątku ujęta w ewidencji księgowej **Gminnego Ośrodka Pomocy Społecznej** wg stanu na dzień 31 grudnia 2024r. wyniosła **978.223,47 zł** i zwiększyła się o kwotę **25.886,29 zł** w porównaniu do 31 grudnia 2023r. Związane jest to z zakupem: drukarek (2

szt.), krzesel obrotowych do komputera (7 szt.), klimatyzatorów (2 szt.), ekspresu do kawy, mikrofalówki.

Wartość majątku ujęta w ewidencji księgowej **Zakładu Gospodarki Komunalnej** wg stanu na dzień 31 grudnia 2024r. wyniosła **12.630.146,45 zł** i zwiększyła się o kwotę **83.310,93 zł** w porównaniu do 31 grudnia 2023r. Związane jest to m.in. z modernizacją instalacji fotowoltaicznej, wymianą kotła gazowego w budynku mieszkalnym we Wróbliku Szlacheckim, zakupem pompy, serwera, zakupem urządzenia wielofunkcyjnego SHARP, rejestratora Cello, zakupem nowego wyposażenia i oprogramowania. Dokonano likwidacji hydrofornii, pieca z armaturą, pomp, skraparki, urządzenia do oczyszczania wody, rejestratora Cello, zużytego wyposażenia i oprogramowania.

Wartość majątku ujęta w ewidencji księgowej **instytucji kultury (Gminnego Ośrodka Kultury, Gminnej Biblioteki Publicznej)** wg stanu na dzień 31 grudnia 2024r. wyniosła **14.012.073,93 zł** i zwiększyła się o **141.253,74 zł** w porównaniu do 31 grudnia 2023r. Związane jest to m.in. z modernizacją budynku Kina Sokół, zakupem instrumentu muzycznego suzafon, grillu gazowego, wyposażenia do kina, kasy fiskalnej, zestawu komputerowego, maszyny do popcornu, lampy, statywu do tła, mebli, mikrofonu bezprzewodowego do Gminnego Ośrodka Kultury; zakupem zbiorów bibliotecznych, likwidacją zużytego sprzętu, zakupem nowego wyposażenia do Gminnej Biblioteki Publicznej.

Wartość majątku ujęta w ewidencji księgowej **Samodzielnego Publicznego Gminnego Zakładu Opieki Zdrowotnej w Rymanowie** wg stanu na dzień 31 grudnia 2024r. wyniosła **4.391.425,73 zł** i zwiększyła się o **157.464,63 zł** w porównaniu do 31 grudnia 2023r. Związane jest to z zakupem m.in. klimatyzatorów, szafy chłodniczej, chłodziarki, kserokopiarki, analizatora jonów, mebli, aparatu do drenażu limfatycznego, aparatu do terapii falami uderzeniowymi, aparatu multitronic, aparatu magnetronic oraz programu do inwentaryzacji.

Wartość majątku ujęta w ewidencji księgowej **Gminnego Ośrodka Sportu i Rekreacji w Rymanowie** wg stanu na dzień 31 grudnia 2024r. wyniosła **28.337.527,33 zł** i zwiększyła się o **122.429,52 zł** w porównaniu do 31 grudnia 2023r. Związane jest to z zakupem sprzętu do prac związanych z obsługą obiektów GOSiR w Rymanowie (m.in. zagęszczarki, przyczepki, traktora, rozsiewacza, kosiarki, opryskiwacza, walca, równiarki, garażu, orbitrek, rowerek, zestaw głośników z mikrofonem, łyżwy, chodzik, klimatyzator), wymianą sprzętu komputerowego, oraz zakupem licencji komputerowych.

Poniższa tabela i wykres przedstawia strukturę majątku jednostek organizacyjnych w układzie podmiotowym.

Tab.11. Struktura majątku pozostałych jednostek organizacyjnych w układzie podmiotowym

Lp.	Wyszczególnienie	Stan na dzień 31.12.2023 [brutto w zł]	Stan na dzień 31.12.2024 [brutto w zł]	Zmiana wartości (+/-) [4-3]
		3	4	5
I	Rzeczowe i zrównoważone z innymi składniki majątku trwałego	107.644.399,30	108.945.210,34	1.300.811,04
1	Środki trwałe	96.154.172,76	96.523.515,85	369.343,09
1.1	Grunty	2.053.217,00	2.053.217,00	0,00
	w tym:			
	SZKOŁY + ZEAS + ŻŁOBKI	333.481,89	333.481,89	0,00
	ZGK	146.130,00	146.130,00	0,00
	GOPS	5.311,11	5.311,11	0,00
	GOK	12.300,00	12.300,00	0,00
	GOSiR	1.555.994,00	1.555.994,00	0,00
1.2	Budynki	54.735.623,96	54.837.873,96	102.250,00
	w tym:			
	SZKOŁY + ZEAS + ŻŁOBKI	30.997.423,12	31.056.423,12	59.000,00
	GOPS	518.669,67	518.669,67	0,00
	ZGK	1.272.324,72	1.272.324,72	0,00
	GOK	11.245.576,60	11.288.826,60	43.250,00
	GMINNA BIBLIOTEKA PUBLICZNA	0,00	0,00	0,00
	SPG ZOZ	2.759.629,26	2.759.629,26	0,00
	GOSiR	7.942.000,59	7.942.000,59	0,00
1.3	Obiekty inżynierii lądowej i wodnej	29.718.921,46	29.709.605,43	-9.316,03
	w tym:			
	SZKOŁY + ZEAS + ŻŁOBKI	7.002.702,06	7.002.702,06	0,00
	GOPS	0,00	0,00	0,00
	ZGK	6.057.931,40	6.048.615,37	-9.316,03
	GOK	50.700,02	50.700,02	0,00
	GMINNA BIBLIOTEKA PUBLICZNA	0,00	0,00	0,00
	SPG ZOZ	6.200,00	6.200,00	0,00
	GOSiR	16.601.387,98	16.601.387,98	0,00
1.4	Kotły i maszyny energetyczne	296.928,07	372.345,75	75.417,68
	w tym:			
	SZKOŁY + ZEAS + ŻŁOBKI	188.275,00	188.275,00	0,00
	ZGK	82.749,07	158.166,75	75.417,68
	SPG ZOZ	5.904,00	5.904,00	0,00
	GOPS	20.000,00	20.000,00	0,00
1.5	Maszyny, urządzenia i aparaty ogólnego zastosowania	361.221,90	330.193,36	-31.028,54
	w tym:			
	SZKOŁY + ZEAS + ŻŁOBKI	114.087,82	91.648,82	-22.439,00
	GOPS	26.444,50	26.444,50	0,00
	ZGK	170.742,75	162.153,21	-8.589,54
	GOK	45.862,00	45.862,00	0,00

	GMINNA BIBLIOTEKA PUBLICZNA	0,00	0,00	0,00
	SPG ZOZ	4.084,83	4.084,83	0,00
	GOSiR	0,00	0,00	0,00
1.6	Specjalistyczne maszyny , urządzenia i aparaty	645.219,60	634.370,96	-10.848,64
	w tym:			
	SZKOŁY + ZEAS + ŻŁOBKI	52.914,02	52.914,02	0,00
	GOPS	0,00	0,00	0,00
	ZGK	519.221,14	508.372,50	-10.848,64
	GOK	0,00	0,00	0,00
	GMINNA BIBLIOTEKA PUBLICZNA	0,00	0,00	0,00
	SPG ZOZ	0,00	0,00	0,00
	GOSiR	73.084,44	73.084,44	0,00
1.7	Urządzenia techniczne	1.647.201,55	1.705.793,55	58.592,00
	w tym:			
	SZKOŁY + ZEAS + ŻŁOBKI	13.739,10	33.739,10	20.000,00
	GOPS	3.936,00	3.936,00	0,00
	ZGK	455.295,11	446.695,11	-8.600,00
	GOK	595.090,48	595.090,48	0,00
	GMINNA BIBLIOTEKA PUBLICZNA	0,00	0,00	0,00
	SPG ZOZ	161.107,49	208.299,49	47.192,00
	GOSiR	418.033,37	418.033,37	0,00
1.8	Środki transportu	3.453.907,79	3.453.907,79	0,00
	w tym:			
	SZKOŁY + ZEAS + ŻŁOBKI	0,00	0,00	0,00
	GOPS	0,00	0,00	0,00
	ZGK	3.092.878,29	3.092.878,29	0,00
	GOK	0,00	0,00	0,00
	GMINNA BIBLIOTEKA PUBLICZNA	0,00	0,00	0,00
	SPG ZOZ	174.603,00	174.603,00	0,00
	GOSiR	186.426,50	186.426,50	0,00
1.9	Narzędzia, przyrządy, ruchomości i wyposażenie	3.241.931,43	3.426.208,05	184.276,62
	w tym:			
	SZKOŁY + ZEAS + ŻŁOBKI	552.764,39	591.420,09	38.655,70
	GOPS	12.189,30	12.189,30	0,00
	ZGK	114.762,20	134.480,79	19.718,59
	GOK	424.352,67	447.251,67	22.899,00
	GMINNA BIBLIOTEKA PUBLICZNA	0,00	0,00	0,00
	SPG ZOZ	1.104.966,52	1.207.969,85	103.003,33
	GOSiR	1.032.896,35	1.032.896,35	0,00
2	Wyposażenie w użytkowaniu	9.871.283,73	10.757.887,04	886.603,31
	w tym:			
	SZKOŁY + ZEAS + ŻŁOBKI	7.723.089,82	8.426.492,90	703.403,08
	GOPS	331.626,80	354.451,74	22.824,94
	ZGK	585.410,89	601.760,93	16.350,04
	GOK	684.827,73	705.578,19	20.750,46
	GMINNA BIBLIOTEKA PUBLICZNA	143.033,91	146.195,10	3.161,19
	SPG ZOZ	0,00	0,00	0,00
	GOSiR	403.294,58	523.408,18	120.113,60
3	Inwestycje rozpoczęte	8.000,00	8.000,00	0,00
	w tym:			
	ZGK	8.000,00	8.000,00	0,00

4	Zbiory biblioteczne	1.610.942,81	1.655.807,45	44.864,64
	w tym:			
	SZKOŁY + ZEAS + ŻŁOBKI	966.736,69	960.408,24	-6.328,45
	GMINNA BIBLIOTEKA PUBLICZNA	644.206,12	695.399,21	51.193,09
II	Wartości niematerialne i prawne	364.640,97	369.565,19	4.924,22
	w tym:			
	SZKOŁY + ZEAS + ŻŁOBKI	244.774,56	227.873,38	-16.901,18
	GOPS	34.159,80	37.221,15	3.061,35
	ZGK	41.389,95	50.568,78	9.178,83
	GOK	24.870,66	24.870,66	0,00
	GMINNA BIBLIOTEKA PUBLICZNA	0,00	0,00	0,00
	SPG ZOZ	17.466,00	24.735,30	7.269,30
	GOSiR	1.980,00	4.295,92	2.315,92
III	Długoterminowe aktywa finansowe	0,00	0,00	0,00
OGÓŁEM		108.009.040,27	109.314.775,53	1.305.735,26

Rys.4. Strukturę majątku jednostek organizacyjnych w układzie podmiotowym



3. Udziały Gminy Rymanów w obcych podmiotach gospodarczych

Gmina Rymanów nabyła udziały w Spółdzielni Socjalnej „KOGUTEK”. Ilość oraz wartość udziałów przedstawia się następująco:

Tab.12. Udziały w obcych podmiotach

Lp.	Nazwa spółki	Ilość udziałów na dzień 31.12.2023	Wartość na dzień 31.12.2023	Ilość udziałów na dzień 31.12.2024	Wartość na dzień 31.12.2024
1	2	3	4	5	6
1.	Spółdzielnia Socjalna „KOGUTEK”	1	10.000,00	1	10.000,00
	Razem	1	10.000,00	1	10.000,00

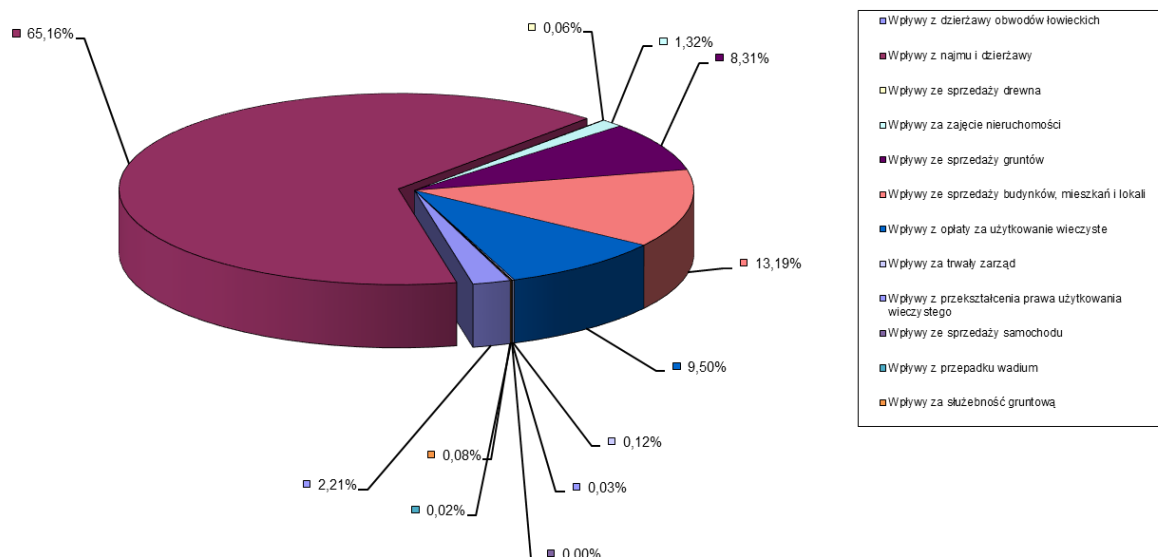
4. Dochody z mienia

Urząd Gminy Rymanów z tytułu wykonywania praw własności i innych praw majątkowych w okresie objętym informacją uzyskał dochody w kwocie **1.265.946,85 zł.**

Tab.13. Dochody uzyskane z tytułu wykonania praw własności i innych praw przez Urząd Gminy Rymanów

Lp.	Rodzaj dochodu	Wykonanie za okres 2023r.	Wykonanie za okres 2024r.	Struktura [%] 2024/2023
1.	Wpływy z dzierżawy obwodów łowieckich	23.079,07	27.934,85	121,04
2.	Wpływy z najmu i dzierżawy	707.082,50	824.884,92	116,66
3.	Wpływy ze sprzedaży drewna	9.921,07	766,70	7,73
4.	Wpływy ze sprzedaży gruntów	531.472,00	105.230,00	19,80
5.	Wpływy ze sprzedaży budynków, mieszkań i lokali	39.843,90	167.000,00	419,14
6.	Wpływy z opłaty za użytkowanie wieczyste	102.141,13	120.265,19	117,74
7.	Wpływy z przekształcenia prawa użytkowania wieczystego	379,35	332,07	87,54
8.	Wpływy za trwałe zarząd	1.487,12	1.487,12	100,00
9.	Wpływy za zajęcie nieruchomości	24.067,30	16.746,00	69,58
10.	Wpływy ze sprzedaży samochodów	129.500,00	0,00	--
11.	Wpływy z przepadku wadium	--	300,00	--
12.	Wpływy za służebność gruntową	--	1.000,00	--
	Razem	1.568.973,44	1.265.946,85	80,69

Rys.5. Dochody uzyskane z tytułu wykonania praw własności i innych praw przez Urząd Gminy Rymanów w 2024r.



Dochody uzyskane z tytułu wykonania praw własności i innych praw majątkowych przez **pozostałe jednostki organizacyjne** w okresie objętym informacją przedstawia poniższa tabela nr 14.

Tab.14. Dochody uzyskane z tytułu wykonania praw własności i innych praw przez pozostałe jednostki organizacyjne

Lp.	Rodzaj dochodu	Wykonanie za okres 2023r.	Wykonanie za okres 2024r.	Struktura [%] 2024/2023
1	Wynajem pomieszczeń w Szkołach	37.814,12	40.817,59	107,94
2	Wynajem pomieszczeń w Gminnym Ośrodku Kultury	36.442,00	32.611,15	89,49
3	Opłata za czynsz w Ośrodkach Zdrowia	83.655,77	97.796,93	116,90
4	Wynajem (udostępnianie) pomieszczeń w GOSiR	182.224,52	572.642,81	314,25
5	Wpływy ze sprzedaży ubytkowych książek	337,00	251,00	74,48
	Razem	340.473,41	744.119,48	218,55

Rys.6. Dochody uzyskane z tytułu wykonania praw własności i innych praw przez pozostałe jednostki organizacyjne w 2024r.

