

Zarządzenie nr 29/2018 Burmistrza Gminy Rymanów Z DNIA 23 MARCA 2018 ROKU

w sprawie przedstawienia informacji o stanie mienia jednostki samorządu terytorialnego

Na podstawie art.30 ust. 2 pkt.4 ustawy z dnia 8 marca 1990 r. o samorządzie gminnym (tj. Dz.U. z 2017 r., poz.1875 ze zm.) i art. 267 ustawy z dnia 27 sierpnia 2009 r. o finansach publicznych (tj. Dz. U. z 2017 r. poz. 2077 ze zm.)

Burmistrz Gminy Rymanów zarządza, co następuje :

§ 1

Przedstawia się Radzie Miejskiej w Rymanowie informację o stanie mienia Gminy Rymanów, o której mowa w art. 267 ust 1 pkt 3 ustawy o finansach publicznych w brzmieniu Załącznika do niniejszego Zarządzenia.

§ 2

Zarządzenie wchodzi w życie z dniem podjęcia.


BURMISTRZ GMINY
Wojciech Fabianiec

BURMISTRZ GMINY RYMANÓW



**INFORMACJA O STANIE MIENIA
KOMUNALNEGO
GMINY RYMANÓW
ZA OKRES
01.01.2017 – 31.12.2017**

RYMANÓW 2018

SPIS TREŚCI

WSTĘP	3
1. Majątek ujęty w ewidencji księgowej Urzędu Gminy Rymanów	4
2. Majątek ujęty w ewidencji księgowej pozostałych jednostek organizacyjnych	14
3. Udziały Gminy Rymanów w obcych podmiotach gospodarczych	18
4. Dochody z mienia.....	18

WSTĘP

Przedkładana Informacja o stanie mienia komunalnego Gminy Rymanów obejmuje zestaw danych o majątku Gminy Rymanów według stanu na dzień 31 grudnia 2017 roku.

Układ informacji zgodny jest z zapisami art. 267 pkt 1 ustawy z dnia 27 sierpnia 2009 r. o finansach publicznych (t.j. Dz.U.2017.2077).

Informacja zawiera:

- dane o przysługujących Gminie Rymanów prawach własności,
- dane o innych niż własność prawach majątkowych (w tym dane o ograniczonych prawach rzeczowych, użytkowaniu wieczystym, udziałach w spółkach, akcjach oraz o posiadaniu),
- dane o zmianach w stanie mienia komunalnego, w stosunku do danych wykazanych w poprzedniej edycji informacji,
- dane o dochodach uzyskanych z tytułu wykonywania prawa własności i innych praw majątkowych oraz z wykonywania posiadania,
- inne dane i informacje o zdarzeniach mających wpływ na stan mienia.

Informację sporządzono w oparciu o dane przekazane przez jednostki organizacyjne Gminy Rymanów, tj.:

- Urząd Gminy Rymanów,
- Zespół Ekonomiczno Administracyjny Szkół w Rymanowie,
- Zespoły Szkół Publicznych,
- Szkoły Podstawowe,
- Gminny Ośrodek Pomocy Społecznej w Rymanowie,
- Zakład Gospodarki Komunalnej w Rymanowie,
- Gminny Ośrodek Kultury w Rymanowie,
- Gminną Bibliotekę Publiczną w Rymanowie,
- Samodzielny Publiczny Gminny Zakład Opieki Zdrowotnej w Rymanowie.

Informację opracowano w celu przedłożenia jej wraz ze sprawozdaniem rocznym z wykonania budżetu Gminy Rymanów za rok 2017 Radzie Miejskiej w Rymanowie.

1. Majątek ujęty w ewidencji księgowej Urzędu Gminy Rymanów

1.1. Majątek Urzędu Gminy Rymanów

Ogólna wartość ewidencyjna środków trwałych, przedmiotów będących wyposażeniem obiektów budowlanych, wartości niematerialnych i prawnych ujętych w ewidencji księgowej Urzędu Gminy Rymanów wynosi **143.001.798,25 zł**. Wartość majątku wg stanu na dzień 31 grudnia 2017 r. zwiększyła się o kwotę **9.096.073,45 zł** w porównaniu do 31 grudnia 2016 roku.

Związane jest to między innymi z:

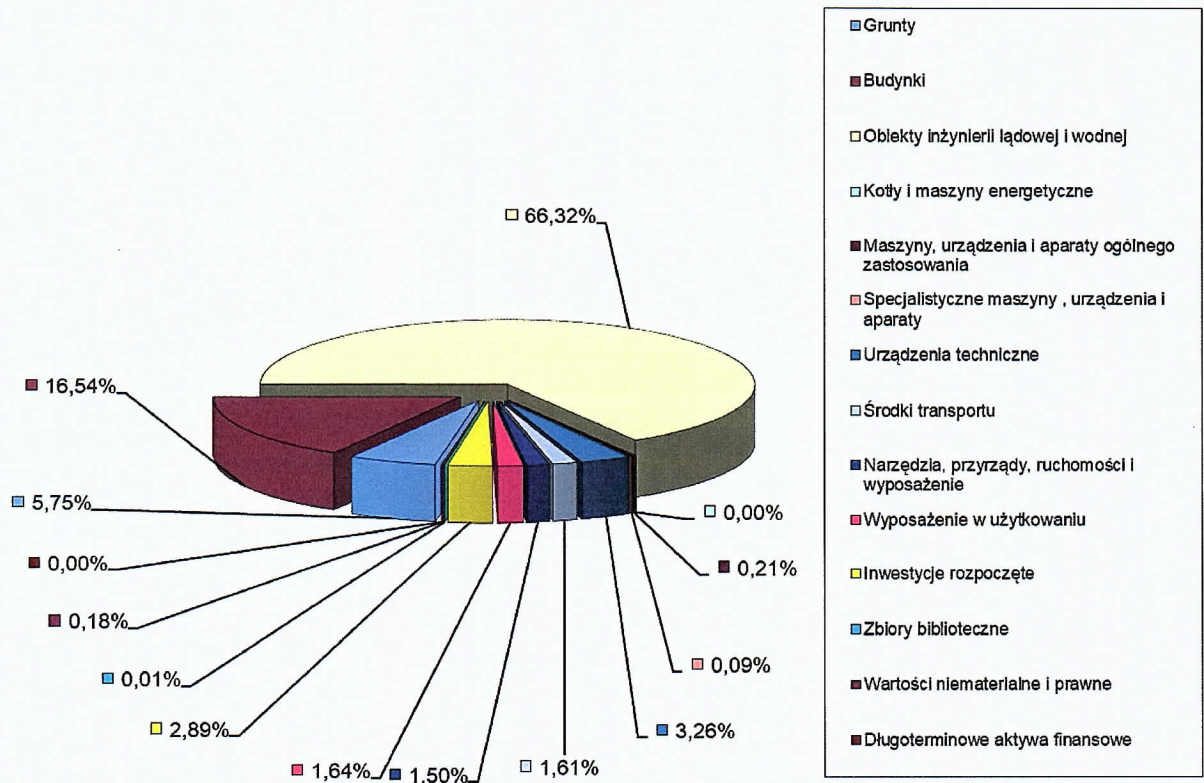
- nabyciem nieruchomości w wyniku komunalizacji, darowizny, zamiany, itp.
- zbyciem nieruchomości gminnych,
- przekazaniem nieruchomości gruntowych zabudowanych w trwałe zarząd na rzecz jednostek organizacyjnych,
- wykonaniem termomodernizacji budynków użyteczności publicznej (domów ludowych, remiz OSP, szkół, szatni sportowej),
- budową Punktu Selektywnej Zbiórki Odpadów Komunalnych w Rymanowie,
- budową placów zabaw we Wróbliku Królewskim i Wróbliku Szlacheckim,
- doposażeniem placów zabaw i siłowni na wolnym powietrzu w Rymanowie, Głębokiem, Puławach, Ladzynie i Rymanowie Zdroju,
- budową skateparku w parku w Rymanowie,
- budową oświetlenia ulicznego na terenie gminy,
- wykonaniem kanalizacji sanitarnej i deszczowej w Rymanowie Zdroju oraz modernizacją istniejących kanalizacji sanitarnych na terenie gminy,
- modernizacją i remontem dróg gminnych i wewnętrznych na terenie gminy,
- zakupem sprzętu komputerowego,
- zakupem monitoringu miejskiego,
- zakupem urządzeń i wyposażenia dla Urzędu Gminy, domów ludowych, remiz strażackich,

- rozpoczęciem przebudowy i rozbudowy budynku internatu oraz przebudowy pomieszczeń strzelnicy w Rymanowie.

Tab.1. Wartość majątku Urzędu Gminy Rymanów

Lp.	Wyszczególnienie	Stan na dzień 01.01.2017 [brutto w zł]	Stan na dzień 31.12.2017 [brutto w zł]	Zmiana wartości (+/-)
				[5-4]
1	2	4	5	6
I	Rzeczowe i zrównoważone z innymi składniki majątku trwałego	133.664.961,87	142.748.119,25	9.083.157,38
1	Środki trwałe	129.254.709,95	136.266.897,61	7.012.187,66
1.1	Grunty	7.871.982,42	8.226.830,88	354.848,46
1.2	Budynki	22.318.944,26	23.651.640,40	1.332.696,14
1.3	Obiekty inżynierii lądowej i wodnej	89.545.329,27	94.843.789,67	5.298.460,40
1.4	Kotły i maszyny energetyczne	5.000,00	5.000,00	0,00
1.5	Maszyny, urządzenia i aparaty ogólnego zastosowania	272.780,92	296.753,35	23.972,43
1.6	Specjalistyczne maszyny , urządzenia i aparaty	122.350,53	126.049,53	3.699,00
1.7	Urządzenia techniczne	4.647.106,94	4.660.634,08	13.527,14
1.8	Środki transportu	2.321.887,79	2.309.135,39	-12.752,40
1.9	Narzędzia, przyrządy, ruchomości i wyposażenie	2.149.327,82	2.147.064,31	-2.263,51
2	Wyposażenie w użytkowaniu	2.275.266,93	2.339.687,41	64.420,48
3	Inwestycje rozpoczęte	2.119.494,08	4.126.043,32	2.006.549,24
4	Zbiory biblioteczne	15.490,91	15.490,91	0,00
II	Wartości niematerialne i prawne	240.762,93	253.679,00	12.916,07
III	Długoterminowe aktywa finansowe	0,00	0,00	0,00
OGÓLEM		133.905.724,80	143.001.798,25	9.096.073,45

Rys.1. Struktura majątku Urzędu Gminy Rymanów wg stanu na dzień 31.12.2017r.



1.2. Grunty

Na majątek Gminy Rymanów składają się nieruchomości gruntowe o powierzchni **820,3591 ha** o uregulowanym stanie prawnym, z tego:

- stanowiące własność Gminy – 767,1748 ha tj. 93,52 %
- stanowiące współwłasność – 33,7930 ha tj. 4,12 %
- oddane w użytkowanie wieczyste – 18,6955 ha tj. 2,28 %
- gmina jest użytkownikiem wieczystym – 0,6958 ha tj. 0,08 %.

W skład nieruchomości stanowiących własność Gminy wchodzi grunty:

- w zarządzie szkół – 10,8612 ha,
- pod ośrodkami kultury, OSP – 5,1845 ha,
- w zarządzie klubów sportowych – 10,7779 ha,
- pod budynkami mieszkalnymi wielorodzinnymi – 0,7128 ha,
- pod obiektami służącymi zaspakajaniu zbiorowych potrzeb społecznych – 3,3872 ha,
- pod budownictwo mieszkaniowe – 4,0518 ha.

Majątek gminy stanowią również grunty pod obiektami komunalnymi takimi jak: Zakład Gospodarki Komunalnej w Rymanowie, oczyszczalnia ścieków w Rymanowie, budynek po kotłowni komunalnej w Rymanowie Zdroju, budynek przepompowni w Klimkówce, budynek biurowy w Sieniawie.

W skład majątku Gminy wchodzi lasy mienia wiejskiego stanowiące własność gminy położone w Bziance, Desznie, Głębokiem, Klimkówce, Króliku Wołoskim, Posadzie Górnej, Rudawce Rymanowskiej, Rymanowie Zdroju, Sieniawie i Wólce o łącznej powierzchni **124,0006 ha**, w tym o nieuregulowanym stanie prawnym o powierzchni **29,8800 ha**. Ponadto Gmina Rymanów posiada **26,0986 ha** lasu mienia wiejskiego położonego w Kamionce, gmina Dukla, o uregulowanym stanie prawnym.

Gmina Rymanów posiada nieruchomości gruntowe pozostające w wieczystym użytkowaniu podmiotów gospodarczych na łączną powierzchnię **13,5533 ha**, pozostające w wieczystym użytkowaniu spółdzielni mieszkaniowej na łączną powierzchnię **1,4378 ha** oraz pozostające w wieczystym użytkowaniu osób fizycznych na łączną powierzchnię **3,7044 ha**.

Gmina Rymanów jest właścicielem **34** mieszkań położonych w Rymanowie, Rymanowie Zdroju, oraz we Wróbliku Szlacheckim.

Według ewidencji geodezyjnej gruntów i budynków Gmina Rymanów jest użytkownikiem lub administratorem gruntów będących w posiadaniu Skarbu Państwa o łącznej powierzchni **ok. 157 ha** na terenie Gminy Rymanów. Są to tereny będące we władaniu Gminy Rymanów, a stanowiące ulice, drogi osiedlowe, drogi dojazdowe do pól i siedlisk, rowy, lasy, tereny byłego mienia wiejskiego oraz tereny rolne o nieuregulowanym stanie prawnym podlegające komunalizacji z mocy prawa lub postępowania sądowego.

W okresie od 01.01.2017r. do 31.12.2017r. na mieniu komunalnym dokonano następujących czynności:

- w wyniku sprzedaży nieruchomości w formie przetargu i formie bezprzetargowej ubyło **5,5204 ha**, w tym 0,3565 ha na rzecz jej użytkownika wieczystego,
- w wyniku zwrotu wywłaszczonych nieruchomości na rzecz poprzednich właścicieli lub spadkobierców prawnych ubyło **0,2939 ha**,
- w wyniku regulacji stanu prawnego dróg powiatowych ubyło **0,0170 ha**,
- w wyniku regulacji stanu prawnego wód powierzchniowych płynących ubyło **6,8100 ha**,
- w formie ekwiwalentnej zamiany nabyliśmy nieruchomości na łączną powierzchnię **0,2093 ha**, a przekazaliśmy zamieniającym nieruchomości o łącznej powierzchni **1,8100 ha**,
- w formie darowizny nabyliśmy działki oraz udziały w nieruchomościach będące własnością osób prywatnych na łączną powierzchnię **0,3193 ha**,
- w formie darowizny nabyliśmy prawo użytkowania wieczystego gruntu do nieruchomości położonych w Rymanowie Zdroju o łącznej powierzchni **0,2925 ha** z przeznaczeniem pod drogę gminną,
- skomunalizowano **40** nieruchomości o łącznej powierzchni **6,9464 ha**, w tym 3 nieruchomości o łącznej powierzchni 0,6200 ha stanowiące udział we współwłasności z osobami fizycznymi,

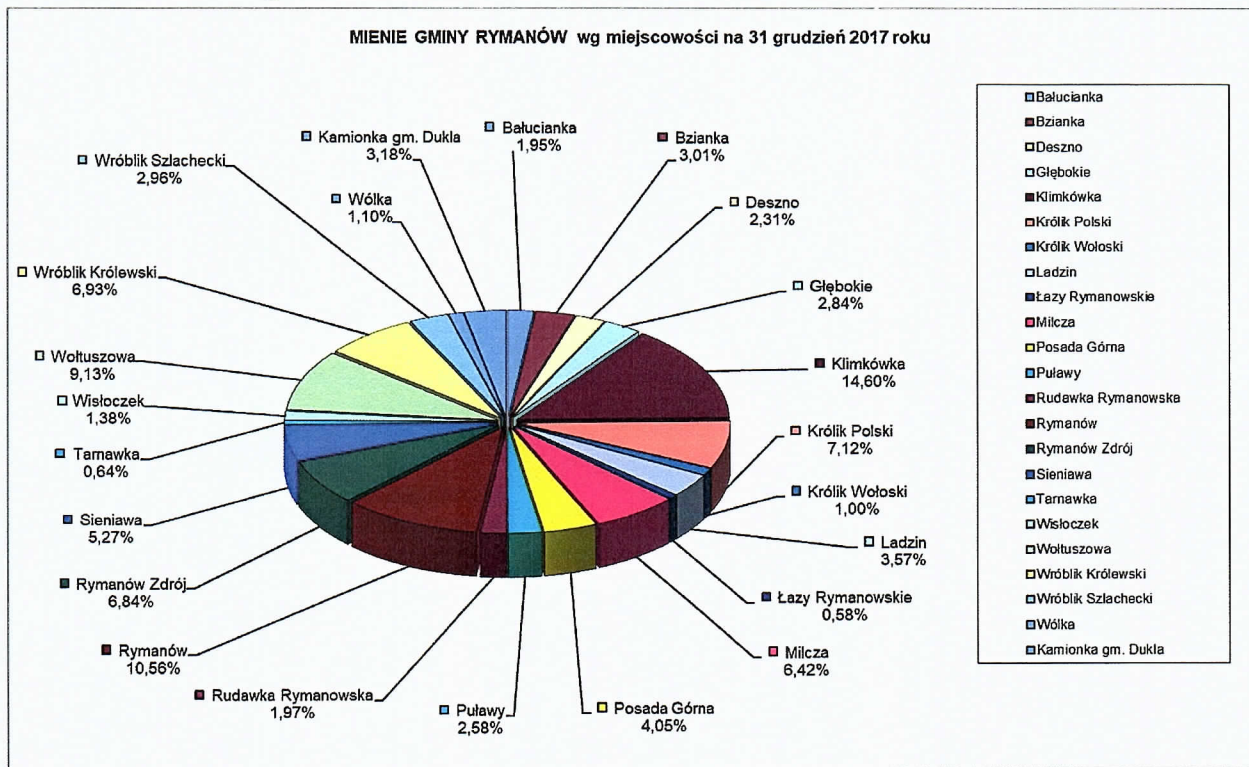
- nabyto odpłatnie działkę oraz udział w działce pod drogi o łącznej powierzchni **0,1512 ha** położone w Klimkówce oraz we Wróbliku Szlacheckim,
- nabyto odpłatnie nieruchomość pod planowaną budowę nowej przepompowni ścieków o powierzchni **0,1008 ha** położoną w Rymanowie,
- skorzystano z prawa pierwokupu nieruchomości położonych w Rymanowie o łącznej powierzchni **0,8750 ha**,
- ustanowiono służebność przesyłu na nieruchomości położonej w Bziance na potrzeby budowy stacji transformatorowej rzecz PGE Dystrybucja S.A.,
- Caritas Archidiecezji Przemyskiej ustanowił na swojej nieruchomości położonej w Rymanowie nieodpłatną służebność gruntową przechodu na rzecz Gminy Rymanów,
- przekazano w trwały zarząd nieruchomość zabudowaną położoną w Rymanowie o powierzchni 0,3625 ha na rzecz jednostki organizacyjnej Gminy Rymanów na ich działalność statutową,
- przekazano w nieodpłatne użyczenie nieruchomość zabudowaną położoną w Sieniawie o powierzchni 0,2052 ha na rzecz stowarzyszenia LGD „Dorzecze Wisłoka” na ich działalność statutową (umowę rozwiązano w grudniu 2017 roku za porozumieniem stron),
- przekazano w nieodpłatne użyczenie nieruchomość lokalową o pow. użytkowej 76 m² położoną w Klimkówce na rzecz Gminnej Biblioteki Publicznej w Rymanowie na cele związane z działalnością statutową,
- PST „Stomil” Sp. z o.o. przekazało w bezpłatne używanie na rzecz Gminy Rymanów nieruchomość o pow. 1,7936 ha położoną w Rymanowie Zdroju do celów uzyskania dofinansowania na remont/przebudowę basenu wraz z niezbędną do jego funkcjonowania infrastrukturą, oraz podpisano przedwstępną umowę sprzedaży ww. nieruchomości, a następnie podpisano warunkową umowę sprzedaż przedmiotowej nieruchomości.

Dodatkowe informacje o zmianach w stanie mienia komunalnego w okresie objętym informacją przedstawiają załączone tabele nr 2, 3, 4, 5, 6, 7, 8, 9.

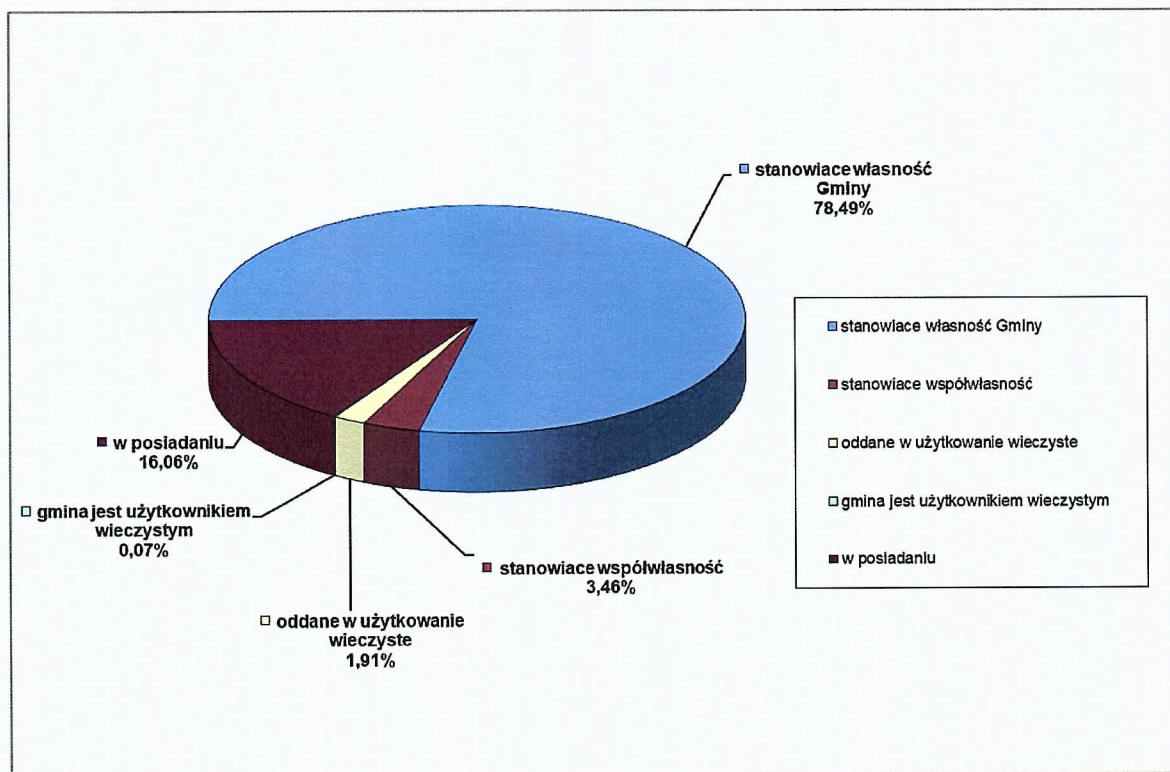
Tab. 2. Wykaz działek gminnych o uregulowanym stanie prawnym wg miejscowości na dzień 31 grudzień 2017r.

Lp.	Miejscowość	Powierzchnia w ha	Zmiany w okresie sprawozdawczym
1	Bałucianka	16,0330	-0,0525
2	Bzianka	24,7085	0,2366
3	Deszno	18,9371	-2,1435
4	Głębokie	23,2921	0,3300
5	Klimkówka	119,7462	-2,0540
6	Królik Polski	58,4481	-0,3955
7	Królik Wołoski	8,1900	0,0000
8	Ladzin	29,3041	0,2867
9	Łazy Rymanowskie	4,7600	0,0000
10	Milcza	52,6339	0,0000
11	Posada Górna	33,2609	0,5231
12	Puławy	21,1685	0,0000
13	Rudawka Rymanowska	16,1586	0,0000
14	Rymanów	86,6105	1,4898
15	Rymanów Zdrój	56,1427	0,3093
16	Sieniawa	43,2018	2,2500
17	Tarnawka	5,2800	0,0000
18	Wisłoczek	11,3128	0,0000
19	Wołuszowa	74,9140	0,0000
20	Wróblík Królewski	56,8163	-6,8100
21	Wróblík Szlachecki	24,2958	0,3697
22	Wólka	9,0456	0,0000
23	Zawoje	0,0000	0,0000
24	Kamionka gm. Dukla	26,0986	0,0000
	Ogółem :	820,3591	-5,6603

Rys.2. Struktura działek gminnych o uregulowanym stanie prawnym wg miejscowości na dzień 31 grudzień 2017r.



Rys.3. Struktura gruntów Gminy Rymanów z podziałem na typ własności



Tab.3. Wykaz zbytych nieruchomości w formie sprzedaży, zamiany, zwrotu wywłaszczonych nieruchomości, uchylonych decyzji komunalizacyjnych w 2017r.

Lp.	Miejscowość	Ilość działek	Powierzchnia (ha)
1.	Bałucianka	2	0,0525
2.	Deszno	8	2,1639
3.	Klimkówka	4	2,4501
4.	Królik Polski	2	0,4860
5.	Posada Górna	3	0,3700
6.	Rymanów	10	1,9434
7.	Rymanów Zdrój	1	0,0151
8.	Wróblík Królewski	3	6,8100
9.	Wróblík Szlachecki	2	0,1603
	Razem:	35	14,4513

Tab. 4. Wykaz sprzedanych budynków, mieszkań i lokali użytkowych w 2017r.

Lp.	Miejscowość	Ilość	Powierzchnia użytkowa (m2)
1	-----	-----	-----
	Razem:	0,0000	0,0000

Tab.5. Wykaz nabytych nieruchomości w formie komunalizacji w 2017r.

Lp.	Miejscowość	Ilość działek	Powierzchnia (ha)
1.	Bzianka	2	0,3800
2.	Głębokie	2	0,3300
3.	Królik Polski	4	0,0500
4.	Ladzin	2	0,2800
5.	Posada Górna	7	0,8018
6.	Rymanów	7	2,4346
7.	Sieniawa	12	2,2500
8.	Wróblík Szlachecki	4	0,4200
	Razem:	40	6,9464

Tab.6. Wykaz nabytych nieruchomości w formie zamiany w 2017r.

Lp.	Miejscowość	Ilość działek	Powierzchnia (ha)
1.	Klimkówka	1	0,1508
2.	Posada Górna	1	0,0585
	Razem:	2	0,2093

Tab.7. Wykaz nabytych nieruchomości w formie zakupu w 2017r.

Lp.	Miejscowość	Ilość działek	Powierzchnia (ha)
1.	Klimkówka	1	0,0412
2.	Rymanów	3	0,9758
3.	Wróblík Szlachecki	1	0,1100
	Razem:	5	1,1270

Tab.8. Wykaz nabytych nieruchomości w pozostalej formie w 2017r.

Lp.	Miejscowość	Ilość działek	Powierzchnia (ha)
1.	Deszno	3	0,0204
2.	Klimkówka	2	0,1900
3.	Królik Polski	4	0,0442
4.	Posada Górna	2	0,0328
5.	Rymanów Zdrój	6	0,3244
	Razem:	17	0,6118

Tab.9. Dodatkowe zmiany w ewidencji wynikłe np. pomiarów działek, podziałów, itp. w 2017r.

Lp.	Miejscowość	Powierzchnia (ha)
2.	Bzianka	-0,1434
3.	Klimkówka	0,0141
4.	Królik Polski	-0,0037
5.	Ladzin	0,0067
6.	Rymanów	0,0228
	Razem:	-0,1035

2. Majątek ujęty w ewidencji księgowej pozostałych jednostek organizacyjnych

Gmina Rymanów posiada majątek, który jest ujęty w ewidencji księgowej pozostałych jednostek organizacyjnych, tj.:

- Zespół Ekonomiczno Administracyjny Szkół w Rymanowie,
- Zespoły Szkół Publicznych (Milcza, Posada Górna, Rymanów),
- Szkoły Podstawowe (Klimkówka, Królik Polski, Sieniawa, Wróblík Szlachecki),
- Gminny Ośrodek Pomocy Społecznej w Rymanowie,
- Zakład Gospodarki Komunalnej w Rymanowie,
- Gminny Ośrodek Kultury w Rymanowie,
- Gminna Biblioteka Publiczna w Rymanowie,
- Samodzielny Publiczny Gminny Zakład Opieki Zdrowotnej w Rymanowie.

Zespół Ekonomiczno Administracyjny Szkół w Rymanowie oprócz swojej ewidencji księgowej prowadzi również ewidencję księgową wszystkich szkół na terenie Gminy Rymanów. Wartość majątku wg stanu na dzień 31 grudnia 2017 r. ujęta w ewidencji księgowej **ZEAS-u** stanowi łączną wartość księgową **38.586.962,96 zł** – wartość ta w stosunku do kwoty z poprzedniej informacji wzrosła o kwotę **1.104.047,08 zł** i jest to związane z: wykonaniem termomodernizacji budynków szkolnych SP w Króliku Polskim oraz ZSP w Milczy, wykonaniem placów zabaw przy budynkach szkolnych SP w Króliku Polskim, SP w Sieniawie, SP we Wróblíku Szlacheckim, likwidacją komputerów niezdatnych do użytkowania, otrzymaniem nieodpłatnie od Burmistrza Gminy Rymanów 4 sztuk pianin Yamaha dla Szkoły Muzycznej przy ZSP Rymanów, doposażeniem placu zabaw w ZSP Milczy, zakupem i montażem zestawu zabawowego zewnętrznego przy ZSP w Rymanowie, zakupem pomocy dydaktycznych i sprzętu (tablice interaktywne, projektory, meble, stoliki, krzesła, komputery, kserokopiarka, laptopy, drukarki, tapczany, instrumenty muzyczne). Zakupiono ponadto książki, zbiory biblioteczne, podręczniki z dotacji celowej (klasy: I, IV, VI, VII – Szkoły Podstawowe, III – Gimnazjum) oraz oprogramowanie komputerowe dla SP w Króliku Polskim.

Wartość majątku ujęta w ewidencji księgowej **Gminnego Ośrodka Pomocy Społecznej** wg stanu na dzień 31 grudnia 2017 r. wyniosła **835.717,96 zł** i zwiększyła się o kwotę **14.413,94 zł** w porównaniu do 31 grudnia 2016 r. Związane jest to z: zakupem zestawu

komputerowego, laptopa, drukarki – 3 szt., krzeseł do komputera – 3 szt., kserokopiarki Canon oraz klimatyzatora do serwerowni.

Wartość majątku ujęta w ewidencji księgowej **Zakładu Gospodarki Komunalnej** wg stanu na dzień 31 grudnia 2017 r. wyniosła **9.155.303,22 zł** i zwiększyła się o kwotę **462.047,38 zł** w porównaniu do 31 grudnia 2016r. Związane jest to m.in. przyjęciem na stan ewidencyjny w trwały zarząd działki zabudowanej wiatą stalową znajdującą się w posiadaniu ZGK, częściowym remontem ogrodzenia i ciągów komunikacyjnych przy oczyszczalni ścieków, zakupem pomp na oczyszczalnię ścieków, rejestratora CELLO – 2szt, zakupem posypywarki i pługu odśnieżnego, zakupem ciągnika Zetor, sprzedażą ciągnika Fergusson i przyczepy, sprzedażą koparko-spycharki, zakupem nowego wyposażenia, zakupem oprogramowania komputerowego.

Wartość majątku ujęta w ewidencji księgowej **instytucji kultury** (Gminnego Ośrodka Kultury, Gminnej Biblioteki Publicznej) wg stanu na dzień 31 grudnia 2017 r. wyniosła **2.829.416,70 zł** i zwiększyła się o **173.730,56 zł** w porównaniu do 31 grudnia 2016r. Związane jest to m.in. zakupem konsoly cyfrowej MIDAS, projektora i obiektywu marki SONY, reflektora EUROLITE, drukarki wielofunkcyjnej, kasy fiskalnej, projektora multimedialnego BENQ, skrzyni transportowej na konsolę, 2 szt. zestawów komputerowych, notebooka, stroi dla grup tanecznych, nagłośnienia do prowadzenia zajęć tanecznych, elementów doposażenia siłowni do Gminnego Ośrodka Kultury, zakupem wyposażenia (regałów, lamy biblioteczne, 2 szt. zestawów komputerowych, urządzenia wielofunkcyjnego), oraz zbiorów bibliotecznych (literatura dla dzieci i młodzieży, powieści dla dorosłych, literatura popularno-naukowa) do Gminnej Biblioteki Publicznej.

Wartość majątku ujęta w ewidencji księgowej **Samodzielnego Publicznego Gminnego Zakładu Opieki Zdrowotnej w Rymanowie** wg stanu na dzień 31 grudnia 2017 r. wyniosła **2.570.189,76 zł** i zwiększyła się o **91.302,61 zł** w porównaniu do 31 grudnia 2016r. Związane jest to m.in. zakupem wirówki, elektrokardiografu oraz aparatu USG, sprzedażą analizatora hematologicznego oraz wymianą centrali telefonicznej.

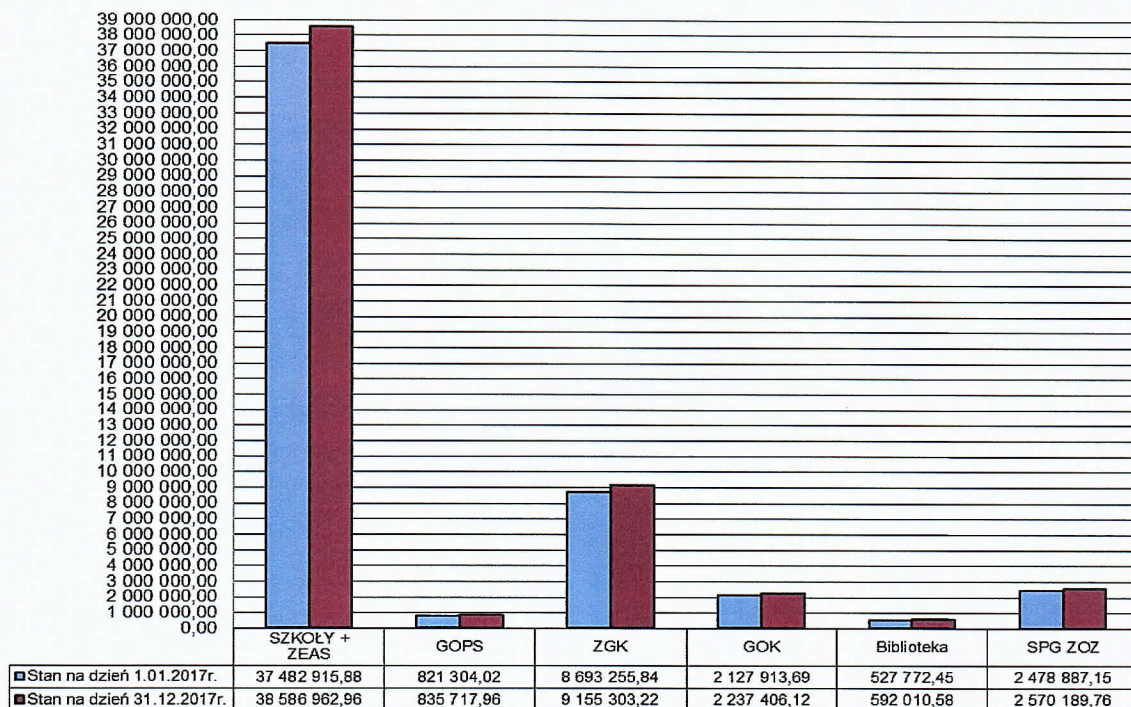
Poniższa tabela i wykres przedstawia strukturę majątku jednostek organizacyjnych w układzie podmiotowym.

Tab.10. Struktura majątku pozostałych jednostek organizacyjnych w układzie podmiotowym

Lp.	Wyszczególnienie	Stan na dzień 01.01.2017 [brutto w zł]	Stan na dzień 31.12.2017 [brutto w zł]	Zmiana wartości (+/-)
				[4-3]
1	2	3	4	5
I	Rzeczowe i zrównoważone z innymi składniki majątku trwałego	51.929.304,36	53.763.224,34	1.833.919,98
1	Środki trwałe	46.162.182,93	47.604.074,03	1.441.891,10
1.1	Gruntys	334.738,00	465.698,00	130.960,00
	w tym:			
	SZKOŁY + ZEAS	314.256,89	314.256,89	0,00
	ZGK	15.170,00	146.130,00	130.960,00
	GOPS	5.311,11	5.311,11	0,00
1.2	Budynki	30.809.749,09	31.442.174,94	632.425,85
	w tym:			
	SZKOŁY + ZEAS	26.298.242,70	26.930.668,55	632.425,85
	GOPS	518.669,67	518.669,67	0,00
	ZGK	1.192.521,37	1.192.521,37	0,00
	GOK	1.252.070,04	1.252.070,04	0,00
	GMINNA BIBLIOTEKA PUBLICZNA	0,00	0,00	0,00
	SPG ZOZ	1.548.245,31	1.548.245,31	0,00
1.3	Obiekty inżynierii lądowej i wodnej	10.205.604,71	10.527.294,43	321.689,72
	w tym:			
	SZKOŁY + ZEAS	5.603.176,31	5.751.133,95	147.957,64
	GOPS	0,00	0,00	0,00
	ZGK	4.596.228,40	4.769.960,48	173.732,08
	GOK	0,00	0,00	0,00
	GMINNA BIBLIOTEKA PUBLICZNA	0,00	0,00	0,00
	SPG ZOZ	6.200,00	6.200,00	0,00
1.4	Kotły i maszyny energetyczne	107.884,12	107.884,12	0,00
	w tym:			
	SZKOŁY + ZEAS	88.275,00	88.275,00	0,00
	ZGK	13.705,12	13.705,12	0,00
	SPG ZOZ	5.904,00	5.904,00	0,00
1.5	Maszyny, urządzenia i aparaty ogólnego zastosowania	399.683,22	372.843,51	- 26.839,71
	w tym:			
	SZKOŁY + ZEAS	257.338,01	179.434,06	- 77.903,95
	GOPS	26.444,50	26.444,50	0,00
	ZGK	75.190,67	112.254,91	37.064,24
	GOK	40.710,04	54.710,04	14.000,00
	GMINNA BIBLIOTEKA PUBLICZNA	0,00	0,00	0,00
	SPG ZOZ	0,00	0,00	0,00
1.6	Specjalistyczne maszyny, urządzenia i aparaty	408.907,97	416.283,85	7.375,88
	w tym:			
	SZKOŁY + ZEAS	45.024,03	52.914,02	7.889,99
	GOPS	0,00	0,00	0,00
	ZGK	363.883,94	363.369,83	- 514,11
	GOK	0,00	0,00	0,00

	GMINNA BIBLIOTEKA PUBLICZNA	0,00	0,00	0,00
	SPG ZOZ	0,00	0,00	0,00
1.7	Urządzenia techniczne	279.958,79	373.112,90	93.154,11
	w tym:			
	SZKOŁY + ZEAS	0,00	0,00	0,00
	GOPS	3.936,00	3.936,00	0,00
	ZGK	126.132,41	141.857,21	15.724,80
	GOK	41.230,52	107.778,02	66.547,50
	GMINNA BIBLIOTEKA PUBLICZNA	0,00	0,00	0,00
	SPG ZOZ	108.659,86	119.541,67	10.881,81
1.8	Środki transportu	2.041.013,43	2.092.748,92	51.735,49
	w tym:			
	SZKOŁY + ZEAS	0,00	0,00	0,00
	GOPS	0,00	0,00	0,00
	ZGK	1.941.939,62	1.993.675,11	51.735,49
	GOK	0,00	0,00	0,00
	GMINNA BIBLIOTEKA PUBLICZNA	0,00	0,00	0,00
	SPG ZOZ	99.073,81	99.073,81	0,00
1.9	Narzędzia, przyrządy, ruchomości i wyposażenie	1.574.643,60	1.806.033,36	231.389,76
	w tym:			
	SZKOŁY + ZEAS	362.655,81	510.628,79	147.972,98
	GOPS	16.489,30	16.489,30	0,00
	ZGK	63.422,66	75.569,84	12.147,18
	GOK	421.271,66	412.120,46	- 9.151,20
	GMINNA BIBLIOTEKA PUBLICZNA	0,00	0,00	0,00
	SPG ZOZ	710.804,17	791.224,97	80.420,80
2	Wyposażenie w użytkowaniu	4.992.081,19	5.201.287,15	209.205,96
	w tym:			
	SZKOŁY + ZEAS	4.049.741,15	4.150.352,17	100.611,02
	GOPS	223.067,49	237.481,43	14.413,94
	ZGK	276.186,62	313.125,15	36.938,53
	GOK	356.598,19	388.231,90	31.633,71
	GMINNA BIBLIOTEKA PUBLICZNA	86.487,74	112.096,50	25.608,76
	SPG ZOZ	0,00	0,00	0,00
3	Inwestycje rozpoczęte	0,00	0,00	0,00
4	Zbiory biblioteczne	775.040,24	957.863,16	182.822,92
	w tym:			
	SZKOŁY + ZEAS	333.755,53	477.949,08	144.193,55
	GMINNA BIBLIOTEKA PUBLICZNA	441.284,71	479.914,08	38.629,37
II	Wartości niematerialne i prawne	202.744,67	214.366,26	11.621,59
	w tym:			
	SZKOŁY + ZEAS	130.450,45	131.350,45	900,00
	GOPS	27.385,95	27.385,95	0,00
	ZGK	28.875,03	33.134,20	4.259,17
	GOK	16.033,24	22.495,66	6.462,42
	GMINNA BIBLIOTEKA PUBLICZNA	0,00	0,00	0,00
	SPG ZOZ	0,00	0,00	0,00
III	Długoterminowe aktywa finansowe	0,00	0,00	0,00
OGÓLEM		52.132.049,03	53.977.590,60	1.845.541,57

Rys.4. Strukturę majątku jednostek organizacyjnych w układzie podmiotowym



3. Udziały Gminy Rymanów w obcych podmiotach gospodarczych

Gmina Rymanów nie posiada udziałów w obcych podmiotach gospodarczych.

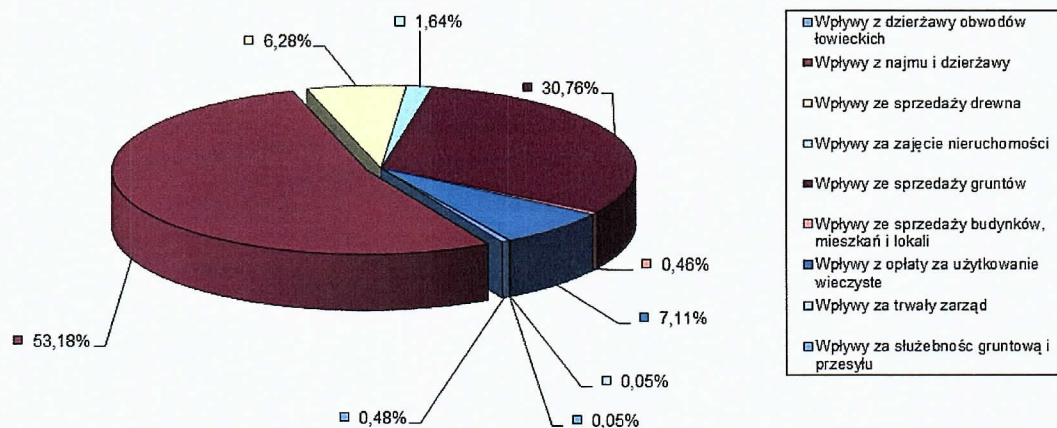
4. Dochody z mienia

Urząd Gminy Rymanów z tytułu wykonywania praw własności i innych praw majątkowych w okresie objętym informacją uzyskał dochody w kwocie **1.036.190,71 zł**.

Tab.12. Dochody uzyskane z tytułu wykonania praw własności i innych praw przez Urząd Gminy Rymanów

Lp.	Rodzaj dochodu	Wykonanie za okres 2016r.	Wykonanie za okres 2017r.	Struktura [%] 2017/2016
1	Wpływy z dzierżawy obwodów łowieckich	4.969,39	4.984,75	100,31
2	Wpływy z najmu i dzierżawy	576.509,87	551.010,50	95,58
3	Wpływy ze sprzedaży drewna	43.672,19	65.036,51	148,92
4	Wpływy ze sprzedaży gruntów	1.318.933,00	318.710,25	24,16
5	Wpływy ze sprzedaży budynków, mieszkań i lokali	54.496,48	4.728,00	8,68
6	Wpływy z opłaty za użytkowanie wieczyste	74.482,86	73.684,61	98,93
7	Wpływy z przekształcenia prawa użytkowania wieczystego	654,00	0,00	---
8	Wpływy za trwałe zarząd	58,64	546,03	931,16
9	Wpływy za służebność gruntową i przesylu	25.495,93	512,20	2,01
10	Wpływy za zajęcie nieruchomości	30.164,50	16.977,86	56,28
	Razem	2.129.436,86	1.036.190,71	48,66

Rys.5. Dochody uzyskane z tytułu wykonania praw własności i innych praw przez Urząd Gminy Rymanów w 2017r.

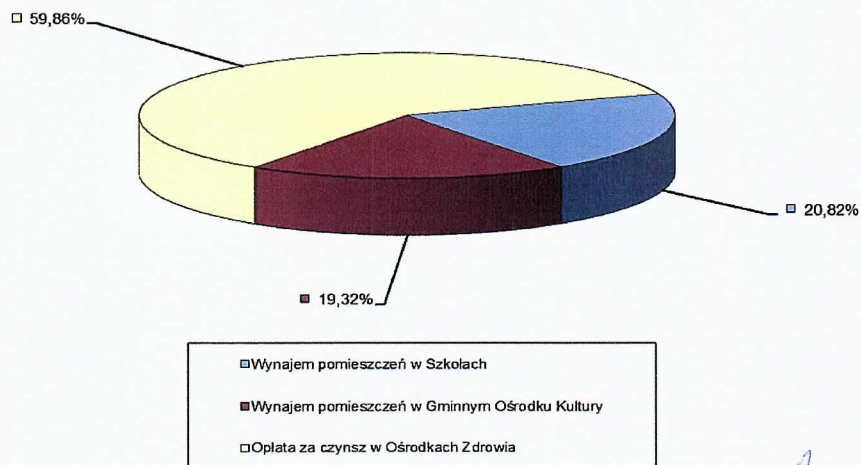


Dochody uzyskane z tytułu wykonania praw własności i innych praw majątkowych przez **pozostałe jednostki organizacyjne** w okresie objętym informacją przedstawia poniższa tabela nr 13.

Tab.13. Dochody uzyskane z tytułu wykonania praw własności i innych praw przez pozostałe jednostki organizacyjne

Lp.	Rodzaj dochodu	Wykonanie za okres 2016r.	Wykonanie za okres 2017r.	Struktura [%] 2017/2016
1	Wynajem pomieszczeń w Szkołach	33.571,54	25.640,40	76,37
2	Wynajem pomieszczeń w Gminnym Ośrodku Kultury	4.970,00	23.792,52	478,72
3	Opłata za czynsz w Ośrodkach Zdrowia	77.394,64	73.731,60	95,27
	Razem	115.936,18	123.164,52	106,23

Rys.6. Dochody uzyskane z tytułu wykonania praw własności i innych praw przez pozostałe jednostki organizacyjne w 2017r.



BURMISTRZ GMINY
Wojciech Tarbaniec