

# **Zarządzenie nr 35/2012** **Burmistrza Gminy Rymanów** **Z DNIA 22 MARCA 2012 ROKU**

**w sprawie przedstawienia**  
**informacji o stanie mienia jednostki samorządu terytorialnego**

Na podstawie art.30 ust. 2 pkt.4 ustawy z dnia 8 marca 1990 r. o samorządzie gminnym (Dz. U. z 2001 r. Nr 142, poz. 1591 z późniejszymi zmianami) i art. 267 ustawy z dnia 27 sierpnia 2009 r. o finansach publicznych (Dz. U. z 2009 r. Nr 157, poz. 1240 z późn. zm.)

**Burmistrz Gminy Rymanów zarządza, co następuje :**

## § 1

Przedstawia się Radzie Miejskiej w Rymanowie informację o stanie mienia Gminy Rymanów, o której mowa w art. 267 ust 1 pkt 3 ustawy o finansach publicznych w brzmieniu Załącznika do niniejszego Zarządzenia.

## § 2

Zarządzenie wchodzi w życie z dniem podjęcia.

  
**BURMISTRZ GMINY**  
*Wojciech Farbaniec*

**BURMISTRZ GMINY**  
**38-480 RYMANÓW**  
**woj. podkarpackie**

**BURMISTRZ GMINY RYMANÓW**



**INFORMACJA O STANIE MIENIA**  
**KOMUNALNEGO**  
**GMINY RYMANÓW**  
**ZA OKRES**  
**01.01.2011– 31.12.2011**

**RYMANÓW 2012**

## *SPIS TREŚCI*

WSTĘP.....	3
1. Majątek ujęty w ewidencji księgowej Urzędu Gminy Rymanów.....	4
2. Majątek ujęty w ewidencji księgowej pozostałych jednostek organizacyjnych.....	13
3. Udziały Gminy Rymanów w obcych podmiotach gospodarczych.....	17
4. Dochody z mienia.....	17

## **WSTĘP**

Przedkładana Informacja o stanie mienia komunalnego Gminy Rymanów obejmuje zestaw danych o majątku Gminy Rymanów według stanu na dzień 31 grudnia 2011 roku.

Układ informacji zgodny jest z zapisami art. 267 pkt 1 ustawy z dnia 27 sierpnia 2009 r. o finansach publicznych (Dz.U. 2009r. Nr 157 poz. 1240 z późn. zm.).

Informacja zawiera:

- dane o przysługujących Gminie Rymanów prawach własności,
- dane o innych niż własność prawach majątkowych (w tym dane o ograniczonych prawach rzeczowych, użytkowaniu wieczystym, udziałach w spółkach, akcjach oraz o posiadaniu),
- dane o zmianach w stanie mienia komunalnego, w stosunku do danych wykazanych w poprzedniej edycji informacji,
- dane o dochodach uzyskanych z tytułu wykonywania prawa własności i innych praw majątkowych oraz z wykonywania posiadania,
- inne dane i informacje o zdarzeniach mających wpływ na stan mienia.

Informację sporządzono w oparciu o dane przekazane przez jednostki organizacyjne Gminy Rymanów, tj.:

- Urząd Gminy Rymanów,
- Zespół Ekonomiczno Administracyjny Szkół w Rymanowie,
- Szkoły Podstawowe,
- Zespoły Szkół Publicznych,
- Gminny Ośrodek Pomocy Społecznej w Rymanowie,
- Zakład Gospodarki Komunalnej w Rymanowie,
- Gminny Ośrodek Kultury w Rymanowie,
- Gminna Biblioteka Publiczna w Rymanowie,
- Samodzielny Publiczny Gminny Zakład Opieki Zdrowotnej w Rymanowie.

Informację opracowano w celu przedłożenia jej wraz ze sprawozdaniem rocznym z wykonania budżetem Gminy Rymanów za rok 2011 Radzie Miejskiej w Rymanowie.



## ***1. Majątek ujęty w ewidencji księgowej Urzędu Gminy Rymanów***

### ***1.1. Majątek Urzędu Gminy Rymanów***

Ogólna wartość ewidencyjna środków trwałych, przedmiotów będących wyposażeniem obiektów budowlanych, wartości niematerialnych i prawnych ujętych w ewidencji księgowej Urzędu Gminy Rymanów wynosi **102.185.330,97 zł**. Wartość majątku wg stanu na dzień 31 grudnia 2011 r. zwiększyła się o kwotę **6.837.245,61 zł** w porównaniu do 1 stycznia 2011 roku. Związane jest to między innymi z:

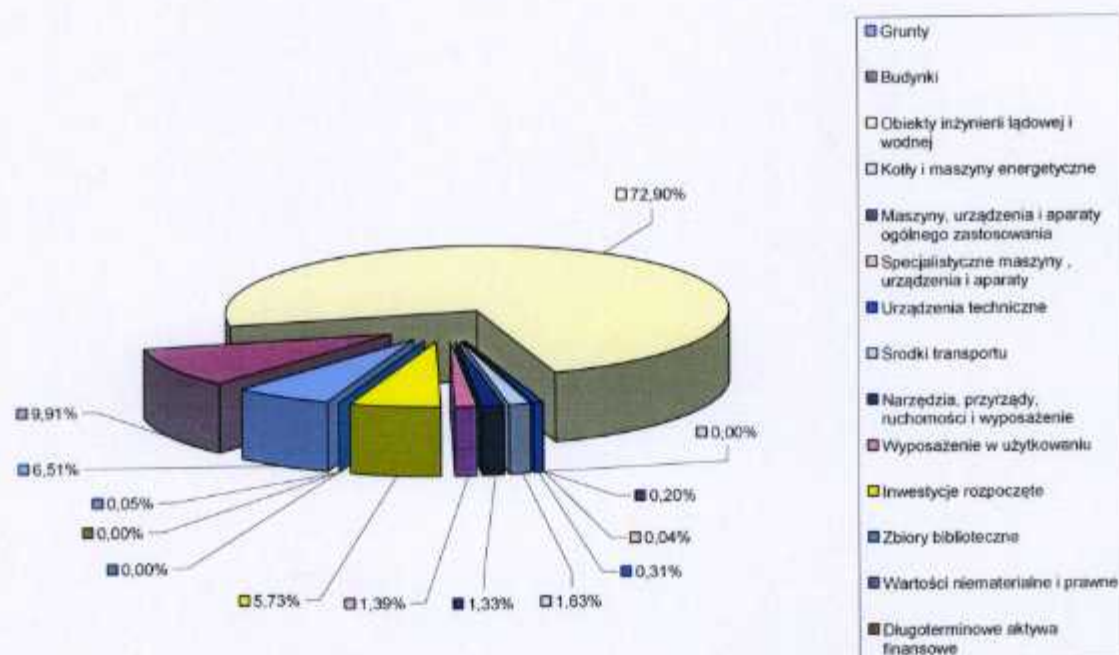
- budową Domu Ludowego w Głębokiem,
- modernizacją budynku i wykonaniem centralnego ogrzewania w Domu Ludowym w Klimkówce,
- budową i rozbudową placów zabaw dla dzieci w Rymanowie, Rymanowie Zdroju i Głębokiem,
- wykonaniem dojścia do przejścia podziemnego w Rymanowie (chodniki i oświetlenie) oraz zamontowaniem monitoringu,
- budową, remontem oraz montażem elementów wyposażenia boisk sportowych w miejscowości Bałucianka, Królik Polski oraz Rymanów Zdrój,
- budową kanalizacji sanitarnej i wodociągu w Rymanowie (ul. Krzywa),
- budową oświetlenia ulicznego na terenie gminy,
- przekazaniem budynku nowego Ośrodka Zdrowia we Wróbliku Szlacheckim na stan ewidencyjny SPG ZOZ w Rymanowie,
- przekazaniem do ewidencji księgowej szkół boiska sportowego „Orlik” w Rymanowie,
- modernizacją i remontem drogi gminnej w Milczy,
- przebudową chodnika przy ul. Grunwaldzkiej w Rymanowie,
- zakupem klimatyzacji dla Domów Ludowych w Klimkówce i Sieniawie,
- budową ogrodzenia przy Domu Ludowym w Bziance,

- zakupem wyposażenia dla Urzędu Gminy, domów ludowych, remiz strażackich,
- nabyciem działek w wyniku komunalizacji, darowizny, zamiany, zakupu
- sprzedażą mieszkań w Rymanowie i Rymanowie Zdroju,
- zakupem samochodu osobowego Skoda Octavia,
- przekazaniem samochodu osobowego Nissan Almera na potrzeby ZGK w Rymanowie
- sprzedażą samochodu strażackiego Ford

**Tab.1. Wartość majątku Urzędu Gminy Rymanów**

Lp.	Wyszczególnienie	Stan na dzień 01.01.2011[w zł]	Stan na dzień 31.12.2011 [w zł]	Zmiana wartości (+/-)
				[5-4]
1	2	4	5	6
<b>I</b>	<b>Rzeczowe i zrównoważone z innymi składniki majątku trwałego</b>	<b>95 298 200,61</b>	<b>102 134 195,22</b>	<b>6 835 994,61</b>
<b>1</b>	<b>Środki trwałe</b>	92 703 868,89	94 864 997,35	2 161 128,46
1.1	Grunty	6 218 342,00	6 656 126,42	437 784,42
1.2	Budynki	10 067 813,44	10 131 434,21	63 620,77
1.3	Obiekty inżynierii lądowej i wodnej	72 999 614,58	74 490 503,44	1 490 888,86
1.4	Kotły i maszyny energetyczne	0,00	0,00	0,00
1.5	Maszyny, urządzenia i aparaty ogólnego zastosowania	250 582,82	200 943,46	-49 639,36
1.6	Specjalistyczne maszyny , urządzenia i aparaty	34 384,42	42 934,42	8 550,00
1.7	Urządzenia techniczne	234 099,34	316 923,23	82 823,89
1.8	Środki transportu	1 686 754,70	1 668 037,48	-18 717,22
1.9	Narzędzia, przyrządy, ruchomości i wyposażenie	1 212 277,59	1 358 094,69	145 817,10
<b>2</b>	<b>Wyposażenie w użytkowaniu</b>	1 190 789,89	1 415 543,91	224 754,02
<b>3</b>	<b>Inwestycje rozpoczęte</b>	1 403 541,83	5 853 653,96	4 450 112,13
<b>4</b>	<b>Zbiory biblioteczne</b>	0,00	0,00	0,00
<b>II</b>	<b>Wartości niematerialne i prawne</b>	48 384,75	49 635,75	1 251,00
<b>III</b>	<b>Długoterminowe aktywa finansowe</b>	1 500,00	1 500,00	0,00
<b>OGÓLEM</b>		<b>95 348 085,36</b>	<b>102 185 330,97</b>	<b>6 837 245,61</b>

Rys.1. Struktura majątku Urzędu Gminy Rymanów wg stanu na dzień 31.12.2011r.



## 1.2. Grunty

Na majątek Gminy Rymanów składają się nieruchomości gruntowe o powierzchni **848,73 ha** o uregulowanym stanie prawnym, z tego:

- w zasobie gminnym – 813,44 ha tj. 95,84 %
- we współwłasności – 12,30 ha tj. 1,45 %
- oddane w użytkowanie wieczyste – 22,59 ha tj. 2,66 %
- gmina jest użytkownikiem wieczystym – 0,40 ha tj. 0,05 %.

W skład skomunalizowanych nieruchomości wchodzi grunty:

- pod szkołami – 10,18 ha,
- pod ośrodkami kultury, OSP – 5,07 ha,



- w zarządzie klubów sportowych – 10,00 ha,
- pod budynkami mieszkalnymi wielorodzinnymi – 0,65 ha,
- pod obiektami służącymi zaspakajaniu zbiorowych potrzeb społecznych – 4,33ha,
- pod budownictwo mieszkaniowe – 5,78 ha.

Majątek gminy stanowią również grunty pod obiektami komunalnymi takimi jak: Zakład Gospodarki Komunalnej w Rymanowie, oczyszczalnia ścieków w Rymanowie, zaplecze techniczne w Rymanowie, budynek po kotłowni komunalnej w Rymanowie Zdroju.

W skład majątku Gminy wchodzi lasy mienia wiejskiego stanowiące własność gminy położone w Bziance, Desznie, Głębokiem, Klimkówce, Króliku Wołoskim, Posadzie Górnej, Rudawce Rymanowskiej, Rymanowie Zdroju, Sieniawie i Wólce o łącznej powierzchni **124,44 ha**, w tym o nieuregulowanym stanie prawnym o powierzchni **29,88 ha**. Ponadto Gmina Rymanów posiada **26,10 ha** lasu położonego w Kamionce, gmina Dukla, który jest w trakcie regulacji stanu prawnego.

Gmina Rymanów posiada nieruchomości gruntowe pozostające w wieczystym użytkowaniu podmiotów gospodarczych na ogólną powierzchnię ok. **17,68 ha**, pozostające w wieczystym użytkowaniu spółdzielni mieszkaniowej na ogólną powierzchnię ok. **1,44 ha** oraz pozostające w wieczystym użytkowaniu osób fizycznych na powierzchnię ok. **3,47 ha**.

Majątek gminy stanowią również działki wraz z obiektami budowlanymi pozostające we władaniu samoistnym Kółek Rolniczych we wsiach: Bzianka, Wróblík Królewski, Klimkówka, których stan prawny i powierzchnie w okresie sprawozdawczym nie uległy zmianie.

Gmina Rymanów jest właścicielem **29** mieszkań położonych w Rymanowie, Rymanowie Zdroju oraz we Wróblíku Królewskim.

Według ewidencji geodezyjnej gruntów i budynków Gmina Rymanów jest użytkownikiem lub administratorem gruntów będących w posiadaniu Skarbu Państwa o łącznej powierzchni ok. 251 ha na terenie Gminy Rymanów. Są to tereny będące we władaniu Gminy Rymanów, a stanowiące ulice, drogi osiedlowe, drogi dojazdowe do pól i siedlisk, rowy, lasy, tereny byłego mienia wiejskiego oraz tereny rolne o nieuregulowanym stanie



prawnym podlegające komunalizacji z mocy prawa.

W okresie od 01.01.2011r. do 31.12.2011r. na mieniu komunalnym dokonano następujących czynności:

- w wyniku sprzedaży oraz regulacji stanu prawnego dróg wojewódzkich ubyło **2,07 ha**,
- przekształcono prawo użytkowania wieczystego w prawo własności dla działki nr 1402/2 o pow. 0,0077 ha położonej w Rymanowie
- sprzedano 7 mieszkań w Rymanowie Zdroju oraz 2 mieszkania w Rymanowie,
- skomunalizowano 132 działki na łączną powierzchnię **36,07 ha**,
- w formie zamiany nabyliśmy działki będące własnością osób prywatnych na łączną powierzchnię **0,07 ha**, a przekazaliśmy zamieniającemu działki na łączną powierzchnię **0,08 ha**,
- w formie darowizny nabyliśmy drogi będące własnością osób prywatnych na łączną powierzchnię **0,53 ha**,
- nabyto odpłatnie działki pod przejście podziemne, pod studnie głębinowe oraz udział w drogach w Rudawce Rymanowskiej będące własnością Skarbu Państwa w użytkowaniu wieczystym Gminy Rymanów o powierzchni **0,62 ha**.

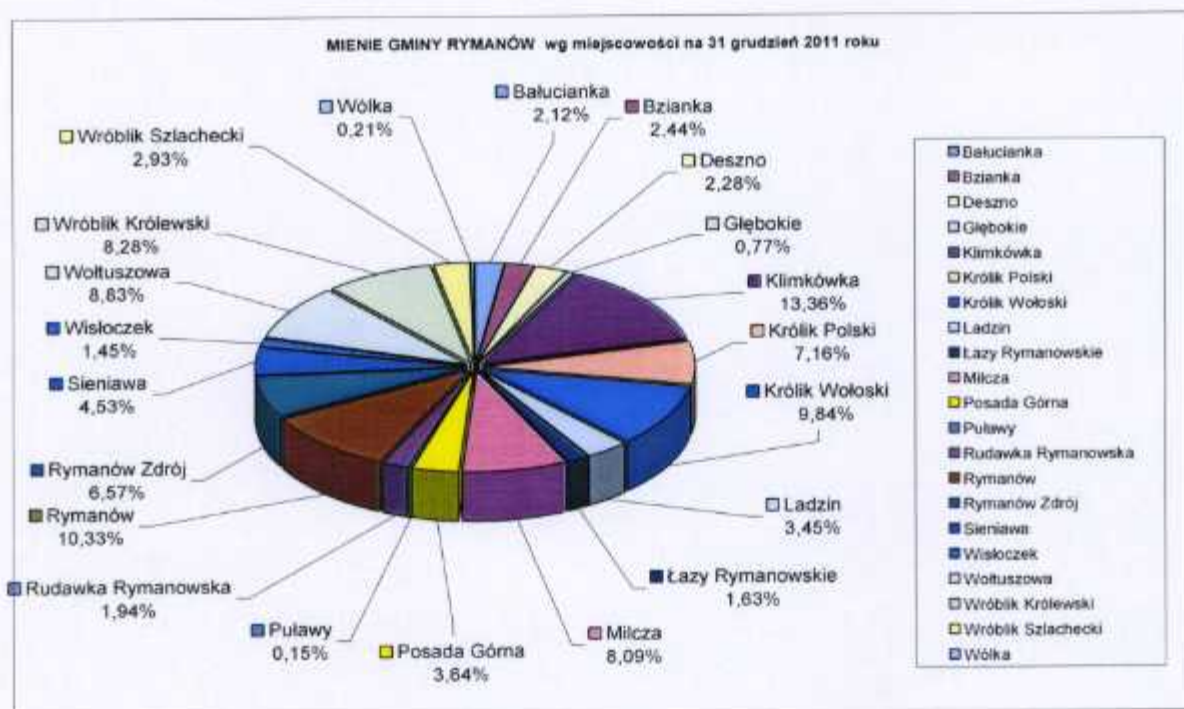
Dodatkowe informacje o zmianach w stanie mienia komunalnego w okresie objętym informacją przedstawiają załączone tabele nr 2, 3, 4, 5, 6, 7, 8, 9, 10.

**Tab. 2. Wykaz działek gminnych o uregulowanym stanie prawnym wg miejscowości na dzień 31 grudnia 2011r.**

Lp	Miejscowość	Powierzchnia w ha	Zmiany w okresie sprawozdawczym w ha
1	Bałucianka	18,0016	-0,0193
2	Bzianka	20,7294	0,1394
3	Deszno	19,3671	1,3192
4	Głębokie	6,5585	1,1700
5	Klimkówka	113,4033	3,3852
6	Królik Polski	60,7799	8,6200

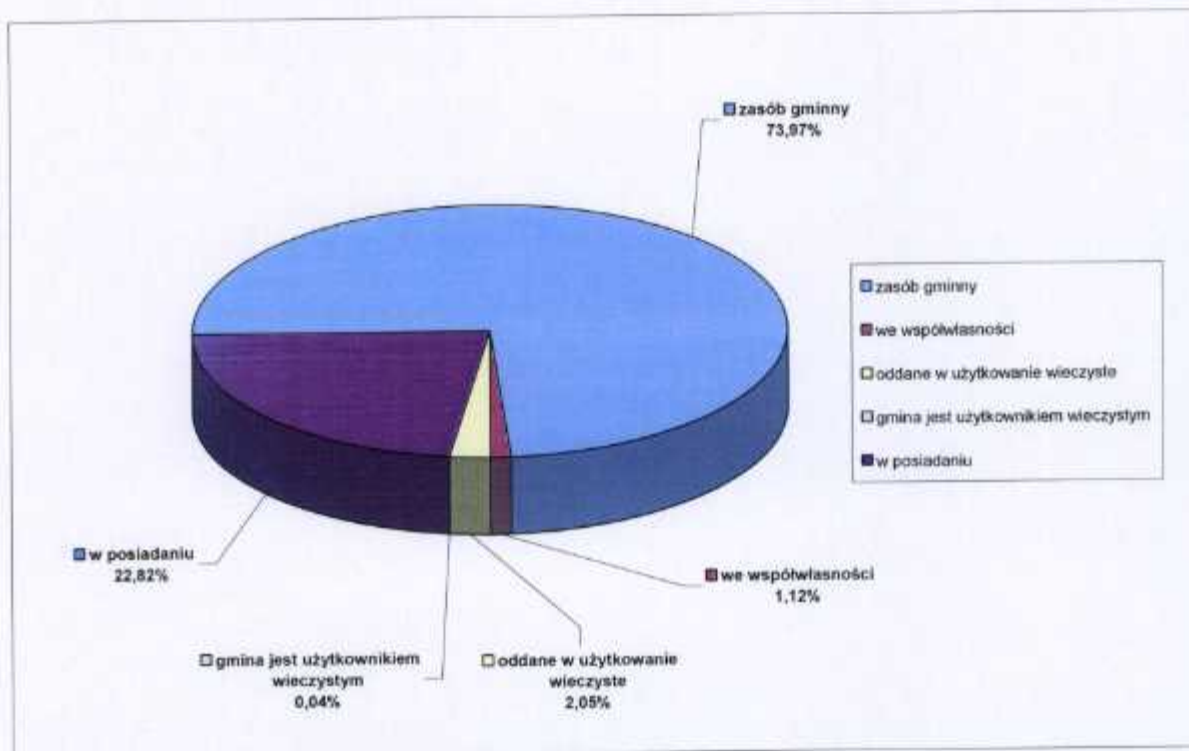
7	Królik Wołoski	83,4900	0,0000
8	Ladzin	29,3116	4,2690
9	Łazy Rymanowskie	13,8500	6,0100
10	Mileza	68,6899	1,4905
11	Posada Górna	30,8525	0,2054
12	Puławy	1,2380	1,0760
13	Rudawka Rymanowska	16,4459	0,4033
14	Rymanów	87,6706	3,6009
15	Rymanów Zdrój	55,7977	-0,0615
16	Sieniawa	38,4759	1,1800
17	Tarnawka	0,0000	0,0000
18	Wisloczek	12,2857	0,0000
19	Woltuszowa	74,9140	0,9498
20	Wróblík Królewski	70,2487	1,2100
21	Wróblík Szlachecki	24,8261	0,5670
22	Wólka	1,7900	0,0000
23	Zawoje	0,0000	0,0000
	<b>Ogółem :</b>	<b>848,7264</b>	<b>35,5149</b>

Rys.2. Struktura działek gminnych o uregulowanym stanie prawnym wg miejscowości na dzień 31 grudnia 2011r.



Rys.3. Struktura gruntów Gminy Rymanów z podziałem na typ własności





**Tab.3. Wykaz zbytych nieruchomości w formie sprzedaży, zamiany, darowizny, przekształcenia użytkowania wieczystego w prawo własności w okresie od 01.01.2011 r. do 31.12.2011 r.**

Lp.	Miejscowość	Ilość działek	Powierzchnia (ha)
1.	Bzianka	5	0,0634
2.	Ladzin	1	0,0151
3.	Łazy	2	0,2100
4.	Rymanów	16	0,6757
5.	Rymanów Zdrój	2	0,2144
6.	Wróblak Szlachecki	7	0,5468
	<b>Razem:</b>	<b>35</b>	<b>1,7254</b>

**Tab.4. Wykaz uchylonych decyzji komunalizacyjnych w okresie od 01.01.2011r. do 31.12.2011 r.**

Lp.	Miejscowość	Ilość działek	Powierzchnia (ha)
1.	Rymanów	2	0,3413
	<b>Razem:</b>	<b>2</b>	<b>0,3413</b>

**Tab. 5. Wykaz sprzedanych mieszkań i lokali użytkowych w okresie od 01.01.2011 r. do 31.12.2011 r.**

Lp.	Miejscowość	Ilość lokali	Powierzchnia użytkowa m <sup>2</sup>
1	Rymanów	2	98,48
2	Rymanów Zdrój	7	289,83
	<b>Razem:</b>	<b>9</b>	<b>388,31</b>

**Tab.6. Wykaz nabytych nieruchomości w formie komunalizacji w okresie od 01.01.2011r. do 31.12.2011 r.**

Lp.	Miejscowość	Ilość działek	Powierzchnia (ha)
1.	Bzianka	7	0,1048
2.	Deszno	8	1,3192
3.	Głębokie	3	1,1700
4.	Klimkówka	13	2,8035
5.	Królik Polski	11	8,6200
6.	Ladzin	24	4,2841
7.	Milcza	24	1,4740
8.	Łazy	20	6,2200
9.	Puławy	1	1,0760
10.	Rymanów	8	4,4722
11.	Rymanów Zdrój	1	0,1020
12.	Sieniawa	7	1,1800
13.	Woluszowa	1	0,9498
14.	Wróblík Królewski	3	1,2100
15.	Wróblík Szlachecki	1	1,0900
	<b>Razem:</b>	<b>132</b>	<b>36,0756</b>

**Tab.7. Wykaz nabytych nieruchomości w formie zamiany w okresie od 01.01.2011 r. do 31.12.2011 r.**

Lp.	Miejscowość	Ilość działek	Powierzchnia (ha)
1.	Bzianka	4	0,0335
2.	Rymanów	4	0,0142
3.	Wróblík Szlachecki	1	0,0203
	<b>Razem:</b>	<b>9</b>	<b>0,0680</b>

**Tab.8. Wykaz nabytych nieruchomości w formie zakupu w okresie od 01.01.2011 r. do 31.12.2011 r.**

Lp.	Miejscowość	Ilość działek	Powierzchnia (ha)
1.	Posada Górna	3	0,1728
2.	Rudawka Rymanowska	5	0,4033
3.	Rymanów	2	0,0454
	<b>Razem:</b>	<b>10</b>	<b>0,6215</b>

**Tab.9. Wykaz nabytych nieruchomości w pozostalej formie w okresie od 01.01.2011 r. do 31.12.2011 r.**

Lp.	Miejscowość	Ilość działek	Powierzchnia (ha)
1.	Bzianka	3	0,0645
2.	Klimkówka	17	0,5817
3.	Posada Górna	1	0,0326
4.	Rymanów	1	0,0806

5.	Rymanów Zdrój	2	0,0509
	<b>Razem:</b>	<b>24</b>	<b>0,8103</b>

**Tab.10. Dodatkowe zmiany w ewidencji wynikłe np. pomiarów działek, podziałów, itp. w okresie od 01.01.2011 r. do 31.12.2011 r.**

Lp.	Miejscowość	Powierzchnia (ha)
1.	Bałucianka	-0,0193
2.	Milcza	0,0165
3.	Rymanów	0,0055
4.	Wróblík Szlachecki	0,0035
	<b>Razem:</b>	<b>0,0062</b>

## ***2. Majątek ujęty w ewidencji księgowej pozostałych jednostek organizacyjnych***

Gmina Rymanów posiada majątek, który jest ujęty w ewidencji księgowej pozostałych jednostek organizacyjnych, tj.:

- Zespół Ekonomiczno Administracyjny Szkół w Rymanowie,
- Szkoły Podstawowe (Bzianka, Głębokie),
- Zespoły Szkół Publicznych (Klimkówka, Królik Polski, Milcza, Posada Górna, Rymanów, Sieniawa, Wróblík Szlachecki),
- Gminny Ośrodek Pomocy Społecznej w Rymanowie,
- Zakład Gospodarki Komunalnej w Rymanowie,
- Gminny Ośrodek Kultury w Rymanowie,
- Gminna Biblioteka Publiczna w Rymanowie,
- Samodzielny Publiczny Gminny Zakład Opieki Zdrowotnej w Rymanowie.

Zespół Ekonomiczno Administracyjny Szkół w Rymanowie oprócz swojej ewidencji księgowej prowadzi również ewidencję księgową wszystkich szkół na terenie Gminy Rymanów. Wartość majątku ujęta w ewidencji księgowej **ZEAS-u** stanowi łączną wartość księgową **28.341.735,56 zł** – wartość ta w stosunku do kwoty z poprzedniej informacji



wzrosła o kwotę **1.743.746,51 zł** i jest to związane z: remontem internatu i zaplecza sportowego przy szkole w Rymanowie, przekazaniem do ewidencji księgowej szkół boiska sportowego „Orlik” w Rymanowie, zakupiono pomoce dydaktyczne, sprzęt komputerowy, sprzęt AGD i RTV, sprzęt nagłaśniający, sprzęt biurowy. Zakupiono również pomoce dydaktyczne w ramach projektu „Indywidualizacja nauczania w klasach I-III SP w Gminie Rymanów”.

Wartość majątku ujęta w ewidencji księgowej **Gminnego Ośrodka Pomocy Społecznej** wg stanu na dzień 31 grudnia 2011 r. wyniosła **217.299,00 zł** i zwiększyła się o kwotę **13.947,00 zł** w porównaniu do 31 grudnia 2010 r. Związane jest to m.in. z zakupem sprzętu komputerowego, urządzenia wielofunkcyjnego z funkcją kopiarki, oraz zakupem programu antywirusowego na 5 stanowisk.

Wartość majątku ujęta w ewidencji księgowej **Zakładu Gospodarki Komunalnej** wg stanu na dzień 31 grudnia 2011 r. wyniosła **7.096.244,94** i zwiększyła się o kwotę **538.145,21 zł** w porównaniu do 31 grudnia 2010 r. Związane jest to m.in. z zakupem samochodu IVECO, ciągnika, dwóch przyczep oraz przekazaniem z Urzędu Gminy na potrzeby ZGK samochodu osobowego marki Nissan Almera.

Wartość majątku ujęta w ewidencji księgowej **instytucji kultury** (Gminnego Ośrodka Kultury, Gminnej Biblioteki Publicznej) wg stanu na dzień 31 grudnia 2011 r. wyniosła **2.157.177,00 zł** i zwiększyła się o **276.186,00 zł** w porównaniu do 31 grudnia 2010 r. Związane jest to m.in. z zakupem sceny mobilnej, garażu blaszanego, sprzętu nagłaśniającego wraz z wyposażeniem, sprzętu komputerowego, namiotów wykorzystywanych podczas organizacji imprez plenerowych, zakup zbiorów bibliotecznych i innych.

Wartość majątku ujęta w ewidencji księgowej **Samodzielnego Publicznego Gminnego Zakładu Opieki Zdrowotnej w Rymanowie** wg stanu na dzień 31 grudnia 2011 r. wyniosła **2.245.868,00 zł** i zwiększyła się o **1.049.002,00 zł** w porównaniu do 31 grudnia 2010 r. Związane jest to m.in. z przekazaniem na stan ewidencyjny SPG ZOZ Rymanów budynek nowego Ośrodka Zdrowia we Wróbliku Szlacheckim, zakupem sprzętu medycznego tj. aparatu KTG, multitronic, magnetronic, elektrokardiograf, autorefraktometr.

Poniższa tabela i wykres przedstawia strukturę majątku jednostek organizacyjnych w układzie podmiotowym.

**Tab.9. Struktura majątku pozostałych jednostek organizacyjnych w układzie podmiotowym**

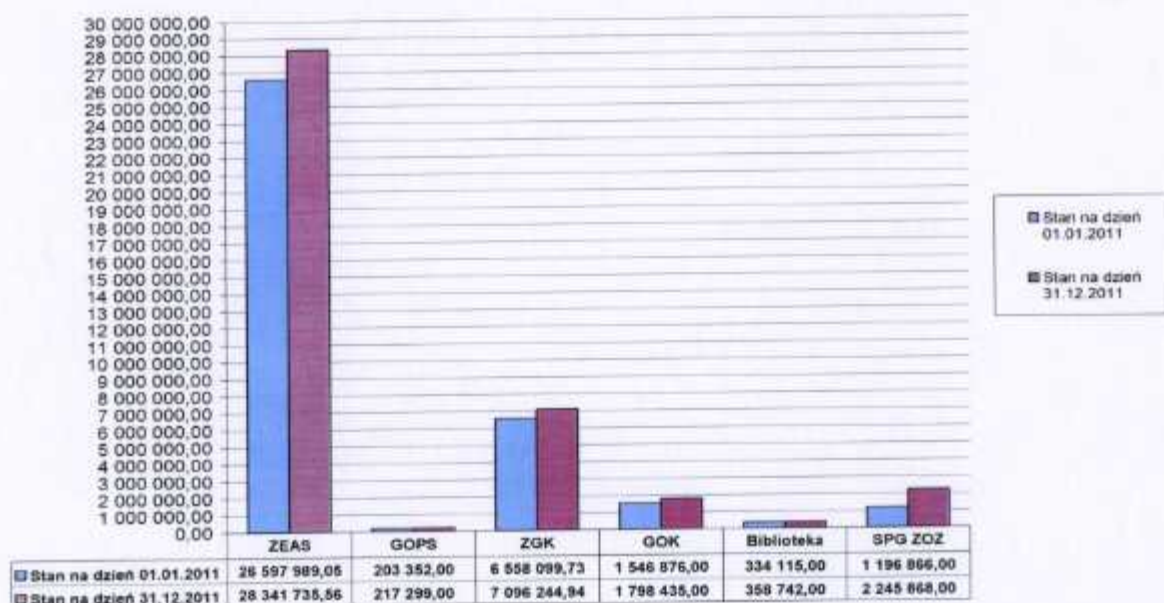
Lp.	Wyszczególnienie	Stan na dzień 01.01.2011 [w zł]	Stan na dzień 31.12.2011 [w zł]	Zmiana wartości (+/-)
				[4-3]
1	2	3	4	5
<b>1</b>	<b>Rzeczowe i zrównoważone z innymi składniki majątku trwałego</b>	<b>36 325 282,39</b>	<b>39 937 086,17</b>	<b>3 611 803,78</b>
<b>1</b>	<b>Środki trwałe</b>	<b>31 869 918,01</b>	<b>35 389 148,72</b>	<b>3 519 230,71</b>
1.1	Grunty	0,00	0,00	0,00
1.2	Budynki	22 282 403,80	23 830 306,72	1 547 902,92
	w tym:			
	SZKOLY + ZEAS	20 465 063,39	20 994 232,00	529 168,61
	GOPS	0,00	0,00	0,00
	ZGK	174 763,41	174 763,41	0,00
	GOK	1 237 270,00	1 252 070,00	14 800,00
	GMINNA BIBLIOTEKA PUBLICZNA	0,00	0,00	0,00
	ZOZ	405 307,00	1 409 241,31	1 003 934,31
<b>1.3</b>	<b>Obiekty inżynierii lądowej i wodnej</b>	<b>6 320 182,83</b>	<b>7 455 521,31</b>	<b>1 135 338,48</b>
	w tym:			
	SZKOLY + ZEAS	1 778 921,85	2 929 609,33	1 150 687,48
	GOPS	0,00	0,00	0,00
	ZGK	4 519 711,98	4 519 711,98	0,00
	GOK	0,00	0,00	0,00
	GMINNA BIBLIOTEKA PUBLICZNA	0,00	0,00	0,00
	ZOZ	21 549,00	6 200,00	-15 349,00
<b>1.4</b>	<b>Kotły i maszyny energetyczne</b>	<b>88 275,00</b>	<b>88 275,00</b>	<b>0,00</b>
	w tym:			
	SZKOLY+ ZEAS	88 275,00	88 275,00	0,00
<b>1.5</b>	<b>Maszyny, urządzenia i aparaty ogólnego zastosowania</b>	<b>524 306,41</b>	<b>467 348,39</b>	<b>-56 958,02</b>
	w tym:			
	SZKOLY + ZEAS	400 485,70	350 420,00	-50 065,70
	GOPS	48 545,00	48 545,00	0,00
	ZGK	46 576,71	31 673,39	-14 903,32
	GOK	28 699,00	36 710,00	8 011,00
	GMINNA BIBLIOTEKA PUBLICZNA	0,00	0,00	0,00
	ZOZ	0,00	0,00	0,00
<b>1.6</b>	<b>Specjalistyczne maszyny , urządzenia i aparaty</b>	<b>972 298,28</b>	<b>432 741,27</b>	<b>-539 557,01</b>
	w tym:			
	SZKOLY + ZEAS	67 497,34	93 707,33	26 209,99
	GOPS	0,00	0,00	0,00
	ZGK	339 033,94	339 033,94	0,00
	GOK	0,00	0,00	0,00
	GMINNA BIBLIOTEKA PUBLICZNA	0,00	0,00	0,00
	ZOZ	565 767,00	0,00	-565 767,00
<b>1.7</b>	<b>Urządzenia techniczne</b>	<b>176 913,41</b>	<b>175 903,27</b>	<b>-1 010,14</b>
	w tym:			



	SZKOLY + ZEAS	0,00	0,00	0,00
	GOPS	1 006,00	1 006,00	0,00
	ZGK	29 506,41	29 506,41	0,00
	GOK	41 231,00	41 231,00	0,00
	GMINNA BIBLIOTEKA PUBLICZNA	0,00	0,00	0,00
	ZOZ	105 170,00	104 159,86	-1 010,14
<b>1.8</b>	<b>Środki transportu</b>	<b>1 368 072,70</b>	<b>1 907 060,16</b>	<b>538 987,46</b>
	w tym:			
	SZKOLY + ZEAS	0,00	0,00	0,00
	GOPS	0,00	0,00	0,00
	ZGK	1 268 999,70	1 807 986,35	538 986,65
	GOK	0,00	0,00	0,00
	GMINNA BIBLIOTEKA PUBLICZNA	0,00	0,00	0,00
	ZOZ	99 073,00	99 073,81	0,81
<b>1.9</b>	<b>Narzędzia, przyrządy, ruchomości i wyposażenie</b>	<b>137 465,58</b>	<b>1 031 992,60</b>	<b>894 527,02</b>
	w tym:			
	SZKOLY + ZEAS	90 588,92	101 588,92	11 000,00
	GOPS	8 495,00	8 495,00	0,00
	ZGK	9 458,66	9 458,66	0,00
	GOK	28 923,00	285 257,00	256 334,00
	GMINNA BIBLIOTEKA PUBLICZNA	0,00	0,00	0,00
	ZOZ	0,00	627 193,02	627 193,02
<b>2</b>	<b>Wyposażenie w użytkowaniu</b>	<b>4 008 905,09</b>	<b>4 074 063,29</b>	<b>65 158,20</b>
	w tym:			
	SZKOLY + ZEAS	3 476 900,75	3 542 058,07	65 157,32
	GOPS	126 570,00	137 706,00	11 136,00
	ZGK	161 605,34	174 567,22	12 961,88
	GOK	204 052,00	174 903,00	-29 149,00
	GMINNA BIBLIOTEKA PUBLICZNA	39 777,00	44 829,00	5 052,00
	ZOZ	0,00	0,00	0,00
<b>3</b>	<b>Inwestycje rozpoczęte</b>	<b>0,00</b>	<b>0,00</b>	<b>0,00</b>
	w tym:			
	ZGK	0,00	0,00	0,00
<b>4</b>	<b>Zbiory biblioteczne</b>	<b>446 459,29</b>	<b>473 874,16</b>	<b>27 414,87</b>
	w tym:			
	SZKOLY + ZEAS	152 121,29	159 961,16	7 839,87
	GMINNA BIBLIOTEKA PUBLICZNA	294 338,00	313 913,00	19 575,00
<b>II</b>	<b>Wartości niematerialne i prawne</b>	<b>112 015,39</b>	<b>121 238,33</b>	<b>9 222,94</b>
	w tym:			
	SZKOLY + ZEAS	78 134,81	81 883,75	3 748,94
	GOPS	18 736,00	21 547,00	2 811,00
	ZGK	8 443,58	9 543,58	1 100,00
	GOK	6 701,00	8 264,00	1 563,00
	GMINNA BIBLIOTEKA PUBLICZNA	0,00	0,00	0,00
	ZOZ	0,00	0,00	0,00
<b>III</b>	<b>Długoterminowe aktywa finansowe</b>	<b>0,00</b>	<b>0,00</b>	<b>0,00</b>
<b>OGÓLEM</b>		<b>36 437 297,78</b>	<b>40 058 324,50</b>	<b>3 621 026,72</b>



Rys.4. Strukturę majątku jednostek organizacyjnych w układzie podmiotowym



### 3. Udziały Gminy Rymanów w obcych podmiotach gospodarczych

Gmina Rymanów w dalszym ciągu posiada udziały w spółce Agencja Rozwoju Regionalnego „Karpaty” Spółka Akcyjna. Ilość oraz wartość akcji przedstawia się następująco:

Tab.10. Udziały w obcych podmiotach

Lp.	Nazwa spółki	Ilość akcji na dzień 01.01.2011	Wartość na dzień 01.01.2011	Ilość akcji na dzień 31.12.2011	Wartość na dzień 31.12.2011
1	2	3	4	5	6
1.	Agencja Rozwoju Regionalnego „Karpaty” SA	3	1 500,00	3	1 500,00
	<b>Razem</b>	<b>3</b>	<b>1 500,00</b>	<b>3</b>	<b>1 500,00</b>

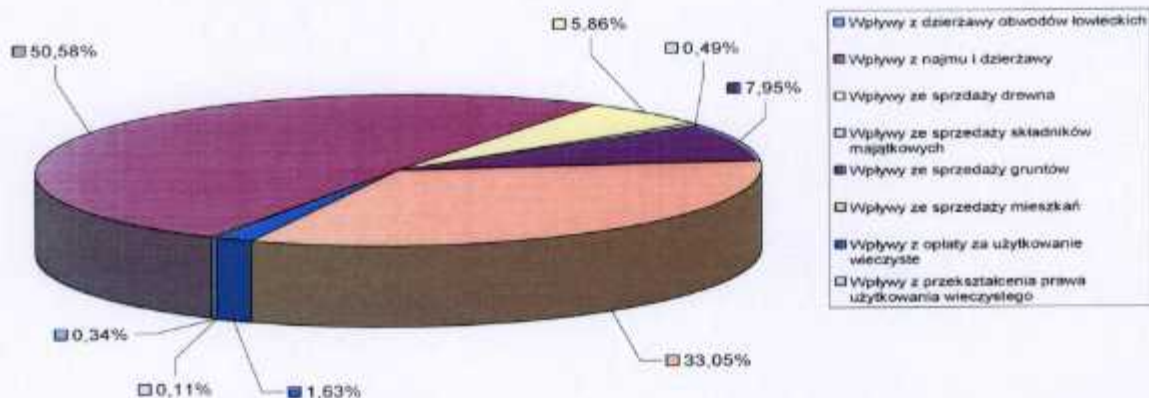
#### 4. Dochody z mienia

Urząd Gminy Rymanów z tytułu wykonywania praw własności i innych praw majątkowych w okresie objętym informacją uzyskał dochody w kwocie **1.019.643,45 zł.**

**Tab.11. Dochody uzyskane z tytułu wykonania praw własności i innych praw przez Urząd Gminy Rymanów w okresie od 01.01.2011r. do 31.12.2011r.**

Lp.	Rodzaj dochodu	Wykonanie za okres 01.01.2011 – 31.12.2011
1	Wpływy z dzierżawy obwodów łowieckich	3 468,43
2	Wpływy z najmu i dzierżawy	515 733,97
3	Wpływy ze sprzedaży drewna	59 765,38
4	Wpływy ze sprzedaży składników majątkowych	5 000,00
5	Wpływy ze sprzedaży gruntów	81 017,00
6	Wpływy ze sprzedaży mieszkań	336 974,21
7	Wpływy z opłaty za użytkowanie wieczyste	16 575,46
8	Wpływy z przekształcenia prawa użytkowania wieczystego	1 109,00
	<b>Razem</b>	<b>1 019 643,45</b>

**Rys.5. Dochody uzyskane z tytułu wykonania praw własności i innych praw przez Urząd Gminy Rymanów w okresie od 01.01.2011r. do 31.12.2011r.**

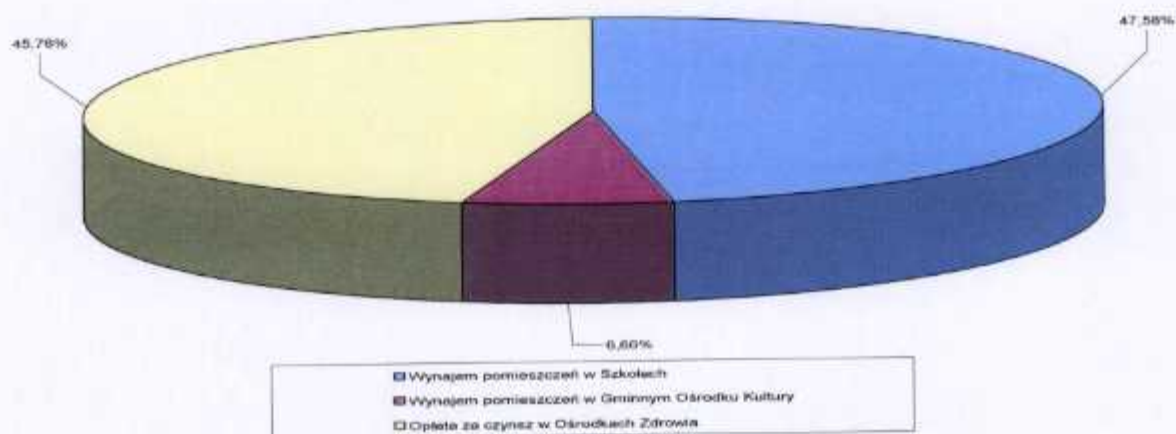


Dochody uzyskane z tytułu wykonania praw własności i innych praw majątkowych przez pozostałe jednostki organizacyjne w okresie objętym informacją przedstawia poniższa tabela nr 12.

**Tab.12. Dochody uzyskane z tytułu wykonania praw własności i innych praw przez pozostałe jednostki organizacyjne w okresie od 01.01.2011r. do 31.12.2011r.**

Lp	Rodzaj dochodu	Wykonanie za okres 01.01.2011 – 31.12.2011
1	Wynajem pomieszczeń w Szkołach	70 337,26
2	Wynajem pomieszczeń w Gminnym Ośrodku Kultury	9 849,05
3	Oplata za czynsz w Ośrodkach Zdrowia	67 651,03
	<b>Razem</b>	<b>147 837,34</b>

**Rys.6. Dochody uzyskane z tytułu wykonania praw własności i innych praw przez pozostałe jednostki organizacyjne w okresie od 01.01.2011r. do 31.12.2011r.**



**BURMISTRZ GMINY**  
*Wojciech Farbaniec*