

# **Zarządzenie nr 43/2017**

## **Burmistrza Gminy Rymanów**

### **Z DNIA 24 MARCA 2017 ROKU**

**w sprawie przedstawienia  
informacji o stanie mienia jednostki samorządu terytorialnego**

Na podstawie art.30 ust. 2 pkt.4 ustawy z dnia 8 marca 1990 r. o samorządzie gminnym (tj. Dz.U. z 2016 r., poz.446 ze zm.) i art. 267 ustawy z dnia 27 sierpnia 2009 r. o finansach publicznych (tj. Dz. U. z 2016 r. poz. 1870 ze zm.)

**Burmistrz Gminy Rymanów zarządza, co następuje :**

#### § 1

Przedstawia się Radzie Miejskiej w Rymanowie informację o stanie mienia Gminy Rymanów, o której mowa w art. 267 ust 1 pkt 3 ustawy o finansach publicznych w brzmieniu Załącznika do niniejszego Zarządzenia.

#### § 2

Zarządzenie wchodzi w życie z dniem podjęcia.

  
**BURMISTRZ GMINY**  
*Wojciech Farbantec*

**BURMISTRZ GMINY RYMANÓW**



**INFORMACJA O STANIE MIENIA**  
**KOMUNALNEGO**  
**GMINY RYMANÓW**  
**ZA OKRES**  
**01.01.2016 – 31.12.2016**

**RYMANÓW 2017**

## ***SPIS TREŚCI***

WSTĘP .....	3
1. Majątek ujęty w ewidencji księgowej Urzędu Gminy Rymanów .....	4
2. Majątek ujęty w ewidencji księgowej pozostałych jednostek organizacyjnych .....	13
3. Udziały Gminy Rymanów w obcych podmiotach gospodarczych .....	17
4. Dochody z mienia.....	17

## ***WSTĘP***

Przedkładana Informacja o stanie mienia komunalnego Gminy Rymanów obejmuje zestaw danych o majątku Gminy Rymanów według stanu na dzień 31 grudnia 2016 roku.

Układ informacji zgodny jest z zapisami art. 267 pkt 1 ustawy z dnia 27 sierpnia 2009 r. o finansach publicznych (t.j. Dz.U.2016.1870 z późn. zm.).

Informacja zawiera:

- dane o przysługujących Gminie Rymanów prawach własności,
- dane o innych niż własność prawach majątkowych (w tym dane o ograniczonych prawach rzeczowych, użytkowaniu wieczystym, udziałach w spółkach, akcjach oraz o posiadaniu),
- dane o zmianach w stanie mienia komunalnego, w stosunku do danych wykazanych w poprzedniej edycji informacji,
- dane o dochodach uzyskanych z tytułu wykonywania prawa własności i innych praw majątkowych oraz z wykonywania posiadania,
- inne dane i informacje o zdarzeniach mających wpływ na stan mienia.

Informację sporządzono w oparciu o dane przekazane przez jednostki organizacyjne Gminy Rymanów, tj.:

- Urząd Gminy Rymanów,
- Zespół Ekonomiczno Administracyjny Szkół w Rymanowie,
- Zespoły Szkół Publicznych,
- Gminny Ośrodek Pomocy Społecznej w Rymanowie,
- Zakład Gospodarki Komunalnej w Rymanowie,
- Gminny Ośrodek Kultury w Rymanowie,
- Gminną Bibliotekę Publiczną w Rymanowie,
- Samodzielny Publiczny Gminny Zakład Opieki Zdrowotnej w Rymanowie.

Informację opracowano w celu przedłożenia jej wraz ze sprawozdaniem rocznym z wykonania budżetu Gminy Rymanów za rok 2016 Radzie Miejskiej w Rymanowie.

## ***1. Majątek ujęty w ewidencji księgowej Urzędu Gminy Rymanów***

### ***1.1. Majątek Urzędu Gminy Rymanów***

Ogólna wartość ewidencyjna środków trwałych, przedmiotów będących wyposażeniem obiektów budowlanych, wartości niematerialnych i prawnych ujętych w ewidencji księgowej Urzędu Gminy Rymanów wynosi **133 905 724,80 zł**. Wartość majątku wg stanu na dzień 31 grudnia 2016 r. zwiększyła się o kwotę **2 738 982,51 zł** w porównaniu do 31 grudnia 2015 roku. Związane jest to między innymi z:

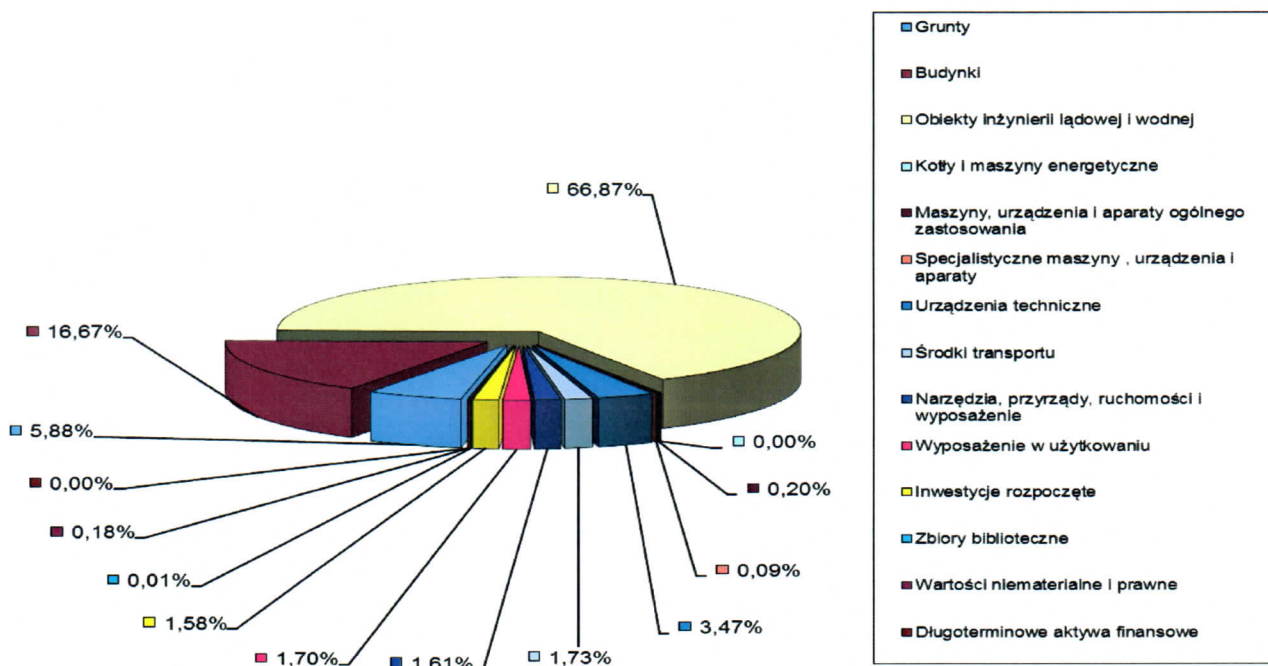
- nabyciem nieruchomości w wyniku komunalizacji, darowizny, zamiany, itp.
- zbyciem nieruchomości gminnych,
- przekazaniem nieruchomości gruntowych zabudowanych w trwały zarząd na rzecz jednostek organizacyjnych,
- budową tężni solankowej w Rymanowie Zdroju,
- budową stacji monitoringu powietrza w Rymanowie Zdroju,
- budową siłowni na wolnym powietrzu w Głębokiem,
- budową placu zabaw oraz boiska sportowego w Ladzinie,
- doposażeniem placów zabaw w Posadzie Górnej, Rymanowie i Rymanowie Zdroju,
- zakończeniem budowy sieciowej przepompowni ścieków na kolektorze tłocznym pomiędzy Milczą a Rymanowem,
- budową oświetlenia ulicznego na terenie gminy,
- wykonaniem ścieżki spacerowej w Rymanowie Zdroju,
- wykonaniem kanalizacji sanitarnej oraz modernizacją istniejących kanalizacji sanitarnych na terenie gminy,
- budową oraz remontem sieci wodociągowej w Rymanowie oraz Posadzie Górnej,
- modernizacją i remontem dróg gminnych i wewnętrznych na terenie gminy,
- zakupem sprzętu komputerowego,

- zakupem urządzeń i wyposażenia dla Urzędu Gminy, domów ludowych, remiz strażackich,
- przekazaniem 2 szt. motocykli KTM na potrzeby POSP Rymanów –Posada Dolna od Bieszczadzkiego Oddziału Straży Granicznej,
- zakupem nowego samochodu osobowego Skoda Octavia,
- zakup samochodu pożarniczego GAZ Gazela na potrzeby OSP Bałucianka.

**Tab.1. Wartość majątku Urzędu Gminy Rymanów**

1	2	4	5	6
<b>I</b>	<b>Rzeczowe i zrównoważone z innymi składniki majątku trwałego</b>	<b>130 959 462,08</b>	<b>133 664 961,87</b>	<b>2 700 499,79</b>
<b>1</b>	<b>Środki trwałe</b>	<b>127 066 501,11</b>	<b>129 254 709,95</b>	<b>2 183 208,84</b>
1.1	Grunty	7 770 014,42	7 871 982,42	101 968,00
1.2	Budynki	22 768 147,24	22 318 944,26	- 449 202,98
1.3	Obiekty inżynierii lądowej i wodnej	87 557 385,01	89 545 329,27	1 987 944,26
1.4	Kotły i maszyny energetyczne	0,00	5 000,00	5 000,00
1.5	Maszyny, urządzenia i aparaty ogólnego zastosowania	294 211,84	272 780,92	- 21 430,92
1.6	Specjalistyczne maszyny , urządzenia i aparaty	122 350,53	122 350,53	0,00
1.7	Urządzenia techniczne	4 622 388,93	4 647 106,94	24 718,01
1.8	Środki transportu	2 217 822,60	2 321 887,79	104 065,19
1.9	Narzędzia, przyrządy, ruchomości i wyposażenie	1 714 180,54	2 149 327,82	435 147,28
<b>2</b>	<b>Wyposażenie w użytkowaniu</b>	<b>2 261 783,56</b>	<b>2 275 266,93</b>	<b>13 483,37</b>
<b>3</b>	<b>Inwestycje rozpoczęte</b>	<b>1 615 686,50</b>	<b>2 119 494,08</b>	<b>503 807,58</b>
<b>4</b>	<b>Zbiory biblioteczne</b>	<b>15 490,91</b>	<b>15 490,91</b>	<b>0,00</b>
<b>II</b>	<b>Wartości niematerialne i prawne</b>	<b>207 280,21</b>	<b>240 762,93</b>	<b>33 482,72</b>
<b>III</b>	<b>Długoterminowe aktywa finansowe</b>	<b>0,00</b>	<b>0,00</b>	<b>0,00</b>
<b>OGÓLEM</b>		<b>131 166 742,29</b>	<b>133 905 724,80</b>	<b>2 738 982,51</b>

Rys.1. Struktura majątku Urzędu Gminy Rymanów wg stanu na dzień 31.12.2016r.



## 1.2. Grunty

Na majątek Gminy Rymanów składają się nieruchomości gruntowe o powierzchni **826,02 ha** o uregulowanym stanie prawnym, z tego:

- stanowiące własność Gminy – 773,44 ha tj. 93,63 %
- stanowiące współwłasność – 33,13 ha tj. 4,01 %
- oddane w użytkowanie wieczyste – 19,05 ha tj. 2,31 %
- gmina jest użytkownikiem wieczystym – 0,40 ha tj. 0,05 %.

W skład skomunalizowanych nieruchomości wchodzi grunty:

- w zarządzie szkół – 10,86 ha,
- pod ośrodkami kultury, OSP – 5,07 ha,
- w zarządzie klubów sportowych – 10,78 ha,
- pod budynkami mieszkalnymi wielorodzinnymi – 0,71 ha,
- pod obiektami służącymi zaspakajaniu zbiorowych potrzeb społecznych – 3,40ha,
- pod budownictwo mieszkaniowe – 4,93 ha.

Majątek gminy stanowią również grunty pod obiektami komunalnymi takimi jak: Zakład Gospodarki Komunalnej w Rymanowie, oczyszczalnia ścieków w Rymanowie, budynek po kotłowni komunalnej w Rymanowie Zdroju, budynek przepompowni w Klimkówce, budynek biurowy w Sieniawie.

W skład majątku Gminy wchodzi lasy mienia wiejskiego stanowiące własność gminy położone w Bziance, Desznie, Głębokiem, Klimkówce, Króliku Wołoskim, Posadzcie Górnej, Rudawce Rymanowskiej, Rymanowie Zdroju, Sieniawie i Wólce o łącznej powierzchni **124,00 ha**, w tym o nieuregulowanym stanie prawnym o powierzchni **29,88 ha**. Ponadto Gmina Rymanów posiada **26,10 ha** lasu mienia wiejskiego położonego w Kamionce, gmina Dukła, o uregulowanym stanie prawnym.

Gmina Rymanów posiada nieruchomości gruntowe pozostające w wieczystym użytkowaniu podmiotów gospodarczych na łączną powierzchnię **14,2883 ha**, pozostające w wieczystym użytkowaniu spółdzielni mieszkaniowej na łączną powierzchnię **1,4378 ha** oraz pozostające w wieczystym użytkowaniu osób fizycznych na łączną powierzchnię **3,3259 ha**.

Gmina Rymanów jest właścicielem **34** mieszkań położonych w Rymanowie, Rymanowie Zdroju, oraz we Wróbliku Szlacheckim. W porównaniu do poprzedniej informacji ubyło 1 mieszkanie położone w Posadzcie Górnej, które zostało rozebrane na podstawie pozwolenia na rozbiórkę.

Według ewidencji geodezyjnej gruntów i budynków Gmina Rymanów jest użytkownikiem lub administratorem gruntów będących w posiadaniu Skarbu Państwa o łącznej powierzchni **ok. 163 ha** na terenie Gminy Rymanów. Są to tereny będące we władaniu Gminy Rymanów, a stanowiące ulice, drogi osiedlowe, drogi dojazdowe do pól i siedlisk, rowy, lasy, tereny byłego mienia wiejskiego oraz tereny rolne o nieuregulowanym stanie prawnym podlegające komunalizacji z mocy prawa lub postępowania sądowego.

**W okresie od 01.01.2016r. do 31.12.2016r. na mieniu komunalnym dokonano następujących czynności:**

- w wyniku sprzedaży nieruchomości w formie przetargu i formie bezprzetargowej ubyło **17,9578 ha**, w tym 0,6045 ha na rzecz jej użytkownika wieczystego,
- sprzedano w drodze bezprzetargowej z uwzględnieniem 90% bonifikaty działkę o pow. **0,01 ha** położoną w Króliku Polskim na rzecz Parafii Rzymskokatolickiej w



Króliku Polskim,

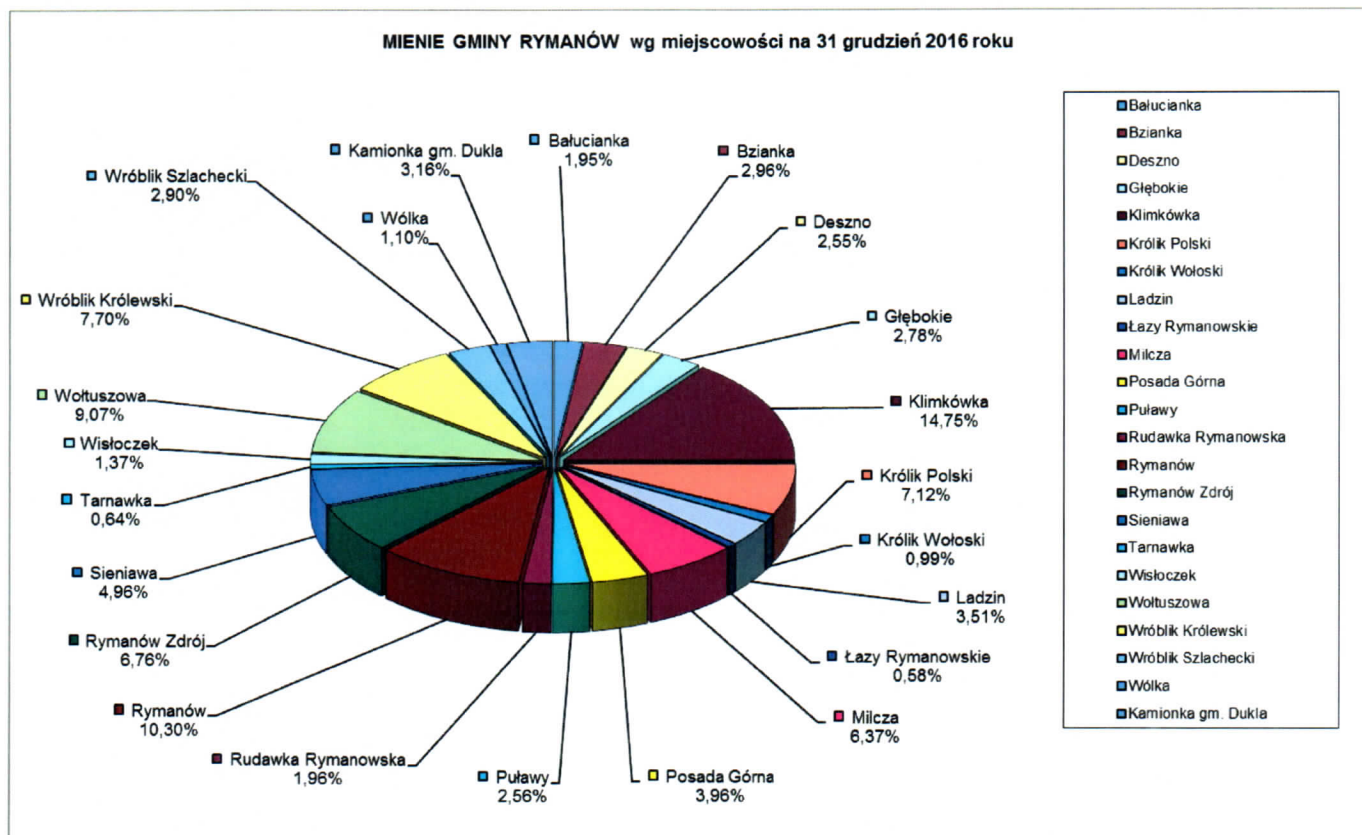
- sprzedano w drodze bezprzetargowej z uwzględnieniem 30% bonifikaty nieruchomości o pow. **0,09 ha** zabudowaną budynkiem mieszkalnym, położoną w Sieniawie na rzecz najemcy,
- w wyniku regulacji stanu prawnego dróg powiatowych ubyło **6,3559 ha**,
- przekształcono prawo użytkowania wieczystego w prawo własności dla nieruchomości położonej w Rymanowie o pow. **0,0057 ha** na rzecz osoby fizycznej,
- skomunalizowano **92** nieruchomości o łącznej powierzchni **18,0814 ha**, w tym 68 nieruchomości o łącznej powierzchni 16,1800 ha stanowiące udział we współwłasności z osobami fizycznymi,
- w formie ekwiwalentnej zamiany nabyliśmy nieruchomości na łączną powierzchnię **0,2080 ha** wraz z prawem użytkowania wieczystego, a przekazaliśmy zamieniającym nieruchomości o łącznej powierzchni **0,2843 ha**,
- w formie darowizny nabyliśmy działki pod drogi będące własnością osób prywatnych na łączną powierzchnię **0,4981 ha**,
- nabyto działki pod drogę publiczną gminną w Rymanowie o powierzchni **0,0760 ha**,
- przejęto nieodpłatnie udziały w nieruchomości położonej w Sieniawie będącej we współwłasności z osobami prywatnymi, stanowiącej w terenie drogę dojazdową do budynków mieszkalnych,
- przekazano w nieodpłatne użyczenie część nieruchomości o pow. 0,0250 ha położoną Klimkówce zabudowaną budynkiem byłej siłowni o powierzchni użytkowej **41,00 m<sup>2</sup>** ha na rzecz Ochotniczej Straży Pożarnej w Klimkówce na ich działalność statutową,
- Gmina Rymanów przejęła od Uzdrowiska Rymanów S.A. w bezpłatne używanie część nieruchomości położonej w Rymanowie Zdroju pod budowę ścieżki spacerowej ogólnodostępnej,
- przekazano w trwały zarząd nieruchomości stanowiące własność Gminy Rymanów na rzecz jednostek organizacyjnych o łącznej powierzchni 1,2815 ha na cele związane z ich działalnością statutową.

Dodatkowe informacje o zmianach w stanie mienia komunalnego w okresie objętym informacją przedstawiają załączone tabele nr 2, 3, 4, 5, 6, 7, 8, 9.

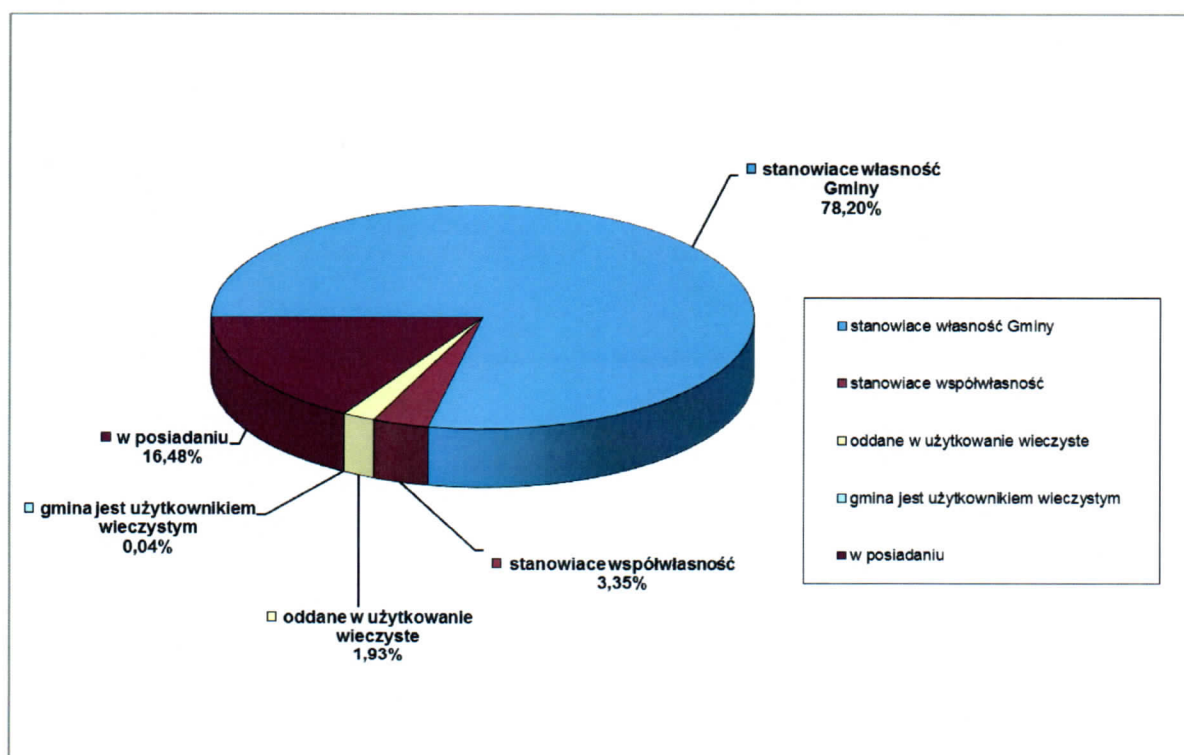
**Tab. 2. Wykaz działek gminnych o uregulowanym stanie prawnym wg miejscowości na dzień 31 grudzień 2016r.**

Lp.	Miejscowość	Powierzchnia w ha	Zmiany w okresie sprawozdawczym
1	Bałucianka	16,0855	-0,9936
2	Bzianka	24,4719	-0,3624
3	Deszno	21,0806	-0,8100
4	Głębokie	22,9621	7,6000
5	Klimkówka	121,8002	1,8073
6	Królik Polski	58,8436	-0,0207
7	Królik Wołoski	8,1900	-12,9900
8	Ladzin	29,0174	-1,4824
9	Łazy Rymanowskie	4,7600	-0,1600
10	Milcza	52,6339	-0,5000
11	Posada Górna	32,7378	0,0847
12	Puławy	21,1685	0,0000
13	Rudawka Rymanowska	16,1586	-0,1027
14	Rymanów	85,1207	3,3117
15	Rymanów Zdrój	55,8334	0,0188
16	Sieniawa	40,9518	-0,6356
17	Tarnawka	5,2800	0,0000
18	Wisłoczek	11,3128	0,0000
19	Woltuszowa	74,9140	0,0000
20	Wróblík Królewski	63,6263	-0,1400
21	Wróblík Szlachecki	23,9261	-0,0467
22	Wólka	9,0456	0,0000
23	Zawoje	0,0000	0,0000
24	Kamionka gm. Dukla	26,0986	0,0000
	<b>Ogółem :</b>	<b>826,0194</b>	<b>-5,4216</b>

**Rys.2. Struktura działek gminnych o uregulowanym stanie prawnym wg miejscowości na dzień 31 grudnia 2016r.**



**Rys.3. Struktura gruntów Gminy Rymanów z podziałem na typ własności**



**Tab.3. Wykaz zbytych nieruchomości w formie sprzedaży, zamiany, przekształcenia użytkownika wieczystego w prawo własności, w wyniku regulacji stanu prawnego dróg powiatowych w 2016r.**

Lp.	Miejscowość	Ilość działek	Powierzchnia (ha)
1.	Bałucianka	1	1,3200
2.	Bzianka	2	0,3453
3.	Deszno	2	0,8400
4.	Klimkówka	7	2,7336
5.	Królik Polski	2	0,1307
6.	Królik Wołoski	1	12,9900
7.	Ladzin	4	1,5108
8.	Łazy	1	0,1600
9.	Milcza	1	0,5900
10.	Posada Górna	4	0,2109
11.	Rudawka Rymanowska	2	0,1027
12.	Rymanów	23	2,7119
13.	Sieniawa	3	0,8400
14.	Wróblak Królewski	2	0,1378
15.	Wróblak Szlachecki	2	0,0800
	<b>Razem:</b>	<b>57</b>	<b>24,7037</b>

**Tab. 4. Wykaz sprzedanych budynków, mieszkań i lokali użytkowych w 2016r.**

Lp.	Miejscowość	Ilość	Powierzchnia użytkowa (m2)
1	Sieniawa	1	73,15
	<b>Razem:</b>	<b>1</b>	<b>73,15</b>

**Tab.5. Wykaz nabytych nieruchomości w formie komunalizacji w 2016r.**

Lp.	Miejscowość	Ilość działek	Powierzchnia (ha)
1.	Deszno	1	0,0300
2.	Głębokie	47	7,6000
3.	Klimkówka	17	4,3627
4.	Milcza	1	0,0900
5.	Posada Górna	2	0,3400
6.	Rymanów	22	5,6287
7.	Sieniawa	2	0,0300
	<b>Razem:</b>	<b>92</b>	<b>18,0814</b>

**Tab.6. Wykaz nabytych nieruchomości w formie zamiany w 2016r.**

Lp.	Miejscowość	Ilość działek	Powierzchnia (ha)
1.	Sieniawa*	--	--
2.	Rymanów	1	0,2080
	<b>Razem:</b>	<b>1</b>	<b>0,2080</b>

(\* ) – nabycie prawa użytkowania wieczystego działki nr 1231/1 o pow. 0,2052 ha zabudowanej budynkiem położonej w Sieniawie w wyniku ekwiwalentnej zamiany.

Tab.7. Wykaz nabytych nieruchomości w formie zakupu w 2016r.

1.	-----	-----	-----
	<b>Razem:</b>	-----	-----

Tab.8. Wykaz nabytych nieruchomości w pozostalej formie w 2016r.

1.	Klimkówka	2	0,0482
2.	Królik Polski	3	0,1100
3.	Rymanów	8	0,1843
4.	Rymanów Zdrój	2	0,0228
5.	Sieniawa	2	0,1800
6.	Wróblík Szlachecki	13	0,0288
	<b>Razem:</b>	<b>30</b>	<b>0,5741</b>

Tab.9. Dodatkowe zmiany w ewidencji wynikłe np. pomiarów działek, podziałów, itp. w 2016r.

1.	Bałucianka	0,3264
2.	Bzianka	-0,0171
3.	Klimkówka	0,1300
4.	Ladzin	0,0284
5.	Posada Górna	-0,0444
6.	Rymanów	0,0026
7.	Rymanów Zdrój	-0,0040
8.	Sieniawa	-0,0056
9.	Wróblík Królewski	-0,0022
10.	Wróblík Szlachecki	0,0045
	<b>Razem:</b>	<b>0,4186</b>

## **2. Majątek ujęty w ewidencji księgowej pozostałych jednostek organizacyjnych**

Gmina Rymanów posiada majątek, który jest ujęty w ewidencji księgowej pozostałych jednostek organizacyjnych, tj.:

- Zespół Ekonomiczno Administracyjny Szkół w Rymanowie,
- Zespoły Szkół Publicznych (Klimkówka, Królik Polski, Milcza, Posada Górna, Rymanów, Sieniawa, Wróblík Szlachecki),
- Gminny Ośrodek Pomocy Społecznej w Rymanowie,
- Zakład Gospodarki Komunalnej w Rymanowie,
- Gminny Ośrodek Kultury w Rymanowie,
- Gminna Biblioteka Publiczna w Rymanowie,
- Samodzielny Publiczny Gminny Zakład Opieki Zdrowotnej w Rymanowie.

Zespół Ekonomiczno Administracyjny Szkół w Rymanowie oprócz swojej ewidencji księgowej prowadzi również ewidencję księgową wszystkich szkół na terenie Gminy Rymanów. Wartość majątku wg stanu na dzień 31 grudnia 2016 r. ujęta w ewidencji księgowej **ZEAS-u** stanowi łączną wartość księgową **37 482 915,88 zł** – wartość ta w stosunku do kwoty z poprzedniej informacji wzrosła o kwotę **2 183 302,08 zł** i jest to związane z: otrzymaniem w trwałą zarząd części nieruchomości zabudowanej budynkiem biurowym na potrzeby ZEAS-u oraz otrzymaniem w trwałą zarząd boiska wielofunkcyjnego oraz placu zabaw dla ZSP Posada Górna, remontem poddasza w budynku gimnazjum przy ZSP Rymanów, likwidacją komputerów niezdatnych do użytkowania, otrzymaniem nieodpłatnie od Burmistrza Gminy Rymanów fortepianu Yamaha C-2X dla Szkoły Muzycznej przy ZSP Rymanów, zakupem pomocy dydaktycznych i sprzętu (tablice interaktywne, projektory, meble, stoliki, krzesła, komputery, kserokopiarka, laptopy, drukarki, tapczany, chłodziarka, pianino). Zakupiono ponadto książki, zbiory biblioteczne, podręczniki z dotacji celowej (klasy: III, V – Szkoły Podstawowe, II – Gimnazjum) oraz oprogramowanie komputerowe dla Zespołów Szkół Publicznych.

Wartość majątku ujęta w ewidencji księgowej **Gminnego Ośrodka Pomocy Społecznej** wg stanu na dzień 31 grudnia 2016 r. wyniosła **821 304,02 zł** i zwiększyła się o kwotę **601 597,02 zł** w porównaniu do 31 grudnia 2015r. Związane jest to z: otrzymaniem w trwałą zarząd części nieruchomości zabudowanej budynkiem biurowym na potrzeby GOPS-u, zakupiono meble oraz zestaw komputerowy z drukarką do pokoju dla głównej księgowej.



Wzrost wartości środków trwałych oraz wartości niematerialnych i prawnych spowodowany został również wdrożeniem od 1.04.2016 r. programu Rodzina 500+. W ramach w/w projektu zostały utworzone i wyposażone dwa nowe stanowiska pracy – zakupiono zestawy komputerowe, niszczarki, drukarki, krzesła do komputera, szafę na dokumenty, maty podłogowe oraz kserokopiarkę. Dodatkowo w związku z bardzo rozbudowaną bazą danych (często danych wrażliwych) dokonano zakupu nowego serwera oraz szafy i UPS do serwerowni.

Wartość majątku ujęta w ewidencji księgowej **Zakładu Gospodarki Komunalnej** wg stanu na dzień 31 grudnia 2016 r. wyniosła **8 693 255,84 zł** i zwiększyła się o kwotę **146 632,66 zł** w porównaniu do 31 grudnia 2015r. Związane jest to m.in. przyjęciem na stan ewidencyjny gruntów wraz z budynkami znajdujące się w posiadaniu ZGK w trwałe zarząd, zakupem pomp na oczyszczalnię ścieków, przepływomierza, rejestratora CELLO – 2szt, kontrolera ciśnienia Regulo, sprzedażą samochodu Jelcz 5C21, zakupem nowego wyposażenia, zakupem oprogramowania Microsoft Office. Ponadto przeznaczono do likwidacji sprzęt komputerowy, oprogramowanie komputerowe oraz zużyte wyposażenie.

Wartość majątku ujęta w ewidencji księgowej **instytucji kultury** (Gminnego Ośrodka Kultury, Gminnej Biblioteki Publicznej) wg stanu na dzień 31 grudnia 2016 r. wyniosła **2 655 686,14 zł** i zwiększyła się o **75 162,14 zł** w porównaniu do 31 grudnia 2015r. Związane jest to m.in. zakupem instrumentu dla orkiestry dętej Tenor horn (Euphonium Yamaha), sprzętu do nagłośnienia (Stage box – 2 szt.), zakupem 2 szt. zestawów konferencyjnych (głośnik + mikrofon), pulpity dla orkiestry, wyposażenia kuchni, 2 szt. zestawów komputerowych, wykaszarki, osuszacz, aparat fotograficzny do Gminnego Ośrodka Kultury, zakupem regałów bibliotecznych, zbiorów bibliotecznych (literatura dla dzieci i młodzieży, powieści dla dorosłych, literatura popularno-naukowa) do Gminnej Biblioteki Publicznej.

Wartość majątku ujęta w ewidencji księgowej **Samodzielnego Publicznego Gminnego Zakładu Opieki Zdrowotnej w Rymanowie** wg stanu na dzień 31 grudnia 2016 r. wyniosła **2 478 887,15 zł** i zwiększyła się o **36 552,28 zł** w porównaniu do 31 grudnia 2015r. Związane jest to m.in. zakupem ksera, laptopa, aparatu RTG, radiowizjografu, analizatora hematologicznego. Ponadto zlikwidowano aparat RTG.

Poniższa tabela i wykres przedstawia strukturę majątku jednostek organizacyjnych w układzie podmiotowym.

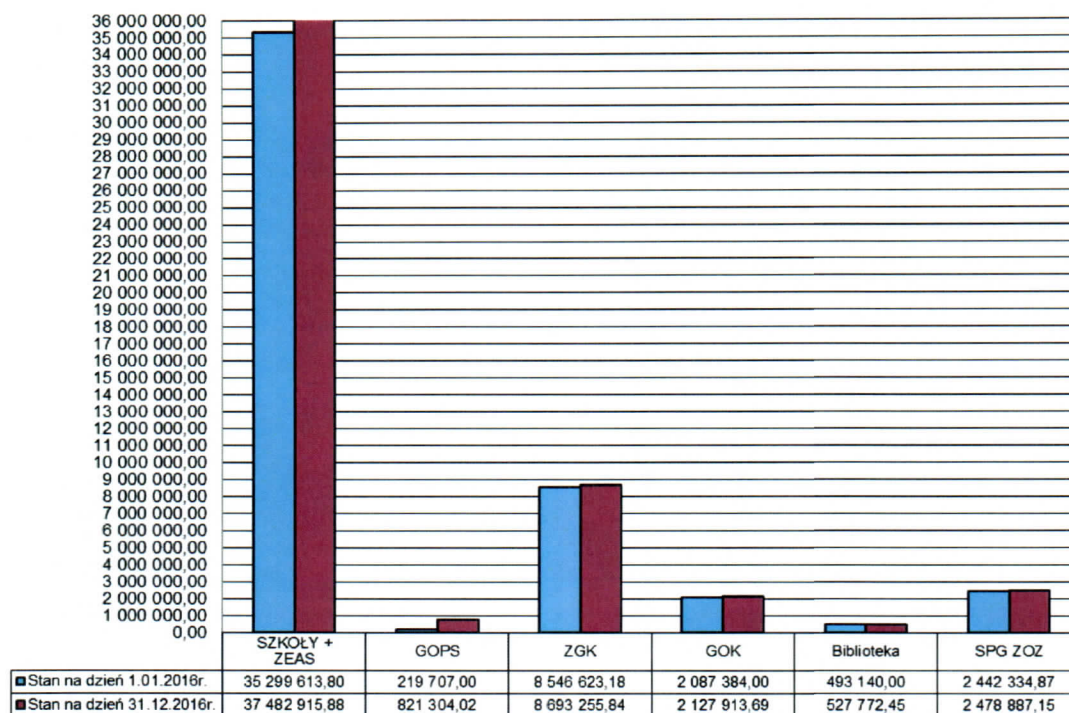
**Tab.10. Struktura majątku pozostałych jednostek organizacyjnych w układzie podmiotowym**

Lp.	Wyszczególnienie	Stan na dzień 01.01.2016 [brutto w zł]	Stan na dzień 31.12.2016 [brutto w zł]	Zmiana wartości (+/-)
				[4-3]
1	2	3	4	5
<b>1</b>	<b>Rzeczowe i zrównoważone z innymi składniki majątku trwałego</b>	<b>48 894 725,81</b>	<b>51 929 304,36</b>	<b>3 034 578,55</b>
<b>1</b>	<b>Środki trwałe</b>	<b>43 646 937,65</b>	<b>46 162 182,93</b>	<b>2 515 245,28</b>
<b>1.1</b>	<b>Grunty</b>	<b>307 568,00</b>	<b>334 738,00</b>	<b>27 170, 00</b>
	w tym:			
	SZKOLY + ZEAS	306 668,00	314 256,89	7 588,89
	ZGK	900,00	15 170,00	14 270,00
	GOPS	0,00	5 311,11	5 311,11
<b>1.2</b>	<b>Budynki</b>	<b>28 863 395,96</b>	<b>30 809 749,09</b>	<b>1 946 353,13</b>
	w tym:			
	SZKOLY + ZEAS	24 925 384,78	26 298 242,70	1 372 857,92
	GOPS	0,00	518 669,67	518 669,67
	ZGK	1 137 695,87	1 192 521,37	54 825,50
	GOK	1 252 070,00	1 252 070,04	0,04
	GMINNA BIBLIOTEKA PUBLICZNA	0,00	0,00	0,00
	SPG ZOZ	1 548 245,31	1 548 245,31	0,00
<b>1.3</b>	<b>Obiekty inżynierii lądowej i wodnej</b>	<b>9 807 257,78</b>	<b>10 205 604,71</b>	<b>398 346,93</b>
	w tym:			
	SZKOLY + ZEAS	5 221 476,19	5 603 176,31	381 700,12
	GOPS	0,00	0,00	0,00
	ZGK	4 579 581,59	4 596 228,40	16 646,81
	GOK	0,00	0,00	0,00
	GMINNA BIBLIOTEKA PUBLICZNA	0,00	0,00	0,00
	SPG ZOZ	6 200,00	6 200,00	0,00
<b>1.4</b>	<b>Kotły i maszyny energetyczne</b>	<b>107 884,12</b>	<b>107 884,12</b>	<b>0,00</b>
	w tym:			
	SZKOLY+ ZEAS	88 275,00	88 275,00	0,00
	ZGK	13 705,12	13 705,12	0,00
	SPG ZOZ	5 904,00	5 904,00	0,00
<b>1.5</b>	<b>Maszyny, urządzenia i aparaty ogólnego zastosowania</b>	<b>399 073,76</b>	<b>399 683,22</b>	<b>609,46</b>
	w tym:			
	SZKOLY + ZEAS	306 237,97	257 338,01	-48 899,96
	GOPS	12 545,00	26 444,50	13 899,50
	ZGK	39 580,79	75 190,67	35 609,88
	GOK	40 710,00	40 710,04	0,04
	GMINNA BIBLIOTEKA PUBLICZNA	0,00	0,00	0,00
	SPG ZOZ	0,00	0,00	0,00
<b>1.6</b>	<b>Specjalistyczne maszyny , urządzenia i aparaty</b>	<b>408 907,97</b>	<b>408 907,97</b>	<b>0,00</b>
	w tym:			
	SZKOLY + ZEAS	45 024,03	45 024,03	0,00
	GOPS	0,00	0,00	0,00
	ZGK	363 883,94	363 883,94	0,00
	GOK	0,00	0,00	0,00



	GMINNA BIBLIOTEKA PUBLICZNA	0,00	0,00	0,00
	SPG ZOZ	0,00	0,00	0,00
<b>1.7</b>	<b>Urządzenia techniczne</b>	<b>266 747,27</b>	<b>279 958,79</b>	<b>13 211,52</b>
	w tym:			
	SZKOLY + ZEAS	0,00	0,00	0,00
	GOPS	0,00	3 936,00	3 936,00
	ZGK	116 856,41	126 132,41	9 276,00
	GOK	41 231,00	41 230,52	-0,48
	GMINNA BIBLIOTEKA PUBLICZNA	0,00	0,00	0,00
	SPG ZOZ	108 659,86	108 659,86	0,00
<b>1.8</b>	<b>Środki transportu</b>	<b>2 069 013,43</b>	<b>2 041 013,43</b>	<b>- 28 000,00</b>
	w tym:			
	SZKOLY + ZEAS	0,00	0,00	0,00
	GOPS	0,00	0,00	0,00
	ZGK	1 969 939,62	1 941 939,62	- 28 000,00
	GOK	0,00	0,00	0,00
	GMINNA BIBLIOTEKA PUBLICZNA	0,00	0,00	0,00
	SPG ZOZ	99 073,81	99 073,81	0,00
<b>1.9</b>	<b>Narzędzia, przyrządy, ruchomości i wyposażenie</b>	<b>1 417 089,36</b>	<b>1 574 643,60</b>	<b>157 554,24</b>
	w tym:			
	SZKOLY + ZEAS	296 467,81	362 655,81	66 188,00
	GOPS	11 348,00	16 489,30	5 141,30
	ZGK	31 400,66	63 422,66	32 022,00
	GOK	403 621,00	421 271,66	17 650,66
	GMINNA BIBLIOTEKA PUBLICZNA	0,00	0,00	0,00
	SPG ZOZ	674 251,89	710 804,17	36 552,28
<b>2</b>	<b>Wyposażenie w użytkowaniu</b>	<b>4 581 665,34</b>	<b>4 992 081,19</b>	<b>410 415,85</b>
	w tym:			
	SZKOLY + ZEAS	3 734 829,90	4 049 741,15	314 911,25
	GOPS	168 532,00	223 067,49	54 535,49
	ZGK	262 184,44	276 186,62	14 002,18
	GOK	334 368,00	356 598,19	22 230,19
	GMINNA BIBLIOTEKA PUBLICZNA	81 751,00	86 487,74	4 736,74
	SPG ZOZ	0,00	0,00	0,00
<b>3</b>	<b>Inwestycje rozpoczęte</b>	<b>0,00</b>	<b>0,00</b>	<b>0,00</b>
<b>4</b>	<b>Zbiory biblioteczne</b>	<b>666 122,82</b>	<b>775 040,24</b>	<b>108 917,42</b>
	w tym:			
	SZKOLY + ZEAS	254 733,82	333 755,53	79 021,71
	GMINNA BIBLIOTEKA PUBLICZNA	411 389,00	441 284,71	29 895,71
<b>II</b>	<b>Wartości niematerialne i prawne</b>	<b>194 077,04</b>	<b>202 744,67</b>	<b>8 667,63</b>
	w tym:			
	SZKOLY + ZEAS	120 516,30	130 450,45	9 934,15
	GOPS	27 282,00	27 385,95	103,95
	ZGK	30 894,74	28 875,03	- 2 019,71
	GOK	15 384,00	16 033,24	649,24
	GMINNA BIBLIOTEKA PUBLICZNA	0,00	0,00	0,00
	SPG ZOZ	0,00	0,00	0,00
<b>III</b>	<b>Długoterminowe aktywa finansowe</b>	<b>0,00</b>	<b>0,00</b>	<b>0,00</b>
<b>OGÓLEM</b>		<b>49 088 802,85</b>	<b>52 132 049,03</b>	<b>3 043 246,18</b>

Rys.4. Strukturę majątku jednostek organizacyjnych w układzie podmiotowym



### 3. Udziały Gminy Rymanów w obcych podmiotach gospodarczych

Gmina Rymanów nie posiada udziałów w obcych podmiotach gospodarczych.

### 4. Dochody z mienia

Urząd Gminy Rymanów z tytułu wykonywania praw własności i innych praw majątkowych w okresie objętym informacją uzyskał dochody w kwocie **2 129 436,86 zł.**



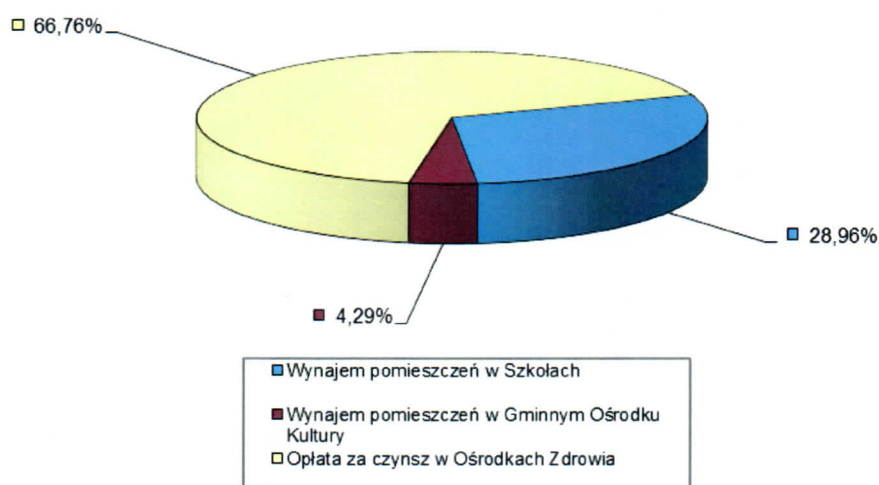


Dochody uzyskane z tytułu wykonania praw własności i innych praw majątkowych przez **pozostałe jednostki organizacyjne** w okresie objętym informacją przedstawia poniższa tabela nr 13.

**Tab.13. Dochody uzyskane z tytułu wykonania praw własności i innych praw przez pozostałe jednostki organizacyjne**

Lp.	Rodzaj dochodu	Wykonanie za okres 2015r.	Wykonanie za okres 2016r.	Struktura [%] 2016/2015
1	Wynajem pomieszczeń w Szkołach	54 017,26	33 571,54	62,15
2	Wynajem pomieszczeń w Gminnym Ośrodku Kultury	6 425,00	4 970,00	77,35
3	Opłata za czynsz w Ośrodkach Zdrowia	84 846,24	77 394,64	91,22
	<b>Razem</b>	<b>145 288,50</b>	<b>115 936,18</b>	<b>79,80</b>

**Rys.6. Dochody uzyskane z tytułu wykonania praw własności i innych praw przez pozostałe jednostki organizacyjne w 2016r.**



*[Signature]*  
**BURMISTRZ GMINY**  
**Wojciech Farbaniec**