

BURMISTRZ GMINY RYMANÓW



**INFORMACJA O STANIE MIENIA
KOMUNALNEGO
GMINY RYMANÓW
ZA OKRES
1.11.2009 – 31.12.2010**

RYMANÓW 2011

SPIS TREŚCI

WSTĘP	4
1. Majątek ujęty w ewidencji księgowej Urzędu Gminy Rymanów	6
1.1. Majątek Urzędu Gminy Rymanów	6
1.2. Grunty	8
2. Majątek ujęty w ewidencji księgowej pozostałych jednostek organizacyjnych.....	14
3. Udziały Gminy Rymanów w obcych podmiotach gospodarczych	18
4. Dochody z mienia.....	18

WSTĘP

Przedkładana Informacja o stanie mienia komunalnego Gminy Rymanów obejmuje zestaw danych o majątku Gminy Rymanów według stanu na dzień 31 grudnia 2010 roku.

Układ informacji zgodny jest z zapisami art. 267 pkt 1 ust. 3 ustawy z dnia 27 sierpnia 2009 r. o finansach publicznych (Dz.U. 2009r. Nr 157 poz. 1240 z późn. zm.).

Informacja zawiera:

- dane o przysługujących Gminie Rymanów prawach własności,
- dane o innych niż własność prawach majątkowych (w tym dane o ograniczonych prawach rzeczowych, użytkowaniu wieczystym, udziałach w spółkach, akcjach oraz o posiadaniu),
- dane o zmianach w stanie mienia komunalnego, w stosunku do danych wykazanych w poprzedniej edycji informacji,
- dane o dochodach uzyskanych z tytułu wykonywania prawa własności i innych praw majątkowych oraz z wykonywania posiadania,
- inne dane i informacje o zdarzeniach mających wpływ na stan mienia.

Informację sporządzono w oparciu o dane przekazane przez jednostki organizacyjne Gminy Rymanów, tj.:

- Urząd Gminy Rymanów,
- Zespół Ekonomiczno Administracyjny Szkół w Rymanowie,
- Szkoły Podstawowe,
- Zespoły Szkół Publicznych,
- Gminny Ośrodek Pomocy Społecznej w Rymanowie,
- Zakład Gospodarki Komunalnej w Rymanowie,
- Gminny Ośrodek Kultury w Rymanowie,
- Gminna Biblioteka Publiczna w Rymanowie,
- Samodzielny Publiczny Gminny Zakład Opieki Zdrowotnej w Rymanowie.

W poprzednich latach informacje o stanie mienia komunalnego przedstawiano w formie uproszczonej tzn. zamieszczano tylko informacje wynikające z przepisu prawa, które nie zawsze były czytelne dla wszystkich odbiorców. Gmina zobowiązana jest do przedstawiania rzetelnej sytuacji majątkowej, finansowej oraz wyników finansowych. Zatem w roku bieżącym informacja o stanie mienia komunalnego przedstawiona jest w szerszym

opracowaniu, w formie opisowej, tabelarycznej i graficznej. Taka forma pozwala na dokonanie szczegółowej i pełnej analizy mienia.

Informację opracowano w celu przedłożenia jej wraz ze sprawozdaniem rocznym z wykonania budżetem Gminy Rymanów za rok 2010 Radzie Miejskiej w Rymanowie.

1. Majątek ujęty w ewidencji księgowej Urzędu Gminy Rymanów

1.1. Majątek Urzędu Gminy Rymanów

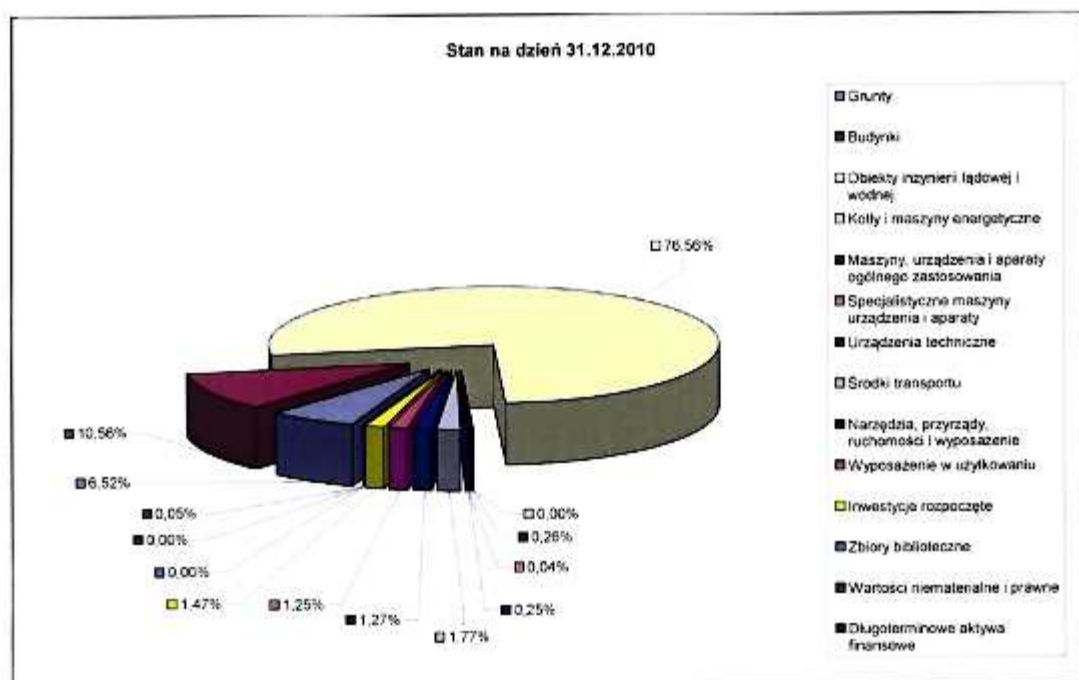
Ogólna wartość ewidencyjna środków trwałych, przedmiotów będących wyposażeniem obiektów budowlanych, wartości niematerialnych i prawnych ujętych w ewidencji księgowej Urzędu Gminy Rymanów wynosi **95 348 085,36 zł**. Wartość majątku wg stanu na dzień 31 grudnia 2010 r. zwiększyła się o kwotę **16 799 701,43 zł** w porównaniu do 1 listopada 2009 roku. Związane jest to między innymi z:

- budową komunalnej Kaplicy Cmentarnej oraz parkingu przy Kaplicy w Rymanowie,
- budową Ośrodka Zdrowia we Wróbliku Szlacheckim,
- budową kompleksu boisk sportowych z programu „Moje boisko - Orlik 2012” w Rymanowie,
- „Zagospodarowaniem turystyczno – rekreacyjnym terenów Uzdrawiska Rymanów poprzez budowę obiektów architektury zdrojowej nad Czarnym Potokiem” w Rymanowie Zdroju,
- budową kanalizacji sanitarnej w Bziance,
- budową oświetlenia ulicznego w Klimkówce, Wróbliku Szlachecki, Posadzie Górnej i Bałuciance,
- przekazaniem starego Ośrodka Zdrowia we Wróbliku Szlacheckim na stan ewidencyjny Urzędu Gminy,
- modernizacją i remontem dróg gminnych,
- remontem domów ludowych i remizy OSP,
- zakupem wyposażenia dla Straży Miejskiej, Urzędu Gminy, domów ludowych,
- nabyciem działek w wyniku komunalizacji
- sprzedażą autobusu Autosan.

Tab.1. Wartość majątku Urzędu Gminy Rymanów

Lp.	Wyszczególnienie	Stan na dzień 01.11.2009 [w zł]	Stan na dzień 31.12.2010 [w zł]	Zmiana wartości (+/-)
				[5-4]
1	2	4	5	6
I	Rzeczowe i zrównoważone z innymi składniki majątku trwałego	78 467 040,86	95 298 200,61	16 831 159,75
1	Środki trwałe	75 722 019,54	92 703 868,89	16 981 849,35
1.1	Grunty	4 771 830,24	6 218 342,00	1 446 511,76
1.2	Budynki	7 091 722,20	10 067 813,44	2 976 091,24
1.3	Obiekty inżynierii lądowej i wodnej	61 210 377,70	72 999 614,58	11 789 236,88
1.4	Kotły i maszyny energetyczne	0,00	0,00	0,00
1.5	Maszyny, urządzenia i aparaty ogólnego zastosowania	222 065,90	250 582,82	28 516,92
1.6	Specjalistyczne maszyny , urządzenia i aparaty	51 611,93	34 384,42	-17 227,51
1.7	Urządzenia techniczne	112 388,20	234 099,34	121 711,14
1.8	Środki transportu	2 054 590,40	1 686 754,70	-367 835,70
1.9	Narzędzia, przyrządy, ruchomości i wyposażenie	207 432,97	1 212 277,59	1 004 844,62
2	Wyposażenie w użytkowaniu	1 110 897,58	1 190 789,89	79 892,31
3	Inwestycje rozpoczęte	1 634 123,74	1 403 541,83	-230 581,91
4	Zbiory biblioteczne	0,00	0,00	0,00
II	Wartości niematerialne i prawne	79 843,07	48 384,75	-31 458,32
III	Długoterminowe aktywa finansowe	1 500,00	1 500,00	0,00
OGÓLEM		78 548 383,93	95 348 085,36	16 799 701,43

Rys.1. Struktura majątku Urzędu Gminy Rymanów wg stanu na dzień 31.12.2010r.



1.2. Grunty

Na majątek Gminy Rymanów składają się nieruchomości gruntowe o powierzchni **813,21 ha** o uregulowanym stanie prawnym, z tego:

- w zasobie gminnym znajduje się 788,12 ha tj. 96,91 %
- we współwłasności – 3,96 ha tj. 0,49 %
- oddanych w użytkowanie wieczyste – 20,92 ha tj. 2,57 %
- w użytkowaniu wieczystym – 0,21 ha tj. 0,03 %.

W skład skomunalizowanych nieruchomości wchodzi grunty:

- pod szkołami – 10,18 ha
- pod ośrodkami kultury, OSP – 5,07 ha
- w zarządzie klubów sportowych – 9,45 ha
- pod budynkami mieszkalnymi wielorodzinnymi – 0,86 ha
- pod obiektami służącymi zaspakajaniu zbiorowych potrzeb społecznych – 3,26 ha
- pod budownictwo mieszkaniowe – 5,57 ha.

Majątek gminy stanowią również grunty pod obiektami komunalnymi takimi jak: Zakład Gospodarki Komunalnej w Rymanowie, oczyszczalnia ścieków w Rymanowie, zaplecze techniczne w Rymanowie, budynek po kotłowni komunalnej w Rymanowie Zdroju.

W skład majątku Gminy wchodzi lasy mienia wiejskiego stanowiące własność gminy położone w Bziance, Desznie, Głębokiem, Klimkówce, Króliku Wołoskim, Posadzie Górnej, Rudawce Rymanowskiej, Rymanowie Zdroju, Sieniawie i Wólce o łącznej powierzchni **124,93 ha**, w tym o nieuregulowanym stanie prawnym o powierzchni **29,88 ha**. Ponadto Gmina Rymanów posiada **26,10 ha** lasu położonego w Kamionce, gmina Dukla, który jest w trakcie regulacji stanu prawnego.

Gmina Rymanów posiada nieruchomości gruntowe pozostające w wieczystym użytkowaniu podmiotów gospodarczych na ogólną powierzchnię ok. **17,60 ha**, pozostające w wieczystym użytkowaniu spółdzielni mieszkaniowej na ogólną powierzchnię ok. **1,44 ha** oraz pozostające w wieczystym użytkowaniu osób fizycznych o powierzchni ok. **1,88 ha**.

Majątek gminy stanowią również działki wraz z obiektami budowlanymi pozostające we władaniu samoistnym Kółek Rolniczych we wsiach: Bzianka, Wróblík Królewski, Klimkówka, których stan prawny i powierzchnie w okresie sprawozdawczym nie uległy zmianie.

Gmina Rymanów jest właścicielem **38** mieszkań położonych w Rymanowie i Rymanowie Zdroju.

Według ewidencji geodezyjnej gruntów i budynków Gmina Rymanów jest użytkownikiem lub administratorem gruntów będących w posiadaniu Skarbu Państwa o łącznej powierzchni ok. 280 ha na terenie Gminy Rymanów. Są to tereny będące we władaniu Gminy Rymanów, a stanowiące ulice, drogi osiedlowe, drogi dojazdowe do pól i siedlisk, rowy, lasy, tereny byłego mienia wiejskiego oraz tereny rolne o nieuregulowanym stanie prawnym podlegające komunalizacji z mocy prawa.

W okresie od 1.11.2009r. do 31.12.2010r. na mieniu komunalnym dokonano następujących czynności:

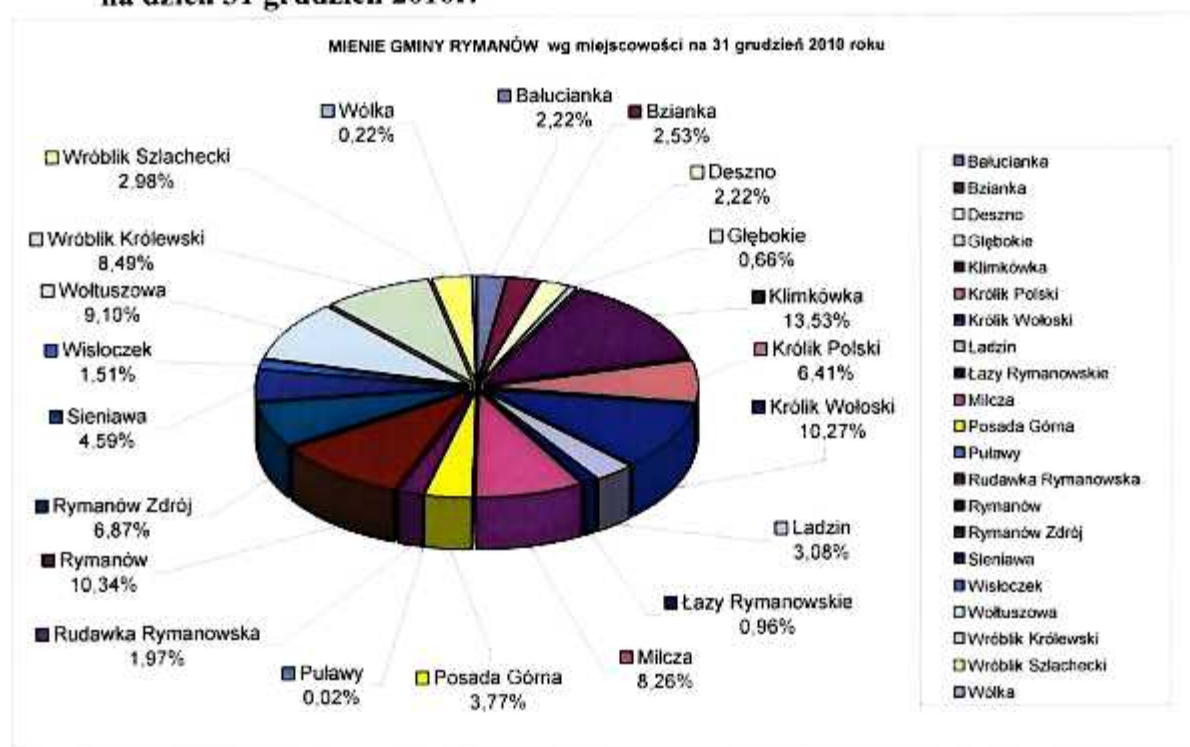
- w wyniku sprzedaży oraz regulacji stanu prawnego dróg wojewódzkich ubyło **6,53 ha**,
- przekształcono prawo użytkowania wieczystego w prawo własności dla działki nr 1631 o pow. 0,0918 ha położonej w Rymanowie oraz udział wynoszący 6317/10000 w nieruchomości nr 2930/2 położonej w Rymanowie ul. Rynek 19, 20, 21,
- sprzedano 1 mieszkanie w Rymanowie Zdroju,
- skomunalizowano 312 działek na łączną powierzchnię **135,21 ha**,
- w formie darowizny nabyliśmy drogi będące własnością osób prywatnych na łączną powierzchnię **1,21 ha**,
- nabyto odpłatnie działki pod przejście podziemne, na poszerzenie drogi i pod rów o powierzchni **0,22 ha**.

Dodatkowe informacje o zmianach w stanie mienia komunalnego w okresie objętym informacją przedstawiają załączone tabele nr 2, 3, 4, 5, 6, 7, 8.

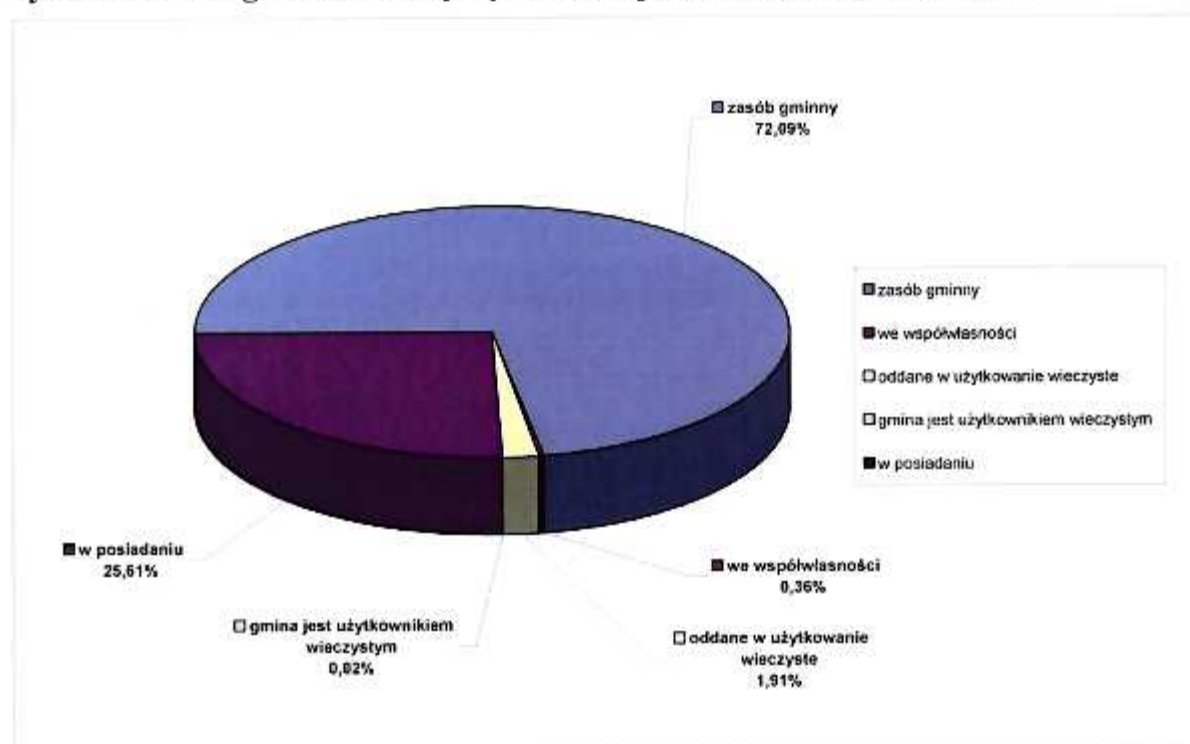
Tab. 2. Wykaz działek gminnych o uregulowanym stanie prawnym wg miejscowości na dzień 31 grudzień 2010r.

Lp	Miejscowość	Powierzchnia w ha	Zmiany w okresie sprawozdawczym w ha
1	Bałucianka	18,0209	0,0354
2	Bzianka	20,5900	-0,0300
3	Deszno	18,0479	2,1490
4	Głębokie	5,3885	0,7200
5	Klimkówka	110,0181	45,7713
6	Królik Polski	52,1599	11,2865
7	Królik Wołoski	83,4900	-0,0125
8	Ladzin	25,0426	10,1333
9	Łazy Rymanowskie	7,8400	1,1222
10	Mileza	67,1994	23,8722
11	Posada Górna	30,6471	-0,5160
12	Puławy	0,1620	-
13	Rudawka Rymanowska	16,0426	-
14	Rymanów	84,0697	18,1792
15	Rymanów Zdrój	55,8592	0,8358
16	Sieniawa	37,2959	-2,4711
17	Tarnawka	0,0000	-
18	Wisloczek	12,2857	0,7365
19	Woltuszowa	73,9642	-0,1763
20	Wróblík Królewski	69,0387	11,9043
21	Wróblík Szlachecki	24,2591	4,6858
22	Wólka	1,7900	1,7900
23	Zawoje	0,0000	-
	Ogółem :	813,2115	130,0156

Rys.2. Struktura działek gminnych o uregulowanym stanie prawnym wg miejscowości na dzień 31 grudnia 2010r.



Rys.3. Struktura gruntów Gminy Rymanów z podziałem na typ własności



Tab. 3. Wykaz sprzedanych nieruchomości oraz przekształconych z prawa użytkowania wieczystego w prawo własności w okresie od 01.11.2009 r. do 31.12.2010 r.

Lp.	Miejscowość	Ilość działek	Powierzchnia (ha)
1.	Bzianka	1	0,0300
2.	Deszno	2	0,2010
3.	Klimkówka	2	0,3500
4.	Królik Polski	4	0,0235
5.	Królik Wołoski	1	0,0125
6.	Łazy	1	0,1878
7.	Posada Górna	4	0,5160
8.	Rymanów	8	0,2414
9.	Rymanów Zdrój	4	0,0394
10.	Sieniawa	1	0,0470
11.	Wróblak Szlachecki	2	0,1400
	Razem:	30	1,7886

Tab.4. Wykaz uchylonych decyzji komunalizacyjnych w okresie od 01.11.2009r. do 31.12.2010 r.

Lp.	Miejscowość	Ilość działek	Powierzchnia (ha)
1.	Łazy	3	0,3500
2.	Sieniawa	3	4,1300
3.	Woltuszowa	1	0,1763
4.	Wróblak Szlachecki	1	0,1800
	Razem:	8	4,8363

Tab. 5. Wykaz sprzedanych mieszkań i lokali użytkowych w okresie od 01.11.2009 r. do 31.12.2010 r.

Lp.	Miejscowość	Ilość lokali	Powierzchnia użytkowa m ²
1	Rymanów Zdrój	1	39,76
	Razem:	1	39,76

Tab.6. Wykaz nabytych nieruchomości w formie komunalizacji w okresie od 01.01.2010r. do 31.12.2010 r.

Lp.	Miejscowość	Ilość działek	Powierzchnia (ha)
1.	Deszno	10	2,3000
2.	Głębokie	7	0,7200
3.	Klimkówka	3	46,0284
4.	Królik Polski	18	11,3100
5.	Ladzin	2	10,0233
6.	Łazy	10	1,6600
7.	Milcza	96	23,7600
8.	Rymanów	114	18,3483
9.	Rymanów Zdrój	6	0,7121
10.	Sieniawa	11	1,7059
11.	Wólka	1	1,7900
12.	Wróblak Królewski	1	11,8843
13.	Wróblak Szlachecki	33	4,9711
	Razem:	312	135,2134

Tab.7. Wykaz nabytych nieruchomości w formie darowizny w okresie od 01.01.2010 r. do 31.12.2010 r.

Lp.	Miejscowość	Ilość działek	Powierzchnia (ha)
1.	Deszno	1	0,0500
2.	Klimkówka	5	0,0929
3.	Ladzin	1	0,1100
4.	Rymanów Zdrój	3	0,1631
5.	Wisłoczek	2	0,7365
6.	Wróblak Królewski	1	0,0200
7.	Wróblak Szlachecki	4	0,0347
	Razem:	17	1,2072

Tab.8. Wykaz nabytych nieruchomości w formie zakupu w okresie od 01.01.2010 r. do 31.12.2010 r.

Lp.	Miejscowość	Ilość działek	Powierzchnia (ha)
1	Bałucianka	2	0,0354
2	Milcza	5	0,1122
3	Rymanów	6	0,0723
	Razem:	13	0,2199

2. Majątek ujęty w ewidencji księgowej pozostałych jednostek organizacyjnych

Gmina Rymanów posiada majątek, który jest ujęty w ewidencji księgowej pozostałych jednostek organizacyjnych, tj.:

- Zespół Ekonomiczno Administracyjny Szkół w Rymanowie,
- Szkoły Podstawowe (Bzianka, Głębokie),
- Zespoły Szkół Publicznych (Klimkówka, Królik Polski, Młocza, Posada Górna, Rymanów, Sieniowa, Wróblak Szlachecki),
- Gminny Ośrodek Pomocy Społecznej w Rymanowie,
- Zakład Gospodarki Komunalnej w Rymanowie,
- Gminny Ośrodek Kultury w Rymanowie,
- Gminna Biblioteka Publiczna w Rymanowie,
- Samodzielny Publiczny Gminny Zakład Opieki Zdrowotnej w Rymanowie.

Zespół Ekonomiczno Administracyjny Szkół w Rymanowie oprócz swojej ewidencji księgowej prowadzi również ewidencję księgową wszystkich szkół na terenie Gminy Rymanów. Wartość majątku ujęta w ewidencji księgowej **ZEAS-u** stanowi łączną wartość księgową **26.597.989,05 zł** – wartość ta w stosunku do kwoty z poprzedniej informacji wzrosła o kwotę **1.572.698,68,63 zł** i jest to związane z: remontem sali gimnastycznej w Rymanowie, budową ogrodzeń szkolnych w Króliku Polskim i Klimkówce, budową chodnika przy przedszkolu w Rymanowie Zdroju, z zakupem pomocy naukowych, sprzętem komputerowym, wyposażeniem placu zabaw i innych.

Wartość majątku ujęta w ewidencji księgowej **Gminnego Ośrodka Pomocy Społecznej** wg stanu na dzień 31 grudnia 2010 r. zwiększyła się o **11.312,00 zł** w porównaniu do 1 listopada 2009r. Związane jest to m.in. z zakupem serwera, zakupem komputera z wyposażeniem oraz zakupem programu antywirusowego na 10 stanowisk.

Wartość majątku ujęta w ewidencji księgowej **Zakładu Gospodarki Komunalnej** wg stanu na dzień 31 grudnia 2010 r. zwiększyła się o **755.968,28 zł** w porównaniu do 1 listopada 2009r. Związane jest to m.in. z zakupem koparko-ładowarki, śmieciarki, zamiatarki. Przekazano również do ewidencji księgowej ZGK skrapiaczkę, ciągnik i wiatę żelbetonową.

Wartość majątku w ujęta ewidencji księgowej **instytucji kultury** (Gminnego Ośrodka Kultury, Gminnej Biblioteki Publicznej) wg stanu na dzień 31 grudnia 2010 r. zwiększyła się

o **1.313.478,88 zł** w porównaniu do 1 listopada 2009r. Związane jest to m.in. z przekazaniem do ewidencji księgowej GOK w Rymanowie budynku „Domu Kultury” i budynku „Domu Sokola” wraz z ich remontem, zakupem sprzętu komputerowego i innych.

Wartość majątku w ewidencji księgowej **Samodzielnego Publicznego Gminnego Zakładu Opieki Zdrowotnej w Rymanowie** wg stanu na dzień 31 grudnia 2010 r. zwiększyła się o **60.922,00 zł** w porównaniu do 1 listopada 2009r. Związane jest to m.in. remontem dachu przychodni w Rymanowie, z zakupem aparatu EKG i dwóch aparatów do laboratorium. Przekazano również na stan ewidencyjny Urzędu Gminy budynek po byłym Wiejskim Ośrodku Zdrowia we Wróbliku Szlacheckim.

Poniższa tabela i wykres przedstawia strukturę majątku pozostałych jednostek organizacyjnych w układzie podmiotowym.

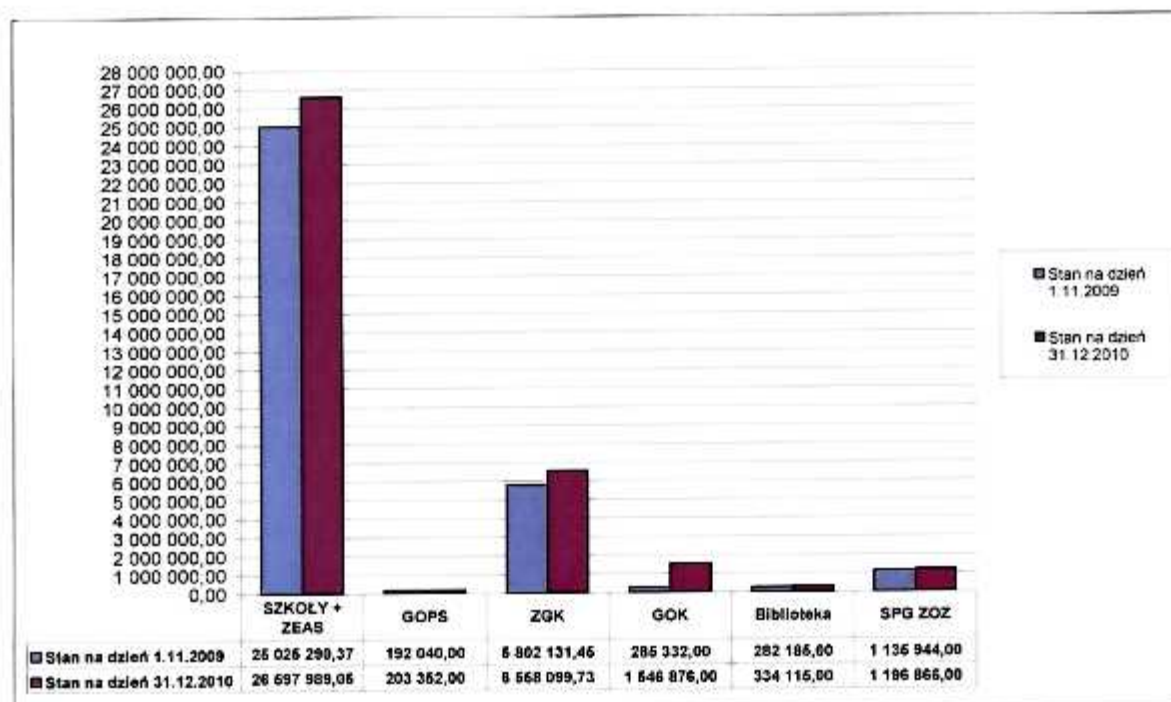
Tab.9. Strukturę majątku pozostałych jednostek organizacyjnych w układzie podmiotowym

Lp.	Wyszczególnienie	Stan na dzień 01.11.2009 [w zł]	Stan na dzień 31.12.2010 [w zł]	Zmiana wartości (+/-)
				[5-4]
1	2	4	5	6
1	Rzeczowe i zrównoważone z innymi składniki majątku trwałego	32 616 106,02	36 325 282,39	3 709 176,37
1	Środki trwałe	28 437 571,13	31 869 918,01	3 432 346,88
1.1	Grunty	0,00	0,00	0,00
1.2	Budynki	19 675 794,73	22 282 403,80	2 606 609,07
	w tym:			
	SZKOLY + ZEAS	19 120 845,92	20 465 063,39	1 344 217,47
	GOPS	0,00	0,00	0,00
	ZGK	157 593,81	174 763,41	17 169,60
	GOK	0,00	1 237 270,00	1 237 270,00
	GMINNA BIBLIOTEKA PUBLICZNA	0,00	0,00	0,00
	SPG ZOZ	397 355,00	405 307,00	7 952,00
1.3	Obiekty inżynierii lądowej i wodnej	6 318 972,83	6 320 182,83	1 210,00
	w tym:			
	SZKOLY + ZEAS	1 778 921,85	1 778 921,85	0,00
	GOPS	0,00	0,00	0,00
	ZGK	4 518 501,98	4 519 711,98	1 210,00
	GOK	0,00	0,00	0,00
	GMINNA BIBLIOTEKA PUBLICZNA	0,00	0,00	0,00
	SPG ZOZ	21 549,00	21 549,00	0,00
1.4	Kotły i maszyny energetyczne	88 275,00	88 275,00	0,00

	w tym:			
	SZKOŁY + ZEAS	88 275,00	88 275,00	0,00
1.5	Maszyny, urządzenia i aparaty ogólnego zastosowania	517 759,41	524 306,41	6 547,00
	w tym:			
	SZKOŁY + ZEAS	400 485,70	400 485,70	0,00
	GOPS	41 998,00	48 545,00	6 547,00
	ZGK	46 576,71	46 576,71	0,00
	GOK	28 699,00	28 699,00	0,00
	GMINNA BIBLIOTEKA PUBLICZNA	0,00	0,00	0,00
	SPG ZOZ	0,00	0,00	0,00
1.6	Specjalistyczne maszyny , urządzenia i aparaty	688 984,36	972 298,28	283 313,92
	w tym:			
	SZKOŁY + ZEAS	61 002,06	67 497,34	6 495,28
	GOPS	0,00	0,00	0,00
	ZGK	115 185,30	339 033,94	223 848,64
	GOK	0,00	0,00	0,00
	GMINNA BIBLIOTEKA PUBLICZNA	0,00	0,00	0,00
	SPG ZOZ	512 797,00	565 767,00	52 970,00
1.7	Urządzenia techniczne	176 913,41	176 913,41	0,00
	w tym:			
	SZKOŁY + ZEAS	0,00	0,00	0,00
	GOPS	1 006,00	1 006,00	0,00
	ZGK	29 506,41	29 506,41	0,00
	GOK	41 231,00	41 231,00	0,00
	GMINNA BIBLIOTEKA PUBLICZNA	0,00	0,00	0,00
	SPG ZOZ	105 170,00	105 170,00	0,00
1.8	Środki transportu	841 945,81	1 368 072,70	526 126,89
	w tym:			
	SZKOŁY + ZEAS	0,00	0,00	0,00
	GOPS	0,00	0,00	0,00
	ZGK	742 872,81	1 268 999,70	526 126,89
	GOK	0,00	0,00	0,00
	GMINNA BIBLIOTEKA PUBLICZNA	0,00	0,00	0,00
	SPG ZOZ	99 073,00	99 073,00	0,00
1.9	Narzędzia, przyrządy, ruchomości i wyposażenie	128 925,58	137 465,58	8 540,00
	w tym:			
	SZKOŁY + ZEAS	90 588,92	90 588,92	0,00
	GOPS	8 495,00	8 495,00	0,00
	ZGK	9 458,66	9 458,66	0,00
	GOK	20 383,00	28 923,00	8 540,00
	GMINNA BIBLIOTEKA PUBLICZNA	0,00	0,00	0,00
	SPG ZOZ	0,00	0,00	0,00
2	Wyposażenie w użytkowaniu	3 748 573,70	4 008 905,09	260 331,39
	w tym:			
	SZKOŁY + ZEAS	3 276 773,76	3 476 900,75	200 126,99

	GOPS	123 620,00	126 570,00	2 950,00
	ZGK	142 927,94	161 605,34	18 677,40
	GOK	188 318,00	204 052,00	15 734,00
	GMINNA BIBLIOTEKA PUBLICZNA	16 934,00	39 777,00	22 843,00
	SPG ZOZ	0,00	0,00	0,00
3	Inwestycje rozpoczęte	25 000,00	0,00	-25 000,00
	w tym:			
	ZGK	25 000,00	0,00	-25 000,00
4	Zbiory biblioteczne	404 961,19	446 459,29	41 498,10
	w tym:			
	SZKOLY + ZEAS	139 714,19	152 121,29	12 407,10
	GMINNA BIBLIOTEKA PUBLICZNA	265 247,00	294 338,00	29 091,00
II	Wartości niematerialne i prawne	106 812,80	112 015,39	5 202,59
	w tym:			
	SZKOLY + ZEAS	68 682,97	78 134,81	9 451,84
	GOPS	16 921,00	18 736,00	1 815,00
	ZGK	14 507,83	8 443,58	-6 064,25
	GOK	6 701,00	6 701,00	0,00
	GMINNA BIBLIOTEKA PUBLICZNA	0,00	0,00	0,00
	SPG ZOZ	0,00	0,00	0,00
III	Długoterminowe aktywa finansowe	0,00	0,00	0,00
	OGÓLEM	32 722 918,82	36 437 297,78	3 714 378,96

Rys.4. Strukturę majątku pozostałych jednostek organizacyjnych w układzie podmiotowym



3. Udziały Gminy Rymanów w obcych podmiotach gospodarczych

Gmina Rymanów w dalszym ciągu posiada udziały w Agencji Rozwoju Regionalnego „Karpaty” Spółka Akcyjna. Ilość oraz wartość akcji przedstawia się następująco:

Tab.10. Udziały w obcych podmiotach

Lp.	Nazwa spółki	Ilość akcji na dzień 1.11.2009	Wartość na dzień 1.11.2009	Ilość akcji na dzień 31.12.2010	Wartość na dzień 31.12.2010
1	2	3	4	5	6
1.	Agencja Rozwoju Regionalnego „Karpaty” SA	3	1 500,00	3	1 500,00
	Razem	3	1 500,00	3	1 500,00

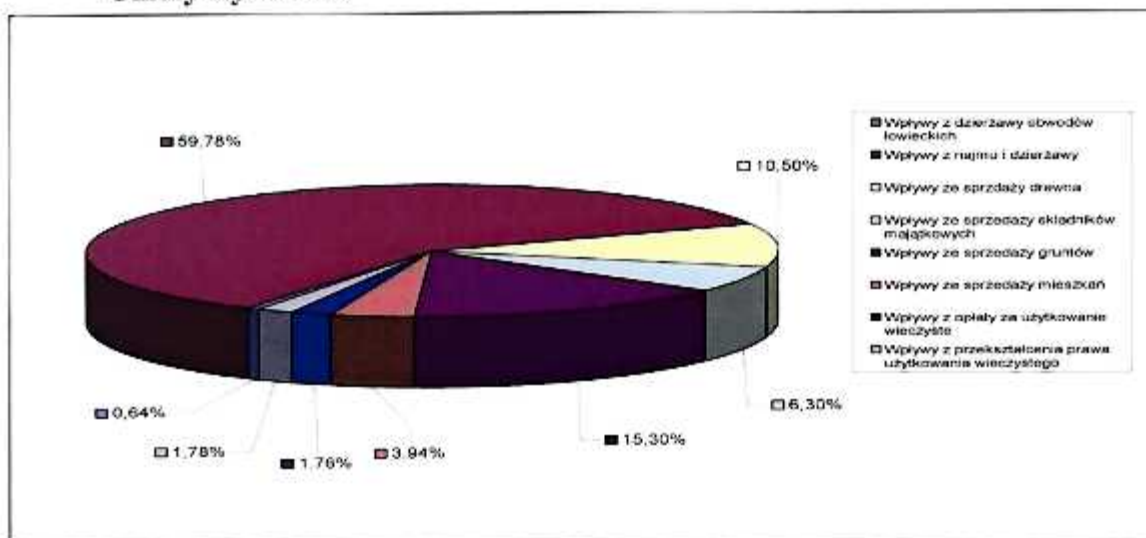
4. Dochody z mienia

Urząd Gminy Rymanów z tytułu wykonywania praw własności i innych praw majątkowych w okresie objętym informacją uzyskał dochody w wysokości 929 861,03 zł.

Tab.11. Dochody uzyskane z tytułu wykonania praw własności i innych praw przez Urząd Gminy Rymanów

Lp.	Rodzaj dochodu	Wykonanie za okres 01.11.2009 – 31.12.2010
1	Wpływy z dzierżawy obwodów łowieckich	5 914,06
2	Wpływy z najmu i dzierżawy	555 831,09
3	Wpływy ze sprzedaży drewna	97 596,73
4	Wpływy ze sprzedaży składników majątkowych	58 591,11
5	Wpływy ze sprzedaży gruntów	142 313,84
6	Wpływy ze sprzedaży mieszkań	36 648,86
7	Wpływy z opłaty za użytkowanie wieczyste	16 399,70
8	Wpływy z przekształcenia prawa użytkowania wieczystego	16 565,64
	Razem	929 861,03

Rys.5. Dochody uzyskane z tytułu wykonania praw własności i innych praw przez Urząd Gminy Rymanów

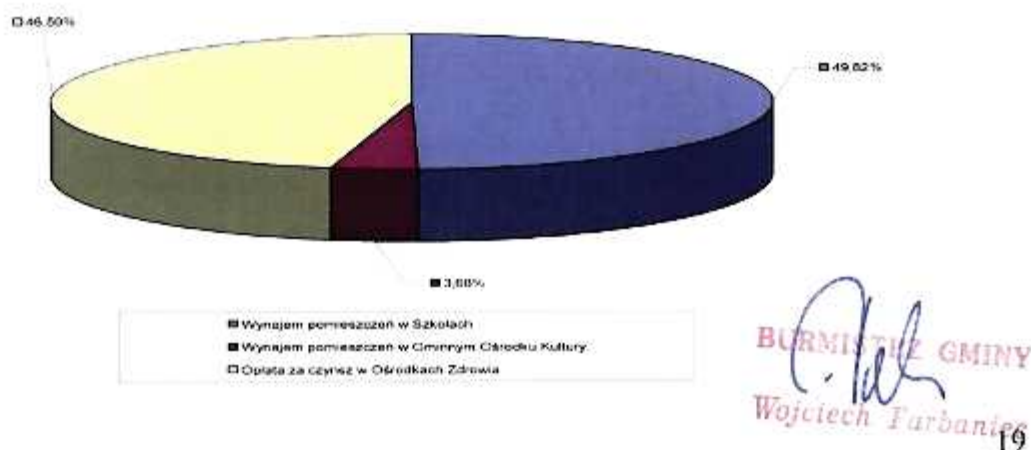


Dochody uzyskane z tytułu wykonania praw własności i innych praw majątkowych przez **pozostałe jednostki organizacyjne** w okresie objętym informacją przedstawia poniższa tabela nr 12.

Tab.12. Dochody uzyskane z tytułu wykonania praw własności i innych praw przez pozostałe jednostki organizacyjne

Lp	Rodzaj dochodu	Wykonanie za okres 01.11.2009 – 31.12.2010
1	Wynajem pomieszczeń w Szkołach	92 294,85
2	Wynajem pomieszczeń w Gminnym Ośrodku Kultury	6 818,46
3	Opłata za czynsz w Ośrodkach Zdrowia	86 153,00
	Razem	185 266,31

Rys.6. Dochody uzyskane z tytułu wykonania praw własności i innych praw przez pozostałe jednostki organizacyjne



BURMISTRZ GMINY
Wojciech Farbaniec
 19