

BURMISTRZ GMINY
38-480 RYMANÓW
woj. podkarpackie

ZARZĄDZENIE NR 97 /2016
BURMISTRZA GMINY RYMANÓW

z dnia 23.06.2016 r.

w sprawie: przyjęcia Gminnej Ewidencji Zabytków Gminy Rymanów

Na podstawie art. 30 ust. 1 ustawy z dnia 8 marca 1990 r. o samorządzie gminnym (Dz.U. z 2016 r. poz. 446) oraz art. 22 ust. 4 ustawy z dnia 23 lipca 2003 r. o ochronie zabytków i opiece nad zabytkami (Dz. U. z 2014 r. poz. 1446)

zarządzam, co następuje:

§ 1.

Przyjmuję Gminną Ewidencję Zabytków Gminy Rymanów w formie zbioru kart adresowych.

§ 2.

Wykaz obiektów ujętych w Gminnej Ewidencji Zabytków Gminy Rymanów stanowi załącznik nr 1 do niniejszego zarządzenia.

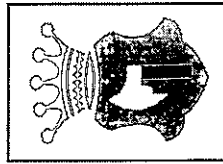
§ 3.

Wykaz obiektów ujętych w Gminnej Ewidencji Zabytków Archeologicznych Gminy Rymanów stanowi załącznik Nr 2 do niniejszego zarządzenia.

§ 4.

Zarządzenie wchodzi w życie z dniem podpisania

BURMISTRZ GMINY
Wojciech Karbaniec



Załącznik Nr 1
do Zarządzenia Burmistrza Gminy Rymanów
Nr 97/2016 z dnia 23.06.2016 r.

GMINNA EWIDENCJA ZABYTEKÓW

Gmina Rymanów

<i>identyfikator</i>	<i>miejscowość</i>	<i>nazwa części miejscowości</i>	<i>obiekt</i>	<i>adres/ lokalizacja</i>	<i>Numer w rejestrze zabytków</i>	<i>Nr obszaru AZP</i>	<i>Nr stanowiska na OB AZP</i>	<i>Nr stanowiska w miejscowości</i>
BŁ-1/03	Bałucianka		Cmentarz- kiedyś greckokatolicki obecnie czynny rzymskokatolicki o powierzchni 0,22 ha	Północno-zachodnia część miejscowości				
BŁ-2/03	Bałucianka		Kapliczka kamienna z 1891 r.	Obok budynku nr 8				
BŁ-3/06	Bałucianka		Cerkiew drewniana	Północno-zachodnia część miejscowości	A-267/92			
BŁ-4/06	Bałucianka		Dzwonnica cerkiewna	Północno-zachodnia część miejscowości	A-267/92			
GŁ-1/02	Głębokie		Kapliczka – kamienna, otynkowana z przełomu XIX i XX w.	Obok budynku nr 6				
GŁ-2/02	Głębokie		Budynek szkoły – murowany z przełomu XIX i XX w	Centrum miejscowości				
GŁ-3/02	Głębokie		Kapliczka – kamienna z pocz. XX w.	Centrum miejscowości, obok szkoły				

<i>identyfikator</i>	<i>miejscowość</i>	<i>nazwa części miejscowości</i>	<i>obiekt</i>	<i>adres/ lokalizacja</i>	<i>Numer w rejestrze zabytków</i>	<i>Nr obszaru AZP</i>	<i>Nr stanowiska na OB AZP</i>	<i>Nr stanowiska w miejscowości</i>
GL-4/02	Głębokie		Cmentarz rzymskokatolicki – współczesny, założony z 1950 r. powierzchnia 0,8 ha.	Południowo-wschodnia część miejscowości				
GL-5/02	Głębokie		Park – zachowały się resztki, powierzchnia 1 ha, założenie datowane na lata 1850 - 1875	Południowo-wschodnia część miejscowości				
GL-6/02	Głębokie		Kapliczka – kamienna, otynkowana z 1890 r.	Przed budynkiem nr 214				
KL-1/02	Klimkówka		Kapliczka kamienno- drewniano-metalowa z przełomu XIX i XX w.	Przy skrzyżowaniu drogi krajowej Krosno – Sanok z drogą biegnącą z Klimkówki				
KL-2/02	Klimkówka		Kapliczka kamienna z początku XX w.	Naprzeciw budynku nr 116				
KL-3/02	Klimkówka		Kapliczka murowana z 1909 r.	Obok domu nr 9				
KL-4/02	Klimkówka		Kapliczka kamienna z początku XX w.	Obok budynku nr 15				
KL-5/02	Klimkówka		Kapliczka kamienna z przełomu XIX i XX w.	Naprzeciw budynku nr 31				

<i>identyfikator</i>	<i>miejscowość</i>	<i>nazwa części miejscowości</i>	<i>obiekt</i>	<i>adres/ lokalizacja</i>	<i>Numer w rejestrze zabytków</i>	<i>Nr obszaru AZP</i>	<i>Nr stanowiska na OB AZP</i>	<i>Nr stanowiska w miejscowości</i>
KL-6/02	Klimkówka		Kapliczka kamienna z przełomu XIX i XX w.	Obok domu nr 49				
KL-7/02	Klimkówka		Kapliczka z XIX w.	Obok domu nr 229				
KL-8/02	Klimkówka		Pomnik poległych w I wojnie światowej kamienny z 1938 r.	Centrum miejscowości, obok budynku szkoły				
KL-9/02	Klimkówka		Szkoła – budynek murowany z 1920 r.	Centrum miejscowości				
KL-10/02	Klimkówka		Budynek murowany z 1914 r. obecnie sklep	Centrum miejscowości				
KL-11/02	Klimkówka		Dom ludowy murowany z 1910 r.	Centrum wsi, obecnie mieści punkt kasowy BS Rymanów.				
KL-12/02	Klimkówka		Kapliczka kamienna z XIX w.	Położona obok domu nr 238.				
KL-14/02	Klimkówka		Cmentarz rzymskokatolicki o powierzchni 1,48 ha, czynny, w dobrym stanie.	Zachodnia część miejscowości Klimkówka.				
KL-15/06	Klimkówka		Kapliczka kamienna z 1866 r.	Mur Kościoła Parafialnego w Klimkówce.				

<i>identyfikator</i>	<i>miejsowość</i>	<i>nazwa części miejscowości</i>	<i>obiekt</i>	<i>adres/ lokalizacja</i>	<i>Numer w rejestrze zabytków</i>	<i>Nr obszaru AZP</i>	<i>Nr stanowiska na OB AZP</i>	<i>Nr stanowiska w miejscowości</i>
KL-16/06	Klimkówka		Kościół drewniany z 1864 r.	Centrum miejscowości przy drodze.	A-270/92			
KL-17/06	Klimkówka		Kościół Świętego Krzyża, drewniany z 1854 lub 1876 r.	Na południowy wschód od miejscowości	A-269/92			
KL-18/06	Klimkówka		Figura św. Jana, kamienna z 1800-1850 r.	Obok Kościoła Świętego Krzyża	A-269/92			
KL-19/06	Klimkówka		Park, założenie datowane na lata 1750-1825 r.	Przy drodze krajowej Krosno-Sanok				
KP-1/03	Królik Polski		Kapliczka murowana z XIX w.	Ul. Bieszczadzka, przy budynku nr 104				
KP-2/03	Królik Polski		Kapliczka kamienna z przełomu XIX i XX w.	Ul. Bieszczadzka, przy budynku nr 56				
KP-3/03	Królik Polski		Kapliczka kamienna z drugiej połowy XIX w.	Przy drodze Jaslika-Brzozów, na Górze Szklarskiej				
KP-4/03	Królik Polski		Kapliczka murowana z XIX w.	Przy drodze				

<i>identyfikator</i>	<i>miejsowość</i>	<i>nazwa części miejscowości</i>	<i>obiekt</i>	<i>adres/ lokalizacja</i>	<i>Numer w rejestrze zabytków</i>	<i>Nr obszaru AZP</i>	<i>Nr stanowiska na OB AZP</i>	<i>Nr stanowiska w miejscowości</i>
				Jaśliska-Brzozów				
KP-5/03	Królik Polski		Kapliczka murowana z przełomu XIX i XX w.	Ul. Bieszczadzka, przy budynku nr 218				
KP-7/03	Królik Polski		Stodoła plebańska drewniano-murowana z przełomu XIX i XX wieku	Ul. Bieszczadzka, przy Kościele Parafialnym				
KP-8/03	Królik Polski		Cmentarz rzymskokatolicki czynny, w dobrym stanie	Na wzniesieniu powyżej Kościoła				
KP-9/06	Królik Polski		Kościół Parafialny, drewniany z 1647-1754 r.	Przy ulicy Bieszczadzkiej, blisko szkoły	A-147/89			
KP-10/06	Królik Polski		Cerkiew kamienna datowana na lata 1843-1845	Dawna miejscowość Królik Wołoski nad potokiem	A-70/85			
KP-11/06	Królik Polski		Ruiny dzwonnicy kamiennej z 1843-1845 r	Dawna miejscowość Królik Wołoski nad potokiem Tabor	A-70/85			

<i>identyfikator</i>	<i>miejsowość</i>	<i>nazwa części miejscowości</i>	<i>obiekt</i>	<i>adres/ lokalizacja</i>	<i>Numer w rejestrze zabytków</i>	<i>Nr obszaru AZP</i>	<i>Nr stanowiska na OB AZP</i>	<i>Nr stanowiska w miejscowości</i>
KP-12/06	Królik Polski		Ruiny kostnicy kamiennej z 1850 roku	Na omentarzu obok cerkwi w obrębie dawnej miejscowości Królik Wołoski	A-70/85			
L-1/06	Ladzin		Dwór murowano-drewniany z 1775-1825 r.	Ladzin, ul. Zadwór 5	A-95/86			
L-2/06	Ladzin		Park z 1850 r.	Ladzin, ul. Zadwór 5				
L-3/06	Ladzin		Stajnia dworska murowana datowana na lata 1775-1825	Ladzin, ul. Zadwór 4				
L-4/06	Ladzin		Figura przydrożna kamienna datowana na lata 1875-1899	Wschodnia część Ladzina przy ul. Zadwór				
L-5/06	Ladzin		Kapliczka kamienna datowana na lata 1875-1899	Ladzin, ul. Rzeszowska				
L-6/06	Ladzin		Kapliczka kamienna datowana na lata 1875-1899	Ladzin, ul. Rzeszowska				
L-7/06	Ladzin		Kapliczka kamienna z 1900-1925 roku	Ladzin, ul. Rzeszowska				
ML-13/05	Milcza		Kapliczka kamienna datowana na lata 1875-1900	Milcza, ul. Szkolna, przy budynku nr 23				
ML-17/05	Milcza		Kapliczka kamienna z 1893 r.	Milcza, ul. Szkolna 30				

<i>identyfikator</i>	<i>miejsowość</i>	<i>nazwa części miejscowości</i>	<i>obiekt</i>	<i>adres/ lokalizacja</i>	<i>Numer w rejestrze zabytków</i>	<i>Nr obszaru AZP</i>	<i>Nr stanowiska na OB AZP</i>	<i>Nr stanowiska w miejscowości</i>
ML-19/05	Milcza		Szkola murowana z cegły datowana na lata 1900-1925	Milcza, ul. Szkolna 16				
ML-20/05	Milcza		Kapliczka kamienna z 1904 r.	Milcza, ul. Szkolna, przy budynku szkoły				
PG-1/06	Posada Górna		Kapliczka murowana datowana na lata 1890-1925	Posada Górna, ul. 3 Maja 97				
PG-8/06	Posada Górna		Dom ludowy murowany datowany na lata 1900-1945	Posada Górna, ul. 3 Maja 73				
PG-9/06	Posada Górna		Kapliczka kamienna datowana na I ćw. XX w.	Posada Górna, ul. 3 Maja 260				
PG-15/06	Posada Górna		Kapliczka kamienna datowana na lata 1900-1925	Posada Górna, ul. 3 Maja 86				
RZ-1/03	Rymanów Zdrój		Willa „GÓRAL” z I ćw. XX w., drewniana, obecnie poczta	Rymanów Zdrój ul. Zdrojowa 41				
RZ-2/03	Rymanów Zdrój		Willa „Niespodzianka”, drewniana z okresu międzywojennego	Rymanów Zdrój ul. Kasztanowa 8				
RZ-4/03	Rymanów Zdrój		Dom murowany z I ćw. XX w., obecnie apteka	Rymanów Zdrój ul. Zdrojowa 38				
RZ-5/03	Rymanów Zdrój		Transformator murowany z I ćw. XX w.	Centrum miejsc. przy	A-345/09			

<i>identyfikator</i>	<i>miejsowość</i>	<i>nazwa części miejscowości</i>	<i>obiekt</i>	<i>adres/ lokalizacja</i>	<i>Numer w rejestrze zabytków</i>	<i>Nr obszaru AZP</i>	<i>Nr stanowiska na OB AZP</i>	<i>Nr stanowiska w miejscowości</i>
				drodze				
RZ-6/03	Rymanów Zdrój		Willa „Biały Orzeł”, murowany z I ćw. XX w.	Rymanów Zdrój, ul. Zdrojowa 48				
RZ-7/03	Rymanów Zdrój		Dom drewniany z I ćw. XX w., obecnie sklep	Rymanów Zdrój, ul. Zdrojowa 47				
RZ-8/03	Rymanów Zdrój		Willa „Zgoda” drewniana z I ćw. XX w.	Rymanów Zdrój, ul. Zdrojowa 27				
RZ-9/03	Rymanów Zdrój		Willa „Słoneczna” drewniana z I ćw. XX w.	Rymanów Zdrój, ul. Zdrojowa 26				
RZ-11/03	Rymanów Zdrój		Willa „Krakus” drewniana z okresu międzywojennego	Rymanów Zdrój, ul. Zdrojowa 49				
RZ-12/03	Rymanów Zdrój		Willa „Opatrzność” drewniana z okresu międzywojennego	Rymanów Zdrój, ul. Zdrojowa 53				
RZ-13/03	Rymanów Zdrój		Willa „Gozdawa” murowana z okresu międzywojennego	Rymanów Zdrój, ul. Kasztanowa 9				

<i>identyfikator</i>	<i>miejsowość</i>	<i>nazwa części miejscowości</i>	<i>obiekt</i>	<i>adres/ lokalizacja</i>	<i>Numer w rejestrze zabytków</i>	<i>Nr obszaru AZP</i>	<i>Nr stanowiska na OB AZP</i>	<i>Nr stanowiska w miejscowości</i>
RZ-14/03	Rymanów Zdrój		Kościół murowany z 1912 r.	Rymanów Zdrój, ul. Zdrojowa, obok mostu na rzece Tabor				
RZ-15/03	Rymanów Zdrój		Willi „POGON”, drewniana z I ćw. XX w.	Rymanów Zdrój, ul. Zdrojowa 56				
RZ-16/03	Rymanów Zdrój		Szpital „Maria”, drewniany z przełomu XIX i XX w.	Rymanów Zdrój, ul. Wyspiańskiego 5				
RZ-17/03	Rymanów Zdrój		Szpital Uzdrawiskowy „TERESA”, drewniany z I ćw. XX w.	Rymanów Zdrój, ul. Zdrojowa 54				
RZ-18/03	Rymanów Zdrój		Sanatorium „GOŁĄBEK”, drewniany z I ćw. XX w.	Rymanów Zdrój, ul. Zdrojowa 55				
RZ-19/03	Rymanów Zdrój		Szpital Uzdrawiskowy „LELIWA”, drewniany z przełomu XIX i XX w.	Rymanów Zdrój, ul. Wyspiańskiego 2				
RZ-20/03	Rymanów Zdrój		Zakład Fizjoterapii (dawniej rozlewnia wód), murowany z	Rymanów Zdrój,				

<i>identyfikator</i>	<i>miejsowość</i>	<i>nazwa części i miejsowość</i>	<i>obiekt</i>	<i>adres/ lokalizacja</i>	<i>Numer w rejestrze zabytków</i>	<i>Nr obszaru AZP</i>	<i>Nr stanowiska na OB AZP</i>	<i>Nr stanowiska w miejscowości</i>
			przełomu XIX i XX w.	ul. Parkowa 6				
RZ-21/03	Rymanów Zdrój		Koźłownia (obok Pijalni), murowana z XX w.	Rymanów Zdrój, ul. Parkowa 5				
RZ-22/03	Rymanów Zdrój		Pijalnia wód mineralnych, murowana z przełomu XIX i XX wieku	Rymanów Zdrój, ul. Parkowa 8				
RZ-23/03	Rymanów Zdrój		Willi „ZOFIA”, drewniano- murowana z I ćw. XX w.	Rymanów Zdrój, ul. Wypiańskiego				
RZ-24/03	Rymanów Zdrój		Willi drewniana z XX w.	Rymanów Zdrój, ul. Kasztanowa 7				
RZ-25/03	Rymanów Zdrój		Willi drewniana z XIX w.	Rymanów Zdrój, ul. Zdrojowa, obok budynku nr 48 (Leśniczówka Potockich)				
RZ-27/03	Rymanów Zdrój		Szpital Uzdrawiskowy „Krystyna”, murowany z przełomu XIX i XX w.	Rymanów Zdrój, ul. Potockich2				
RZ-28/03	Rymanów		Dom wczasów dziecięcych,	Rymanów				

<i>identyfikator</i>	<i>miejsowość</i>	<i>nazwa części miejscowości</i>	<i>obiekt</i>	<i>adres/ lokalizacja</i>	<i>Numer w rejestrze zabytków</i>	<i>Nr obszaru AZP</i>	<i>Nr stanowiska na OB AZP</i>	<i>Nr stanowiska w miejscowości</i>
	Zdrój		drewniany z przełomu XIX i XX wieku	Zdrój, ul. Potockich 3				
RZ-29/03	Rymanów Zdrój		Kapliczka figura kamienna obok domu wczasów dziecięcych z okresu międzywojennego	Rymanów Zdrój, ul. Potockich 3				
RZ-30/03	Rymanów Zdrój-Deszno		Kapliczka kamienna z przełomu XIX i XX w.	Przy drodze Jaśliska- Brzozów				
RZ-31/03	Rymanów Zdrój-Deszno		Cmentarz greko-katolicki /nieczynny/, pozostałości	Przy drodze Jaśliska- Brzozów				
RZ-32/06	Rymanów Zdrój-Deszno		Willa „ZAOSIE”, drewniana z 1912 r.	Rymanów Zdrój, ul. Krzemienienna 6	A-97/86			
RZ-39/06	Rymanów Zdrój		Krzyż kamienny	Rymanów Zdrój, ul. Zdrojowa 15				
RZ-40/06	Rymanów Zdrój		Willa „WANDA”, drewniana z 1927 r.	Rymanów Zdrój, ul. Zdrojowa 21				
RZ-41/06	Rymanów Zdrój		Willa „GRAŻYNA”, drewniana, datowana na lata 1900-1945	Rymanów Zdrój, ul. Zdrojowa 25				

<i>identyfikator</i>	<i>miejsowość</i>	<i>nazwa części miejscowości</i>	<i>obiekt</i>	<i>adres/ lokalizacja</i>	<i>Numer w rejestrze zabytków</i>	<i>Nr obszaru AZP</i>	<i>Nr stanowiska na OB AZP</i>	<i>Nr stanowiska w miejscowości</i>
RZ-47/06	Rymanów Zdrój,		Dom mieszkalny, drewniany z lat 1890-1910	Rymanów Zdrój, ul. A i J Potockich b/n				
SN-2/02	Sieniawa		Kapliczka murowana, otynkowana, z końca XIX w.	Położona w pasie drogowym drogi powiatowej Krosno-Rymanów-Głębokie, przy budynku nr 108				
SN-3/02	Sieniawa		Kapliczka murowana, otynkowana, z końca XIX w.	Położona przy drodze powiatowej Krosno-Rymanów-Głębokie obok budynku nr 29a				
SN-4/02	Sieniawa		Kapliczka murowana, datowana na lata 1850-1875	Położona przy drodze powiatowej Krosno-Rymanów-Głębokie				

<i>identyfikator</i>	<i>mięscowosc</i>	<i>nazwa części mięscowosci</i>	<i>obiekt</i>	<i>adres/ lokalizacja</i>	<i>Numer w rejestrze zabytków</i>	<i>Nr obszaru AZP</i>	<i>Nr stanowiska na OB AZP</i>	<i>Nr stanowiska w mięscowosci</i>
SN-5/06	Sieniawa		Cerkiew drewniana z 1874 r., obecnie kościół rzymskokatolicki	Nad Jeziorem Sieniawskim, południowa część wsi	A-262/92			
SN-6/06	Sieniawa		Dzwonnica cerkiewna z 1874 r.	Nad Jeziorem Sieniawskim, obok Cerkwi	A-262/92			
SN-7/06	Sieniawa		Cmentarz grekokatolicki/rzymskokatolicki	Nad Jeziorem Sieniawskim, obok Cerkwi	A-262/92			
SN-8/06	Sieniawa		Szkoła z kamienia i cegły z lat 1900-1910	Przy drodze do Głębokiego, w pobliżu Cerkwi	A-87/86			
WKr-1/06	Wróblek Królewski		Cerkiew murowana z 1888 r.	W centralnej części mięscowosci przy drodze powiatowej obok Kościoła	A-277/92			
WKr-2/06	Wróblek Królewski		Dzwonnica cerkiewna murowana z 1888 r.	W centralnej części mięscowosci przy drodze powiatowej	A-277/92			

<i>identyfikator</i>	<i>miejsowość</i>	<i>nazwa części miejscowości</i>	<i>obiekt</i>	<i>adres/ lokalizacja</i>	<i>Numer w rejestrze zabytków</i>	<i>Nr obszaru AZP</i>	<i>Nr stanowiska na OB AZP</i>	<i>Nr stanowiska w miejscowości</i>
WKr-3/06	Wróblek Królewski		Krzyż przydrożny, kamienny, datowany na lata 1890-1910	Na skrzyżowaniu dróg, naprzeciw budynku nr 9				
WKr-4/06	Wróblek Królewski		Krzyż przydrożny kamienny-żelazny, datowany na lata 1890-1910	Po przeciwnej stronie OSP Wróblek Królewski				
WKr-5/06	Wróblek Królewski		Cmentarz kamienny z 1890-1910 roku	Zachodnia część miejscowości poza obszarem zabudowanym				
WSz-1/06	Wróblek Szlachecki		Kapliczka murowana z 1870 r.	Przy ul. Sicińskiej (działka nie zabudowana)				
WSz-2/06	Wróblek Szlachecki		Młyn murowany datowany na lata 1930-1939	Przy ul. Sicińskiej, naprzeciw budynku nr 14				
WSz-4/06	Wróblek Szlachecki		Kapliczka murowana datowana na lata 1875-1899	Wróblek Szlachecki, ul. Kolejowa I				

<i>identyfikator</i>	<i>miejsowość</i>	<i>nazwa części miejscowości</i>	<i>obiekt</i>	<i>adres/ lokalizacja</i>	<i>Numer w rejestrze zabytków</i>	<i>Nr obszaru AZP</i>	<i>Nr stanowiska na OB AZP</i>	<i>Nr stanowiska w miejscowości</i>
WSz-5/06	Wróblik Szlachecki		Dworzec kolejowy, murowany z lat 1875-1899	Przy drodze powiatowej Rymanów-Brzozów				
WSz-6/06	Wróblik Szlachecki		Dworzec kolejowy, murowany z roku 1884	Przy drodze powiatowej Rymanów-Brzozów				
WSz-7/06	Wróblik Szlachecki		Cmentarz kamienny	Obok przejazdu kolejowego				
WSz-8/06	Wróblik Szlachecki		Cerkiew drewniana z 1869 r.	Obok przejazdu kolejowego	A-69/85			
WSz-9/06	Wróblik Szlachecki		Dzwonnica cerkiewna, murowana, datowana na lata 1875-1899	Obok przejazdu kolejowego, przy Cerkwi	A-69/85			
WSz-10/06	Wróblik Szlachecki		Kapliczka murowana, datowana na lata 1875-1899	Wróblik Szlachecki, ul. Rymanowska 55				
Z-3/06	Zmysłówka		Kapliczka kamienna datowana na lata 1825-1899	Zmysłówka 4				
Z-11/06	Zmysłówka		Studnia kamienna datowana na I ćw. XX w.	Zmysłówka 33				

<i>identyfikator</i>	<i>miejscowość</i>	<i>nazwa części miejscowości</i>	<i>obiekt</i>	<i>adres/ lokalizacja</i>	<i>Numer w rejestrze zabytków</i>	<i>Nr obszaru AZP</i>	<i>Nr stanowiska na OB AZP</i>	<i>Nr stanowiska w miejscowości</i>
R-1/07	Rymanów		Dom drewniany z lat 1900-1925 obecnie budynek mieszkalny	Rymanów, ul. Sienkiewicza 2				
R-2/07	Rymanów		Dom drewniany z 1934 r. obecnie sklep	Rymanów, ul. Mickiewicza 3				
R-3/07	Rymanów		Dom drewniany z 1925 r. obecnie budynek mieszkalny	Rymanów, ul. Mickiewicza 5				
R-4/07	Rymanów		Kapliczka murowana datowana na lata 1775-1825	Rymanów, ul. Mickiewicza 5				
R-5/07	Rymanów		Dom murowany z lat 1900-1925 budynek mieszkalny	Rymanów, ul. Mickiewicza 7				
R-6/07	Rymanów		Dom drewniany z 1925 r. obecnie budynek mieszkalny	Rymanów, ul. Mickiewicza 9				
R-7/07	Rymanów		Dom ludowy murowany z lat 1920-1939	Rymanów, ul. Mickiewicza 46				
R-8/07	Rymanów		Dom murowany z lat 1900-1925 obecnie poczta	Rymanów, ul. Piłsudskiego4				

<i>identyfikator</i>	<i>miejscowość</i>	<i>nazwa części miejscowości</i>	<i>obiekt</i>	<i>adres/ lokalizacja</i>	<i>Numer w rejestrze zabytków</i>	<i>Nr obszaru AZP</i>	<i>Nr stanowiska na OB AZP</i>	<i>Nr stanowiska w miejscowości</i>
R-9/07	Rymanów		Dom murowany z lat 1900-1925 obecnie budynek mieszkalny	Rymanów, ul. Piłsudskiego7				
R-10/07	Rymanów		Dom drewniany z 1875 r. obecnie budynek mieszkalny	Rymanów, ul. Piłsudskiego11				
R-11/07	Rymanów		Dom murowany z lat 1920-1939 obecnie budynek mieszkalny	Rymanów, ul. Wola 2				
R-13/07	Rymanów		Dom murowany z lat 1920-1939 obecnie budynek mieszkalny	Rymanów, ul. Kolejowa 5				
R-14/07	Rymanów		Kapliczka murowana datowana na lata 1890-1910	Rymanów, ul. Kolejowa 37				
R-15/07	Rymanów		Kapliczka kamienna datowana na 1890-1910	Rymanów, ul. Kolejowa 48				
R-16/07	Rymanów		Kapliczka kamienna datowana na lata 1890-1910	Rymanów, ul. Kolejowa162				
R-17/07	Rymanów		Dom murowany z lat 1900-1925 obecnie Bank Spółdzielczy	Rymanów, ul. Rynek14				
R-18/07	Rymanów		Dom murowany z lat 1900-1925 obecnie budynek mieszkalny	Rymanów, ul. Piekarska1				
R-19/07	Rymanów		Dom murowany z lat 1900-1939 obecnie budynek mieszkalny	Rymanów, ul. Piekarska26				

<i>identyfikator</i>	<i>miejscowość</i>	<i>nazwa części miejscowości</i>	<i>obiekt</i>	<i>adres/ lokalizacja</i>	<i>Numer w rejestrze zabytków</i>	<i>Nr obszaru AZP</i>	<i>Nr stanowiska na OB AZP</i>	<i>Nr stanowiska w miejscowości</i>
R-20/07	Rymanów		Dom murowany z lat 1900-1925 obecnie budynek mieszkalny	Rymanów, ul. Piekarska 3				
R-21/07	Rymanów		Dom murowany z lat 1900-1925 obecnie budynek mieszkalny	Rymanów, ul. Piekarska 5				
R-22/07	Rymanów		Dom murowany lat 1900-1925 obecnie budynek mieszkalny	Rymanów, ul. Piekarska 9				
R-23/07	Rymanów		Dom murowany z lat 1900-1925 obecnie budynek mieszkalny	Rymanów, ul. Piekarska 30				
R-24/07	Rymanów		Kapliczka kamienna datowana na 1790 r.	Rymanów, ul. Piekarska 13				
R-25/07	Rymanów		Kapliczka murowana datowana na lata 1900-1925	Rymanów, ul. Mitkowskiego 2				
R-26/07	Rymanów		Gorzelnia dworska murowana z lat 1850-1875 obecnie do remontu	Rymanów, ul. Mitkowskiego 1 2	A-97/2004			
R-27/07	Rymanów		Dom murowany z lat 1800-1825 obecnie budynek mieszkalny	Rymanów, ul. Mitkowskiego 11				
R-28/07	Rymanów		Dom drewniany z lat 1900-1925 obecnie budynek mieszkalny	Rymanów, ul. Ogrodowa 2				

<i>identyfikator</i>	<i>miejsowość</i>	<i>nazwa części miejscowości</i>	<i>obiekt</i>	<i>adres/ lokalizacja</i>	<i>Numer w rejestrze zabytków</i>	<i>Nr obszaru AZP</i>	<i>Nr stanowiska na OB AZP</i>	<i>Nr stanowiska w miejscowości</i>
R-29/07	Rymanów		Kapliczka murowana datowana na lata 1900-1925	Rymanów, ul. Paderewskiego 14				
R-30/07	Rymanów		Dom murowany z lat 1900-1925 obecnie budynek mieszkalny, sklep	Rymanów, ul. Rynek 1				
R-31/07	Rymanów		Dom murowany z lat 1900-1925 obecnie budynek mieszkalny, sklep	Rymanów, ul. Rynek 2				
R-32/07	Rymanów		Dom murowany z lat 1900-1925 obecnie budynek mieszkalny, sklep	Rymanów, ul. Rynek 3				
R-33/07	Rymanów		Dom murowany z lat 1900-1925 obecnie budynek mieszkalny, sklep	Rymanów, ul. Rynek 4				
R-34/07	Rymanów		Dom murowany z lat 1900-1925 obecnie budynek mieszkalny, sklep	Rymanów, ul. Rynek 5				
R-35/07	Rymanów		Dom murowany z lat 1900-1925 obecnie budynek mieszkalny, sklep	Rymanów, ul. Rynek 6				
R-36/07	Rymanów		Dom murowany z lat 1900-1925 obecnie budynek mieszkalny, sklep	Rymanów, ul. Rynek 7				
R-37/07	Rymanów		Dom murowany z lat 1900-1925 obecnie budynek mieszkalny, sklep	Rymanów, ul. Rynek 8				
R-38/07	Rymanów		Dom murowany z lat 1900-1925 obecnie biura, sklep	Rymanów, ul. Rynek 9				
R-39/07	Rymanów		Dom murowany z lat 1900-1925 obecnie biura, sklep	Rymanów, ul. Rynek 10				

<i>identyfikator</i>	<i>miejsowość</i>	<i>nazwa części miejscowości</i>	<i>obiekt</i>	<i>adres/ lokalizacja</i>	<i>Numer w rejestrze zabytków</i>	<i>Nr obszaru AZP</i>	<i>Nr stanowiska na OB AZP</i>	<i>Nr stanowiska w miejscowości</i>
R-40/07	Rymanów		Dom murowany z lat 1900-1925 obecnie budynek mieszkalny, sklep	Rymanów, ul. Rynek 11				
R-41/07	Rymanów		Dom murowany z lat 1900-1925 obecnie budynek mieszkalny, sklep	Rymanów, ul. Rynek 12				
R-42/07	Rymanów		Dom murowany z lat 1900-1925 obecnie budynek mieszkalny, apteka	Rymanów, ul. Rynek 21				
R-43/07	Rymanów		Dom studnia, murowany z lat 1900-1925 obecnie sklep	Rymanów, ul. Rynek/ centrum rynku				
R-44/07	Rymanów		Dom murowany z lat 1900-1925 obecnie sklep	Rymanów, ul. Sanocka 1				
R-45/07	Rymanów		Dom murowany z lat 1875-1899 obecnie budynek mieszkalny	Rymanów, ul. Sanocka 3				
R-46/07	Rymanów		Dom murowany z lat 1900-1925 obecnie budynek mieszkalny	Rymanów, ul. Sanocka 4				
R-47/07	Rymanów		Dom murowany z lat 1900-1925 obecnie biblioteka gminna	Rymanów, ul. Sanocka 5				
R-48/07	Rymanów		Dom murowany z lat 1920-1939 obecnie budynek mieszkalny	Rymanów, ul. Sanocka 15	A-96/86			
R-49/07	Rymanów		Dom murowany z lat 1900-1925 obecnie budynek mieszkalny	Rymanów, ul. Sanocka 16				
R-50/07	Rymanów		Dom murowany z lat 1920-1939 obecnie budynek mieszkalny	Rymanów, ul. Sanocka 19				


<i>identyfikator</i>	<i>miejscowość</i>	<i>nazwa części miejscowości</i>	<i>obiekt</i>	<i>adres/ lokalizacja</i>	<i>Numer w rejestrze zabytków</i>	<i>Nr obszaru AZP</i>	<i>Nr stanowiska na OB AZP</i>	<i>Nr stanowiska w miejscowości</i>
R-51/07	Rymanów		Dom drewniany z lat 1920-1939 obecnie budynek mieszkalny	Rymanów, ul. Sanocka 28				
R-52/07	Rymanów		Kościół Parafialny murowany z 1779 r.	Rymanów, ul. Rynek	A-4/48			
R-53/07	Rymanów		Dzwonnica Kościelna murowana z 1779 r.	Rymanów ul. Rynek	A-4/48			
R-54/07	Rymanów		Mur Kościelny, materiał mur z 1780 r.	Rymanów, ul. Rynek	A-4/48			
R-55/07	Rymanów		Plebania murowana z 1780 r. obecnie plebania	Rymanów ul. Wola 5	A-74/52			
R-56/07	Rymanów		Włkarówka murowana z lat 1890-1910	Rymanów ul. Wola 3				
R-57/07	Rymanów		Synagoga murowana z lat 1700-1725	Rymanów, ul. Piękna	A-273/70			
R-58/07	Rymanów		Dwór murowany z lat 1800-1825 obecnie biura nadleśnictwa	Rymanów, ul. Dworska 38	A-73/52			
R-59/07	Rymanów		Wozownia dworska murowana z lat 1890-1910 obecnie garaże nadleśnictwa	Rymanów, ul. Dworska 38				
R-60/07	Rymanów		Brama dworska murowana datowana na lata 1800-1825 obecnie brama nadleśnictwa	Rymanów, ul. Dworska 38				
R-61/07	Rymanów		Stajnia dworska murowana z lat 1800-1825 obecnie warsztaty nadleśnictwa	Rymanów, ul. Dworska 38				

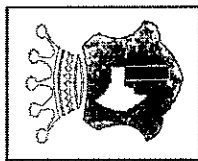
<i>identyfikator</i>	<i>miejsowość</i>	<i>nazwa części miejscowości</i>	<i>obiekt</i>	<i>adres/ lokalizacja</i>	<i>Numer w rejestrze zabytków</i>	<i>Nr obszaru AZP</i>	<i>Nr stanowiska na OB AZP</i>	<i>Nr stanowiska w miejscowości</i>
R-62/07	Rymanów		Dom murowany z lat 1920-1939 obecnie budynek mieszkalny	Rymanów, ul. Bieleckiego2				
R-63/07	Rymanów		Dom drewniany z lat 1875-1899 obecnie budynek mieszkalny	Rymanów, ul. Bieleckiego9	A-83/85			
R-64/07	Rymanów		Dom drewniany z lat 1890-1910 obecnie budynek mieszkalny	Rymanów, ul. Dworska 7				
R-65/07	Rymanów		Dom drewniany z 1840 r. obecnie budynek mieszkalny	Rymanów, ul. Dworska 13				
R-66/07	Rymanów		Dom murowany z lat 1900-1925 obecnie budynek mieszkalny	Rymanów, ul. Boczna 1				
R-67/07	Rymanów		Dom murowany z lat 1920-1939 obecnie kino „Irys”	Rymanów, ul. Grunwaldzka 9				
R-68/07	Rymanów		Dom murowany z lat 1900-1925 obecnie Przedszkole Św. Józefa	Rymanów, ul. Grunwaldzka 10				
R-69/07	Rymanów		Figura Św. Józefa zbudowana z kamienia datowana na lata 1900-1925	Rymanów, ul. Grunwaldzka 10				
R-70/07	Rymanów		Dom murowany z lat 1890-1910 obecnie dom-sklep	Rymanów, ul. Kilińskiego 2				

<i>identyfikator</i>	<i>miejscowość</i>	<i>nazwa części miejscowości</i>	<i>obiekt</i>	<i>adres/ lokalizacja</i>	<i>Numer w rejestrze zabytków</i>	<i>Nr obszaru AZP</i>	<i>Nr stanowiska na OB AZP</i>	<i>Nr stanowiska w miejscowości</i>
R-71/07	Rymanów		Dom drewniany z lat 1900-1925 obecnie budynek mieszkalny	Rymanów, ul. Kilińskiego16				
R-72/07	Rymanów		Dom drewniany z lat 1875-1899 obecnie budynek mieszkalny	Rymanów, ul. Kilińskiego20				
R-73/07	Rymanów		Cmentarz kamienny, obecna funkcja - groby żołnierzy na cmentarzu rzymsko-kat.	Lokalizacja: na cmentarzu rzymsko-kat. przy ul. Kalwaria				
R-74/07	Rymanów		Cmentarz rzymsko-katolicki obecnie czynny	Lokalizacja: przy ul. Kalwaria				
R-75/07	Rymanów		Cmentarz murowany obecnie cmentarz z II wojny	Rymanów przy ul. Bartoszków				
R-76/07	Rymanów		Cmentarz żydowski kamienny	Rymanów, ul. Kalwaria	A-343/95			
R-77/07	Rymanów		Park z lat 1800-1825	Rymanów, ul. Dworska przy Nadleśnictwie Rymanów				
BZ-1/05	Bzianka		Dwór murowany z cegły z 1914 r. Obecnie budynek szkoły	Bzianka Centrum miejsowości przy drodze	A-88/86			

<i>identyfikator</i>	<i>miejsowość</i>	<i>nazwa części miejscowości</i>	<i>obiekt</i>	<i>adres/ lokalizacja</i>	<i>Numer w rejestrze zabytków</i>	<i>Nr obszaru AZP</i>	<i>Nr stanowiska na OB AZP</i>	<i>Nr stanowiska w miejscowości</i>
BZ-2/05	Bzianka		Park z lat 1900-1925 r.	województw. Lokalizacja: przy drodze wojewódzkiej Brzozów- Jaślińska obok szkoły	A-88/86			
BZ-3/05	Bzianka		Kapliczka kamienna z 1912 r.	Lokalizacja: przy budynku Nr 142				
BZ-4/05	Bzianka		Dom murowany z cegły z lat 1990-1925 r. obecnie sklep	Lokalizacja: przy drodze powiatowej Bzianka – Besko				
BZ-5/05	Bzianka		Czworak Dworski murowany z cegły z lat 1890-1910 r obecnie magazyn	Lokalizacja: Centrum miejscowości przy drodze wojewódzkiej	A-88/86			
BZ-18/05	Bzianka		Studnia kamienna z 1910 roku	Lokalizacja: Bzianka przy budynku nr 43				

<i>identyfikator</i>	<i>miejsowość</i>	<i>nazwa części miejscowości</i>	<i>obiekt</i>	<i>adres/ lokalizacja</i>	<i>Numer w rejestrze zabytków</i>	<i>Nr obszaru AZP</i>	<i>Nr stanowiska na OB AZP</i>	<i>Nr stanowiska w miejscowości</i>
BZ-19/05	Bzianka		Studnia kamienna z 1889 roku	Lokalizacja: Bzianka przy budynku Nr 44				
BZ-20/05	Bzianka		Figura przydrożna kamienna z 1936 roku	Lokalizacja: Bzianka przy budynku nr 37				
BZ-21/05	Bzianka		Kapliczka kamienna z lat 1875-1899	Lokalizacja: Bzianka przy budynku nr 30				
BZ-29/05	Bzianka		Studnia murowana z kamienia z 1930 roku	Lokalizacja: Bzianka przy budynku nr 10				
BZ-31/05	Bzianka		Studnia murowana z kamienia z lat 1900-1925	Lokalizacja: Bzianka przy budynku nr 6				


BURMISTRZ GMINY
Wojciechów



GMINNA EWIDENCJA ZABYTEKÓW ARCHEOLOGICZNYCH

Gmina Rymanów

<i>identyfikator</i>	<i>miejsowość</i>	<i>nazwa części miejscowości</i>	<i>obiekt</i>	<i>adres/ lokalizacja</i>	<i>Numer w rejestrze zabytków</i>	<i>Nr obszaru AZP</i>	<i>Nr stanowiska na OB AZP</i>	<i>Nr stanowiska w miejscowości</i>
A.Bł.1/49/2015	Bałucianka		a) ślad osadnictwa	północna część miejscowości Bałucianka		114-74	49	1
A.Bł.2/50/2015	Bałucianka		a) ślad osadnictwa	południowo zachodnia część miejscowości Bałucianka		114-74	50	2
A.Bł.3/51/2015	Bałucianka		a) ślad osadnictwa	południowo-zachodnia część miejscowości Bałucianka		114-74	51	3
A.Bł.4/52/2015	Bałucianka		a) ślad osadnictwa	południowo-zachodnia część miejscowości Bałucianka		114-74	52	4
A.G.1/71/2015	Głębokie		a) ślad osadnictwa	wschodnia część miejscowości Głębokie		113-75	71	1
A.G.2/72/2015	Głębokie		a) ślad osadnictwa	wschodnia część miejscowości Głębokie		113-75	72	2
A.G.3/73/2015	Głębokie		a) ślad osadnictwa	wschodnia część miejscowości Głębokie		113-75	73	3
A.G.4/74/2015	Głębokie		a) punkt osadniczy	wschodnia część miejscowości Głębokie		113-75	74	4
A.G.5/75/2015	Głębokie		a) ślad osadnictwa	wschodnia część miejscowości Głębokie		113-75	75	5

<i>identyfikator</i>	<i>miejscowość</i>	<i>nazwa części miejscowości</i>	<i>obiekt</i>	<i>adres/ lokalizacja</i>	<i>Numer w rejestrze zabytków</i>	<i>Nr obszaru AZP</i>	<i>Nr stanowiska na OB AZP</i>	<i>Nr stanowiska w miejscowości</i>
A.G.5/75/2015	Głębokie		a) ślad osadnictwa b) ślad osadnictwa	wschodnia część miejscowości Głębokie		113-75	75	5
A.G.6/76/2015	Głębokie		a) ślad osadnictwa	wschodnia część miejscowości Głębokie		113-75	76	6
A.G.7/77/2015	Głębokie		a) ślad osadnictwa	zachodnia część miejscowości Głębokie		113-75	77	7
A.G.8/78/2015	Głębokie		a) ślad osadnictwa	zachodnia część miejscowości Głębokie		113-75	78	8
A.G.9/79/2015	Głębokie		a) osada	zachodnia część miejscowości Głębokie		113-75	79	9
A.G.10/80/2015	Głębokie		a) ślad osadnictwa b) ślad osadnictwa	zachodnia część miejscowości Głębokie		113-75	80	10
A.G.11/81/2015	Głębokie		a) ślad osadnictwa	południowa część miejscowości Głębokie		113-75	81	11
A.G.12/82/2015	Głębokie		a) punkt osadniczy b) punkt osadniczy	zachodnia część miejscowości Głębokie		113-75	82	12
A.G.13/83/2015	Głębokie		a) ślad osadnictwa	zachodnia część miejscowości Głębokie		113-75	83	13
A.G.14/84/2015	Głębokie		a) ślad osadnictwa	zachodnia część miejscowości Głębokie		113-75	84	14
A.G.15/85/2015	Głębokie		a) ślad osadnictwa	zachodnia część miejscowości Głębokie		113-75	85	15
A.G.16/86/2015	Głębokie		a) punkt osadniczy b) ślad osadnictwa	zachodnia część miejscowości Głębokie		113-75	86	16
A.G.17/87/2015	Głębokie		a) punkt osadniczy b) ślad osadnictwa	zachodnia część miejscowości Głębokie		113-75	87	17
A.G.18/88/2015	Głębokie		a) ślad osadnictwa b) ślad osadnictwa	zachodnia część miejscowości Głębokie		113-75	88	18

<i>identyfikator</i>	<i>miejsowość</i>	<i>nazwa części miejscowości</i>	<i>obiekt</i>	<i>adres/ lokalizacja</i>	<i>Numer w rejestrze zabytków</i>	<i>Nr obszaru AZP</i>	<i>Nr stanowiska na OB AZP</i>	<i>Nr stanowiska w miejscowości</i>
A.G.19/89/2015	Głębokie		a) ślad osadnictwa b) ślad osadnictwa	zachodnia część miejscowości Głębokie		113-75	89	19
A.G.20/20/9/2015	Głębokie		a) punkt osadniczy	południowo-wschodnia część miejscowości Głębokie		114-75	9	20
A.G.21/10/2015	Głębokie		a) ślad osadnictwa	południowo-wschodnia część miejscowości Głębokie		114-75	10	21
A.G.22/11/2015	Głębokie		a) punkt osadniczy	południowo-wschodnia część miejscowości Głębokie		114-75	11	22
A.G.23/12/2015	Głębokie		a) punkt osadniczy	południowo-wschodnia część miejscowości Głębokie		114-75	12	23
A.K.1/1/2014	Klimkówka		a) punkt osadniczy	południowo-wschodnia część miejscowości Klimkówka		113-75	1	1
A.K.2/148/2016	Klimkówka		a) ślad osadnictwa	południowo-wschodnia część miejscowości Klimkówka		112-74	148	2
A.K.3/149/2016	Klimkówka		a) ślad osadnictwa	południowo-wschodnia część miejscowości Klimkówka		112-74	149	3
A.K.4/77/2014	Klimkówka		a) ślad osadnictwa b) ślad osadnictwa	południowo-wschodnia część miejscowości Klimkówka		112-75	77	4
A.K.5/78/2014	Klimkówka		a) ślad osadnictwa b) ślad osadnictwa	południowo-wschodnia część miejscowości Klimkówka		112-75	78	5
A.K.6/79/2014	Klimkówka		a) osada	południowo-wschodnia część miejscowości Klimkówka		112-75	79	6

<i>identyfikator</i>	<i>miejscowość</i>	<i>nazwa części miejscowości</i>	<i>obiekt</i>	<i>adres/ lokalizacja</i>	<i>Numer w rejestrze zabytków</i>	<i>Nr obszaru AZP</i>	<i>Nr stanowiska na OB AZP</i>	<i>Nr stanowiska w miejscowości</i>
A.K.7/80/2014	Klimkówka		a) ślad osadnictwa	północna część miejscowości Klimkówka		112-75	80	7
A.K.8/51/2014	Klimkówka		a) ślad osadnictwa b) osada	północno-zachodnia część miejscowości Klimkówka		113-74	51	8
A.K.9/52/2014	Klimkówka		a) ślad osadnictwa	północno-zachodnia część miejscowości Klimkówka		113-74	52	9
A.K.10/53/2014	Klimkówka		a) ślad osadnictwa	zachodnia część miejscowości Klimkówka		113-74	53	10
A.K.11/54/2014	Klimkówka		a) ślad osadnictwa	zachodnia część miejscowości Klimkówka		113-74	54	11
A.K.12/55/2014	Klimkówka		a) osada	zachodnia część miejscowości Klimkówka		113-74	55	12
A.K.13/56/2014	Klimkówka		a) punkt osadniczy	północna część miejscowości Klimkówka		113-74	56	13
A.K.14/57/2014	Klimkówka		a) ślad osadnictwa	zachodnia część miejscowości Klimkówka		113-74	57	14
A.K.15/58/2014	Klimkówka		a) ślad osadnictwa	zachodnia część miejscowości Klimkówka		113-74	58	15
A.K.16/59/2014	Klimkówka		a) ślad osadnictwa	zachodnia część miejscowości Klimkówka		113-74	59	16
A.K.17/60/2014	Klimkówka		a) ślad osadnictwa	zachodnia część miejscowości Klimkówka		113-74	60	17
A.K.18/61/2014	Klimkówka		a) ślad osadnictwa b) osada c) punkt osadniczy	zachodnia część miejscowości Klimkówka (dz. n. 935, 1023, 1025, 1027, 1030, 1086)		113-74	61	18
A.K.19/62/2014	Klimkówka		a) ślad osadnictwa	wschodnia część miejscowości Klimkówka		113-74	62	19
A.K.20/63/2014	Klimkówka		a) ślad osadnictwa	południowo - wschodnia		113-74	63	20

<i>identyfikator</i>	<i>miejsowość</i>	<i>nazwa części miejscowości</i>	<i>obiekt</i>	<i>adres/ lokalizacja</i>	<i>Numer w rejestrze zabytków</i>	<i>Nr obszaru AZP</i>	<i>Nr stanowiska na OB na AZP</i>	<i>Nr stanowiska w miejscowości</i>
				część miejscowości Klimkówka				
A.K.21/64/2014	Klimkówka		a) ślad osadnictwa	południowo - wschodnia część miejscowości Klimkówka		113-74	64	21
A.K.22/65/2014	Klimkówka		a) ślad osadnictwa	południowo - wschodnia część miejscowości Klimkówka		113-74	65	22
A.K.23/2/2014	Klimkówka		a) punkt osadniczy b) ślad osadnictwa	południowo - wschodnia część miejscowości Klimkówka		113-75	2	23
A.K.24/3/2014	Klimkówka		a) punkt osadniczy	południowo - wschodnia część miejscowości Klimkówka		113-75	3	24
A.K.25/4/2014	Klimkówka		a) punkt osadniczy	południowo - wschodnia część miejscowości Klimkówka		113-75	4	25
A.K.26/5/2014	Klimkówka		a) punkt osadniczy	południowo - wschodnia część miejscowości Klimkówka		113-75	5	26
A.K.27/6/2014	Klimkówka		a) osada b) osada	południowo - wschodnia część miejscowości Klimkówka		113-75	6	27
A.K.28/7/2014	Klimkówka		a) punkt osadniczy b) punkt osadniczy	południowo - wschodnia część miejscowości Klimkówka		113-75	7	28
A.K.29/8/2014	Klimkówka		a) ślad osadnictwa	południowo - wschodnia część miejscowości Klimkówka		113-75	8	29

<i>identyfikator</i>	<i>miejsowość</i>	<i>nazwa części miejscowości</i>	<i>obiekt</i>	<i>adres/ lokalizacja</i>	<i>Numer w rejestrze zabytków</i>	<i>Nr obszaru AZP</i>	<i>Nr stanowiska na OB AZP</i>	<i>Nr stanowiska w miejscowości</i>
A.K.30/9/2014	Klimkówka		a) punkt osadniczy	północno - wschodnia część miejscowości Klimkówka		113-75	9	30
A.K.31/10/2014	Klimkówka		a) ślad osadnictwa	północno - wschodnia część miejscowości Klimkówka		113-75	10	31
A.K.32/11/2014	Klimkówka		a) ślad osadnictwa	północno - wschodnia część miejscowości Klimkówka		113-75	11	32
A.K.33/12/2014	Klimkówka		a) punkt osadniczy	północno - wschodnia część miejscowości Klimkówka		113-75	12	33
A.K.34/13/2014	Klimkówka		a) punkt osadniczy	północno - wschodnia część miejscowości Klimkówka		113-75	13	34
A.K.35/14/2014	Klimkówka		a) punkt osadniczy	północno - wschodnia część miejscowości Klimkówka		113-75	14	35
A.K.36/15/2014	Klimkówka		a) ślad osadnictwa b) osada c) ślad osadnictwa	północno - wschodnia część miejscowości Klimkówka		113-75	15	36
A.K.37/16/2014	Klimkówka		a) ślad osadnictwa b) ślad osadnictwa c) ślad osadnictwa d) ślad osadnictwa	północno - wschodnia część miejscowości Klimkówka		113-75	16	37
A.K.38/17/2014	Klimkówka		a) ślad osadnictwa	północno - wschodnia część miejscowości Klimkówka		113-75	17	38

<i>identyfikator</i>	<i>miejscowość</i>	<i>nazwa części miejscowości</i>	<i>obiekt</i>	<i>adres/ lokalizacja</i>	<i>Numer w rejestrze zabytków</i>	<i>Nr obszaru AZP</i>	<i>Nr stanowiska na OB AZP</i>	<i>Nr stanowiska w miejscowości</i>
A.KP.1/35/2015	Królik Polski		a) osada	południowa część miejscowości Królik Polski		114-74	35	1
A.KP.2/36/2015	Królik Polski		a) osada	centralna część miejscowości Królik Polski		114-74	36	2
A.KP.3/37/2015	Królik Polski		a) ślad osadnictwa	południowo-wschodnia część Królika Polskiego		114-74	37	3
A.KP.4/38/2015	Królik Polski		a) ślad osadnictwa b) ślad osadnictwa	południowo-wschodnia część Królika Polskiego		114-74	38	4
A.KP.5/39/2015	Królik Polski		a) ślad osadnictwa	południowo-wschodnia część Królika Polskiego		114-74	39	5
A.KP.6/40/2015	Królik Polski		a) ślad osadnictwa	południowo-wschodnia część Królika Polskiego		114-74	40	6
A.KP.7/41/2015	Królik Polski		a) ślad osadnictwa	południowo-wschodnia część Królika Polskiego		114-74	41	7
A.KP.8/42/2015	Królik Polski		a) punkt osadniczy	południowo-wschodnia część Królika Polskiego		114-74	42	8
A.KP.9/43/2015	Królik Polski		a) ślad osadnictwa	południowo-zachodnia część Królika Polskiego		114-74	43	9
A.KP.10/44/2015	Królik Polski		a) ślad osadnictwa	wschodnia część Królika Polskiego		114-74	44	10
A.KP.11/45/2015	Królik Polski		a) ślad osadnictwa	wschodnia część Królika Polskiego		114-74	45	11
A.KP.12/46/2015	Królik Polski		a) ślad osadnictwa	południowo-wschodnia część Królika Polskiego		114-74	46	12
A.KP.13/47/2015	Królik Polski		a) ślad osadnictwa	południowo-zachodnia część Królika Polskiego		114-74	47	13

<i>identyfikator</i>	<i>miejscowość</i>	<i>nazwa części miejscowości</i>	<i>obiekt</i>	<i>adres/ lokalizacja</i>	<i>Numer w rejestrze zabytków</i>	<i>Nr obszaru AZP</i>	<i>Nr stanowiska na OB AZP</i>	<i>Nr stanowiska w miejscowości</i>
A.KP.14/48/2015	Królik Polski		a) ślad osadnictwa	zachodnia część Królika Polskiego		114-74	48	14
A.KP.15/5/2015	Królik Polski		a) ślad osadnictwa	wschodnia część Królika Polskiego		114-75	5	15
A.KP.16/6/2015	Królik Polski		a) ślad osadnictwa	wschodnia część Królika Polskiego		114-75	6	16
A.KP.17/7/2015	Królik Polski		a) ślad osadnictwa	wschodnia część Królika Polskiego		114-75	7	17
A.KW.1/31/2015	Królik Wołoski		a) ślad osadnictwa	wschodnia część miejscowości Królik Wołoski		114-74	31	1
A.KW.2/32/2015	Królik Wołoski		a) ślad osadnictwa b) ślad osadnictwa	północna część miejscowości Królik Wołoski		114-74	32	2
A.KW.3/33/2015	Królik Wołoski		a) ślad osadnictwa	północno-wschodnia część miejscowości Królik Wołoski		114-74	33	3
A.KW.4/34/2015	Królik Wołoski		a) ślad osadnictwa	wschodnia część miejscowości Królik Wołoski		114-74	34	4
A.L.1/18/2013	Ladzin		a) ślad osadnictwa b) osada c) osada d) ślad osadnictwa	wschodnia część miejscowości Ladzin		112-75	18	1
A.L.2/19/2013	Ladzin		a) ślad osadnictwa	południowo - wschodnia część miejscowości Ladzin		112-75	19	2
A.L.3/20/2013	Ladzin		a) osada	wschodnia część miejscowości Ladzin		112-75	20	3

<i>identyfikator</i>	<i>miejsowość</i>	<i>nazwa części miejscowości</i>	<i>obiekt</i>	<i>adres/ lokalizacja</i>	<i>Numer w rejestrze zabytków</i>	<i>Nr obszaru AZP</i>	<i>Nr stanowiska na OB AZP</i>	<i>Nr stanowiska w miejscowości</i>
A.L.4/21/2013	Ladzin		a) ślad osadnictwa b) ślad osadnictwa	południowo - wschodnia część miejscowości Ladzin		112-75	21	4
A.L.5/22/2013	Ladzin		a) ślad osadnictwa	południowo - wschodnia część miejscowości Ladzin		112-75	22	5
A.L.6/23/2013	Ladzin		a) osada	południowo - wschodnia część miejscowości Ladzin		112-75	23	6
A.L.7/24/2013	Ladzin		a) osada b) ślad osadnictwa	południowo - wschodnia część miejscowości Ladzin		112-75	24	7
A.L.8/25/2013	Ladzin		a) osada b) osada	wschodnia część miejscowości Ladzin		112-75	25	8
A.L.9/26/2013	Ladzin		a) ślad osadnictwa b) ślad osadnictwa	wschodnia część miejscowości Ladzin		112-75	26	9
A.L.10/27/2013	Ladzin		a) osada	wschodnia część miejscowości Ladzin		112-75	27	10
A.L.11/28/2013	Ladzin		a) ślad osadnictwa	wschodnia część miejscowości Ladzin		112-75	28	11
A.L.12/29/2013	Ladzin		a) osada b) cmentarzysko? c) osada	południowo - wschodnia część miejscowości Ladzin		112-75	29	12
A.L.13/30/2013	Ladzin		a) ślad osadnictwa b) ślad osadnictwa	południowo - wschodnia część miejscowości Ladzin		112-75	30	13
A.L.14/31/2013	Ladzin		a) ślad osadnictwa	południowo - wschodnia część miejscowości Ladzin		112-75	31	14

<i>identyfikator</i>	<i>miejsowość</i>	<i>nazwa części miejscowości</i>	<i>obiekt</i>	<i>adres/ lokalizacja</i>	<i>Numer w rejestrze zabytków</i>	<i>Nr obszaru AZP</i>	<i>Nr stanowiska na OB AZP</i>	<i>Nr stanowiska w miejscowości</i>
A.L.15/32/2013	Ladzin		a) ślad osadnictwa b) osada c) ślad osadnictwa	południowo - wschodnia część miejscowości Ladzin		112-75	32	15
A.L.16/33/2013	Ladzin		a) ślad osadnictwa b) osada c) osada, d) osada	wschodnia część miejscowości Ladzin		112-75	33	16
A.L.17/34/2013	Ladzin		a) ślad osadnictwa b) ślad osadnictwa c) ślad osadnictwa	wschodnia część miejscowości Ladzin		112-75	34	17
A.L.18/35/2013	Ladzin		a) osada b) osada	wschodnia część miejscowości Ladzin		112-75	35	18
A.L.19/36/2013	Ladzin		a) osada b) ślad osadnictwa	południowo - wschodnia część miejscowości Ladzin		112-75	36	19
A.M.1/1/2013	Milcza		a) ślad osadnictwa	wschodnia część miejscowości Milcza		112-75	1	1
A.M.2/2/2013	Milcza		a) ślad osadnictwa b) osada c) osada d) osada	wschodnia część miejscowości Milcza		112-75	2	2
A.M.3/3/2013	Milcza		a) ślad osadnictwa b) osada	wschodnia część miejscowości Milcza		112-75	3	3
A.M.4/4/2013	Milcza		a) ślad osadnictwa	południowo - wschodnia część miejscowości Milcza		112-75	4	4
A.M.5/5/2013	Milcza		a) ślad osadnictwa	południowa część miejscowości Milcza		112-75	5	5

<i>identyfikator</i>	<i>miejsowość</i>	<i>nazwa części miejscowości</i>	<i>obiekt</i>	<i>adres/ lokalizacja</i>	<i>Numer w rejestrze zabytków</i>	<i>Nr obszaru AZP</i>	<i>Nr stanowiska na OB na AZP</i>	<i>Nr stanowiska w miejscowości</i>
A.M.6/6/2013	Milcza		a) ślad osadnictwa b) ślad osadnictwa	południowo - wschodnia część miejscowości Milcza		112-75	6	6
A.L.1/15/2013	Łączy		a) ślad osadnictwa b) ślad osadnictwa c) ślad osadnictwa	wschodnia część miejscowości Łączy		112-75	15	1
A.L.2/16/2013	Łączy		a) ślad osadnictwa b) ślad osadnictwa	południowo - zachodnia część miejscowości Łączy		112-75	16	2
A.L.3/17/2013	Łączy		a) osada ?	północna część miejscowości Łączy		112-75	17	3
A.P.1/53/2014	Posada Górna		a) ślad osadnictwa	środkowa część miejscowości Posada Górna		113-75	53	1
A.P.2/54/2014	Posada Górna		a) ślad osadnictwa b) osada	wschodnia część miejscowości Posada Górna (dz. n. 3119-3122, 3144)		113-75	54	2
A.P.3/55/2014	Posada Górna		a) osada b) ślad osadnictwa	wschodnia część miejscowości Posada Górna		113-75	55	3
A.P.4/56/2014	Posada Górna		a) ślad osadnictwa	wschodnia część miejscowości Posada Górna		113-75	56	4
A.P.5/57/2014	Posada Górna		a) ślad osadnictwa	wschodnia część miejscowości Posada Górna		113-75	57	5
A.P.6/58/2014	Posada Górna		a) ślad osadnictwa	wschodnia część miejscowości Posada Górna		113-75	58	6
A.P.7/59/2014	Posada Górna		a) ślad osadnictwa	wschodnia część miejscowości Posada Górna		113-75	59	7

<i>identyfikator</i>	<i>miejsowość</i>	<i>nazwa części miejscowości</i>	<i>obiekt</i>	<i>adres/ lokalizacja</i>	<i>Numer w rejestrze zabytków</i>	<i>Nr obszaru AZP</i>	<i>Nr stanowiska na OB AZP</i>	<i>Nr stanowiska w miejscowości</i>
				miejsowości Posada Górna				
A.P.8/60/2014	Posada Górna		a) ślad osadnictwa	wschodnia część miejscowości Posada Górna		113-75	60	8
A.P.9/61/2014	Posada Górna		a) ślad osadnictwa b) ślad osadnictwa	północno - wschodnia część Posady Górnej		113-75	61	9
A.P.10/62/2014	Posada Górna		a) ślad osadnictwa	wschodnia część miejscowości Posada Górna		113-75	62	10
A.P.11/63/2014	Posada Górna		a) ślad osadnictwa b) ślad osadnictwa	południowo - wschodnia część miejscowości Posada Górna		113-75	63	11
A.P.12/64/2014	Posada Górna		a) ślad osadnictwa	wschodnia część miejscowości Posada Górna		113-75	64	12
A.P.13/65/2014	Posada Górna		a) punkt osadniczy	południowo - zachodnia część miejscowości Posada Górna		113-75	65	13
A.P.14/66/2014	Posada Górna		a) ślad osadnictwa	zachodnia część miejscowości Posada Górna		113-75	66	14
A.P.15/67/2014	Posada Górna		a) ślad osadnictwa	zachodnia część miejscowości Posada Górna		113-75	67	15
A.P.16/68/2014	Posada Górna		a) ślad osadnictwa	północno - zachodnia część miejscowości Posada Górna		113-75	68	16
A.P.17/69/2014	Posada Górna		a) ślad osadnictwa	północno - zachodnia część miejscowości Posada Górna		113-75	69	17

<i>identyfikator</i>	<i>miejsowość</i>	<i>nazwa części miejscowości</i>	<i>obiekt</i>	<i>adres/ lokalizacja</i>	<i>Numer w rejestrze zabytków</i>	<i>Nr obszaru AZP</i>	<i>Nr stanowiska na OB na AZP</i>	<i>Nr stanowiska w miejscowości</i>
A.P.18/70/2014	Posada Górna		a) ślad osadnictwa	zachodnia część miejscowości Posada Górna		113-75	70	18
A.R.1/21/2014	Rymanów		a) ślad osadnictwa	południowo - zachodnia część miejscowości Rymanów		113-75	21	1
A.R.2/22/2014	Rymanów		a) ślad osadnictwa	południowo - zachodnia część miejscowości Rymanów		113-75	22	2
A.R.3/23/2014	Rymanów		a) osada b) ślad osadnictwa	zachodnia część miejscowości Rymanów		113-75	23	3
A.R.4/24/2014	Rymanów		a) punkt osadniczy b) punkt osadniczy c) osada	zachodnia część miejscowości Rymanów		113-75	24	4
A.R.5/37/2014	Rymanów		a) ślad osadnictwa	północna część miejscowości Rymanów		112-75	37	5
A.R.6/25/2014	Rymanów		a) osada b) ślad osadnictwa	południowo - zachodnia część miejscowości Rymanów		113-75	25	6
A.R.7/26/2014	Rymanów		a) ślad osadnictwa	południowo - wschodnia część miejscowości Rymanów		113-75	26	7
A.R.8/27/2014	Rymanów		a) ślad osadnictwa	południowo - wschodnia część miejscowości Rymanów		113-75	27	8
A.R.9/28/2014	Rymanów		a) punkt osadniczy b) ślad osadnictwa	południowo - wschodnia część miejscowości Rymanów		113-75	28	9
A.R.10/29/2014	Rymanów		a) punkt osadniczy	południowo - wschodnia część miejscowości Rymanów		113-75	29	10

<i>identyfikator</i>	<i>miejsowość</i>	<i>nazwa części miejscowości</i>	<i>obiekt</i>	<i>adres/ lokalizacja</i>	<i>Numer w rejestrze zabytków</i>	<i>Nr obszaru AZP</i>	<i>Nr stanowiska na OB AZP</i>	<i>Nr stanowiska w miejscowości</i>
				część miejscowości Rymanów				
A.R.11/30/2014	Rymanów		a) ślad osadnictwa b) ślad osadnictwa c) ślad osadnictwa	południowo - wschodnia część miejscowości Rymanów, Bartoszków		113-75	30	11
A.R.12/31/2014	Rymanów		a) ślad osadnictwa b) ślad osadnictwa	południowo - wschodnia część miejscowości Rymanów, Bartoszków		113-75	31	12
A.R.13/32/2014	Rymanów		a) ślad osadnictwa	południowo - wschodnia część miejscowości Rymanów, Bartoszków		113-75	32	13
A.R.14/33/2014	Rymanów		a) punkt osadniczy	południowo - wschodnia część miejscowości Rymanów		113-75	33	14
A.R.15/34/2014	Rymanów		a) ślad osadnictwa	południowo - wschodnia część miejscowości Rymanów		113-75	34	15
A.R.16/35/2014	Rymanów		a) punkt osadniczy	południowo - wschodnia część miejscowości Rymanów		113-75	35	16
A.R.17/36/2014	Rymanów		a) punkt osadniczy	południowo - wschodnia część miejscowości Rymanów		113-75	36	17
A.R.18/37/2014	Rymanów		a) ślad osadnictwa b) punkt osadniczy	wschodnia część miejscowości Rymanów		113-75	37	18
A.R.19/38/2014	Rymanów		a) osada	wschodnia część miejscowości Rymanów		113-75	38	19
A.R.20/39/2014	Rymanów		a) ślad osadnictwa	wschodnia część miejscowości Rymanów		113-75	39	20

<i>identyfikator</i>	<i>miejscowość</i>	<i>nazwa części miejscowości</i>	<i>obiekt</i>	<i>adres/ lokalizacja</i>	<i>Numer w rejestrze zabytków</i>	<i>Nr obszaru AZP</i>	<i>Nr stanowiska na OB na AZP</i>	<i>Nr stanowiska w miejscowości</i>
A.R.21/40/2014	Rymanów		a) ślad osadnictwa	wschodnia część miejscowości Rymanów		113-75	40	21
A.R.22/41/2014	Rymanów		a) ślad osadnictwa b) osada	wschodnia część miejscowości Rymanów		113-75	41	22
A.R.23/42/2014	Rymanów		a) punkt osadniczy b) ślad osadnictwa	wschodnia część miejscowości Rymanów		113-75	42	23
A.R.24/43/2014	Rymanów		a) ślad osadnictwa b) osada	wschodnia część miejscowości Rymanów		113-75	43	24
A.R.25/44/2014	Rymanów		a) punkt osadniczy	wschodnia część miejscowości Rymanów		113-75	44	25
A.R.26/45/2014	Rymanów		a) ślad osadnictwa	wschodnia część miejscowości Rymanów		113-75	45	26
A.R.27/46/2014	Rymanów		a) ślad osadnictwa	wschodnia część miejscowości Rymanów		113-75	46	27
A.R.28/47/2014	Rymanów		a) ślad osadnictwa	wschodnia część miejscowości Rymanów		113-75	47	28
A.R.29/48/2014	Rymanów		a) osada	północna część miejscowości Rymanów		113-75	48	27
A.R.30/49/2014	Rymanów		a) ślad osadnictwa	północna część miejscowości Rymanów		113-75	49	30
A.R.31/50/2014	Rymanów		a) ślad osadnictwa	północno - wschodnia część miejscowości Rymanów		113-75	50	31
A.R.32/51/2014	Rymanów		a) ślad osadnictwa	wschodnia część miejscowości Rymanów		113-75	51	32
A.R.33/52/2014	Rymanów		a) osada	wschodnia część miejscowości Rymanów		113-75	52	33
A.R.Z.1/18/2014	Rymanów Zdrój	Góra	a) grodzisko	wschodnia część	A-a 99/94	113-75	18	1

<i>identyfikator</i>	<i>miejsowość</i>	<i>nazwa części miejscowości</i>	<i>obiekt</i>	<i>adres/ lokalizacja</i>	<i>Numer w rejestrze zabytków</i>	<i>Nr obszaru AZP</i>	<i>Nr stanowiska na OB na AZP</i>	<i>Nr stanowiska w miejscowości</i>
		Zamczyska		miejsowości Rymanów Zdrój (dz. n. 84, 88, 89)				
A.RZ.2/19/2014	Rymanów Zdrój	Mogiła	a) kopce ziemne	zachodnia część miejscowości Rymanów Zdrój (dz. n. 815)		113-75	19	2
A.RZ.3/20/2014	Rymanów Zdrój		a) osada	zachodnia część miejscowości Rymanów Zdrój (dz. n. 1874, 1875/1, 1876)		113-75	20	3
A.RZD.1/1/2015	Rymanów Zdrój - Deszno		a) osada	południowo-zachodnia część Rymanowa Zdroju		114-75	1	1
A.RZD.2/2/2015	Rymanów Zdrój - Deszno		a) ślad osadnictwa	południowo-zachodnia część Rymanowa Zdroju		114-75	2	2
A.RZD.3/3/2015	Rymanów Zdrój - Deszno		a) ślad osadnictwa	południowa część Rymanowa Zdroju		114-75	3	3
A.RZD.4/4/2015	Rymanów Zdrój - Deszno		a) ślad osadnictwa	południowa część Rymanowa Zdroju		114-75	4	4
A.S.1/90/2015	Sieniawa		a) ślad osadnictwa	południowo – zachodnia część miejscowości Sieniawa		113-75	90	1
A.S.2/91/2015	Sieniawa		a) ślad osadnictwa	południowo – zachodnia część miejscowości Sieniawa		113-75	91	3
A.S.3/92/2015	Sieniawa		a) ślad osadnictwa	południowo – zachodnia część miejscowości Sieniawa		113-75	92	3
A.S.4/93/2015	Sieniawa		a) punkt osadniczy	południowo – zachodnia część miejscowości Sieniawa		113-75	93	4

<i>identyfikator</i>	<i>miejsowość</i>	<i>nazwa części miejscowości</i>	<i>obiekt</i>	<i>adres/ lokalizacja</i>	<i>Numer w rejestrze zabytków</i>	<i>Nr obszaru AZP</i>	<i>Nr stanowiska na OB na AZP</i>	<i>Nr stanowiska w miejscowości</i>
A.S.9/94/2015	Sieniawa		a) ślad osadnictwa	południowo – zachodnia część miejscowości Sieniawa		113-75	94	5
A.S.6/95/2015	Sieniawa		a) punkt osadniczy	południowo – zachodnia część miejscowości Sieniawa		113-75	95	6
A.S.7/96/2015	Sieniawa		a) punkt osadniczy b) osada	południowo – zachodnia część miejscowości Sieniawa		113-75	96	7
A.S.8/97/2015	Sieniawa		a) ślad osadnictwa b) ślad osadnictwa	południowo – zachodnia część miejscowości Sieniawa		113-75	97	8
A.S.9/98/2015	Sieniawa		a) ślad osadnictwa b) ślad osadnictwa c) osada	południowo – zachodnia część miejscowości Sieniawa		113-75	98	9
A.S.10/99/2015	Sieniawa		a) ślad osadnictwa b) punkt osadniczy c) ślad osadnictwa	południowo – zachodnia część miejscowości Sieniawa		113-75	99	10
A.S.11/100/2015	Sieniawa		a) ślad osadnictwa	południowo – zachodnia część miejscowości Sieniawa		113-75	100	11
A.S.12/101/2015	Sieniawa		a) ślad osadnictwa	południowo – zachodnia część miejscowości Sieniawa		113-75	101	12
A.S.13/102/2015	Sieniawa		a) ślad osadnictwa	południowo – zachodnia część miejscowości Sieniawa		113-75	102	13
A.S.14/103/2015	Sieniawa		a) punkt osadniczy	południowo – zachodnia część miejscowości Sieniawa		113-75	103	14
A.S.15/104/2015	Sieniawa		a) ślad osadnictwa	południowo – zachodnia część miejscowości Sieniawa		113-75	104	15

<i>identyfikator</i>	<i>miejscowość</i>	<i>nazwa części miejscowości</i>	<i>obiekt</i>	<i>adres/ lokalizacja</i>	<i>Numer w rejestrze zabytków</i>	<i>Nr obszaru AZP</i>	<i>Nr stanowiska na OB AZP</i>	<i>Nr stanowiska w miejscowości</i>
A.S.16/105/2015	Sieniawa		a) ślad osadnictwa	północno-zachodnia część miejscowości Sieniawa		113-75	105	16
A.S.17/106/2015	Sieniawa		a) osada	północno-zachodnia część miejscowości Sieniawa		113-75	106	17
A.S.18/107/2015	Sieniawa		a) punkt osadniczy	północno-zachodnia część miejscowości Sieniawa		113-75	107	18
A.S.19/108/2015	Sieniawa		a) ślad osadnictwa	północno-zachodnia część miejscowości Sieniawa		113-75	108	19
A.S.20/109/2015	Sieniawa		a) osada	północno-zachodnia część miejscowości Sieniawa		113-75	109	20
A.S.21/110/2015	Sieniawa		a) ślad osadnictwa b) ślad osadnictwa	północno-zachodnia część miejscowości Sieniawa		113-75	110	21
A.S.22/111/2015	Sieniawa		a) ślad osadnictwa	północno-zachodnia część miejscowości Sieniawa		113-75	111	22
A.WK.1/56/2014	Wróblek Królewski		a) ślad osadnictwa	północno - zachodnia część miejscowości Wróblek Królewski		112-75	56	1
A.WK.2/57/2014	Wróblek Królewski		a) osada b) osada	północno - zachodnia część miejscowości Wróblek Królewski		112-75	57	2
A.WK.3/58/2014	Wróblek Królewski		a) ślad osadnictwa b) ślad osadnictwa	północna część miejscowości Wróblek Królewski		112-75	58	3
A.WK.4/59/2014	Wróblek Królewski		a) ślad osadnictwa	północna część miejscowości Wróblek Królewski		112-75	59	4
A.WK.5/60/2014	Wróblek		a) ślad osadnictwa	północno - zachodnia część miejscowości		112-75	60	5

<i>identyfikator</i>	<i>miejsowość</i>	<i>nazwa części miejscowości</i>	<i>obiekt</i>	<i>adres/ lokalizacja</i>	<i>Numer w rejestrze zabytków</i>	<i>Nr obszaru AZP</i>	<i>Nr stanowiska na OB AZP</i>	<i>Nr stanowiska w miejscowości</i>
	Królewski		b) ślad osadnictwa	Wróblek Królewski				
A.WK.6/61/2014	Wróblek Królewski		a) punkt osadniczy b) punkt osadniczy	zachodnia część miejscowości Wróblek Królewski		112-75	61	6
A.WK.7/62/2014	Wróblek Królewski		a) ślad osadnictwa b) ślad osadnictwa	zachodnia część miejscowości Wróblek Królewski		112-75	62	7
A.WK.8/63/2014	Wróblek Królewski		a) punkt osadniczy b) ślad osadnictwa	zachodnia część miejscowości Wróblek Królewski		112-75	63	8
A.WK.9/64/2014	Wróblek Królewski		a) ślad osadnictwa b) ślad osadnictwa c) ślad osadnictwa	zachodnia część miejscowości Wróblek Królewski		112-75	64	9
A.WK.10/65/2014	Wróblek Królewski		a) ślad osadnictwa	zachodnia część miejscowości Wróblek Królewski		112-75	65	10
A.WK.11/66/2014	Wróblek Królewski		a) ślad osadnictwa	zachodnia część miejscowości Wróblek Królewski		112-75	66	11
A.WK.12/67/2014	Wróblek Królewski		a) ślad osadnictwa b) osada	południowa część miejscowości Wróblek Królewski		112-75	67	12
A.WK.13/68/2014	Wróblek Królewski		a) ślad osadnictwa	południowo - zachodnia część miejscowości Wróblek Królewski		112-75	68	13
A.WK.14/69/2014	Wróblek Królewski		a) ślad osadnictwa b) ślad osadnictwa	południowo - zachodnia część miejscowości Wróblek Królewski		112-75	69	14
A.WK.15/70/2014	Wróblek		a) punkt osadniczy	zachodnia część		112-75	70	15

<i>identyfikator</i>	<i>miejscowość</i>	<i>nazwa części miejscowości</i>	<i>obiekt</i>	<i>adres/ lokalizacja</i>	<i>Numer w rejestrze zabytków</i>	<i>Nr obszaru AZP</i>	<i>Nr stanowiska na OB AZP</i>	<i>Nr stanowiska w miejscowości</i>
	Królewski		b) ślad osadnictwa	miejscowości Wróblik Królewski				
A.WK.16/71/2014	Wróblik Królewski		a) ślad osadnictwa	zachodnia część miejscowości Wróblik Królewski		112-75	71	16
A.WK.17/72/2014	Wróblik Królewski		a) osada b) punkt osadniczy	południowa część miejscowości Wróblik Królewski		112-75	72	17
A.WK.18/73/2014	Wróblik Królewski		a) ślad osadnictwa b) punkt osadniczy c) osada d) punkt osadniczy	zachodnia część miejscowości Wróblik Królewski		112-75	73	18
A.WK.19/74/2014	Wróblik Królewski		a) punkt osadniczy b) ślad osadnictwa	północno - zachodnia część miejscowości Wróblik Królewski		112-75	74	19
A.WK.20/75/2014	Wróblik Królewski		a) ślad osadnictwa	północno - zachodnia część miejscowości Wróblik Królewski		112-75	75	20
A.WK.21/76/2014	Wróblik Królewski		a) punkt osadniczy	północno - zachodnia część miejscowości Wróblik Królewski		112-75	76	21
A.WSZ.1/38/2014	Wróblik Szlachecki		a) ślad osadnictwa	środkowa część miejscowości Wróblik Szlachecki		112-75	38	1
A.WSZ.2/39/2014	Wróblik Szlachecki		a) ślad osadnictwa	zachodnia część miejscowości Wróblik Szlachecki		112-75	39	2
A.WSZ.3/40/2014	Wróblik Szlachecki		a) ślad osadnictwa b) osada	środkowa część miejscowości Wróblik Szlachecki		112-75	40	3

<i>identyfikator</i>	<i>miejsowość</i>	<i>nazwa części miejscowości</i>	<i>obiekt</i>	<i>adres/ lokalizacja</i>	<i>Numer w rejestrze zabytków</i>	<i>Nr obszaru AZP</i>	<i>Nr stanowiska na OB AZP</i>	<i>Nr stanowiska w miejscowości</i>
A.WSZ.4/41/2014	Wróblik Szlachecki		c) ślad osadnictwa a) osada b) punkt osadniczy	południowo- zachodnia część miejscowości Wróblik Szlachecki		112-75	41	4
A.WSZ.5/42/2014	Wróblik Szlachecki		a) ślad osadnictwa b) osada c) ślad osadnictwa	południowo - zachodnia część miejscowości Wróblik Szlachecki		112-75	42	5
A.WSZ.6/43/2014	Wróblik Szlachecki		a) ślad osadnictwa b) ślad osadnictwa	centralna część miejscowości Wróblik Szlachecki		112-75	43	6
A.WSZ.7/44/2014	Wróblik Szlachecki		a) osada	północna część miejscowości Wróblik Szlachecki		112-75	44	7
A.WSZ.8/45/2014	Wróblik Szlachecki		a) punkt osadniczy b) ślad osadnictwa	południowo - wschodnia część miejscowości Wróblik Szlachecki		112-75	45	8
A.WSZ.9/46/2014	Wróblik Szlachecki		a) osada b) punkt osadniczy	wschodnia część miejscowości Wróblik Szlachecki		112-75	46	9
A.WSZ.10/47/2014	Wróblik Szlachecki		a) punkt osadniczy	południowo - wschodnia część miejscowości Wróblik Szlachecki		112-75	47	10
A.WSZ.11/48/2014	Wróblik Szlachecki		a) osada	południowo - wschodnia część miejscowości Wróblik Szlachecki		112-75	48	11
A.WSZ.12/49/2014	Wróblik Szlachecki		a) osada b) punkt osadniczy	wschodnia część miejscowości Wróblik Szlachecki		112-75	49	12
A.WSZ.13/50/2014	Wróblik		a) punkt osadniczy	wschodnia część		112-75	50	13

<i>identyfikator</i>	<i>miejsowość</i>	<i>nazwa części miejscowości</i>	<i>obiekt</i>	<i>adres/ lokalizacja</i>	<i>Numer w rejestrze zabytków</i>	<i>Nr obszaru AZP</i>	<i>Nr stanowiska na OB AZP</i>	<i>Nr stanowiska w miejscowości</i>
	Szlachecki			miejsowości Wróblik Szlachecki				
A.WSZ.14/51/2014	Wróblik Szlachecki	a) osada b) osada		południowo - wschodnia część miejscowości Wróblik Szlachecki		112-75	51	14
A.WSZ.15/52/2014	Wróblik Szlachecki	a) punkt osadniczy b) punkt osadniczy		południowo - wschodnia część miejscowości Wróblik Szlachecki		112-75	52	15
A.WSZ.16/53/2014	Wróblik Szlachecki	a) ślad osadnictwa		południowa część miejscowości Wróblik Szlachecki		112-75	53	16
A.WSZ.17/54/2014	Wróblik Szlachecki	a) ślad osadnictwa		południowo - wschodnia część miejscowości Wróblik Szlachecki		112-75	54	17
A.WSZ.18/55/2014	Wróblik Szlachecki	a) ślad osadnictwa b) ślad osadnictwa		południowo - wschodnia część miejscowości Wróblik Szlachecki		112-75	55	18
A.W.1/8/2015	Wisloczek	a) ślad osadnictwa		środkowa część miejscowości Wisloczek		114-75	8	1

BURMISTRZ GMINY
Wojciech Urbaniec