


# PROGNOZA ODDZIAŁYWANIA NA ŚRODOWISKO PROJEKTU ZMIANY MPZP RYMANÓW


SKALA 1: 1000


Źródło: Państwowy Zasób Geodezyjny i Kartograficzny - Starosta Krośnieński  
Licencja nr GG.I.6642.1569.2026\_1807\_CL2


## OZNACZENIA:

### OZNACZENIA OBOWIĄZUJĄCE:

- 


GRANICA OBSZARU  
OBJĘTEGO ZMIANĄ PLANU
- 

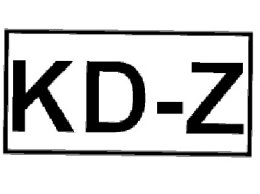
LINIE ROZGRANICZAJĄCE TERENY  
O RÓŻNYM PRZEZNACZENIU  
LUB RÓŻNYCH ZASADACH  
GOSPODAROWANIA
- 

NIEPRZEKRACZALNA  
LINIA ZABUDOWY
- 

TEREN USŁUG BEZPIECZEŃSTWA  
I PORZĄDKU PUBLICZNEGO

### OZNACZENIA INFORMACYJNE:


- 


STREFA OCHRONY KONSERWATORSKIEJ „A”  
(wyznaczona w obowiązującym MPZP  
„RYMANÓW”)
- 

TERENY KOMUNIKACJI - DROGA ZBIORCZA  
(wyznaczone w obowiązującym MPZP  
„RYMANÓW”, poza granicą zmiany)

Teren objęty zmianą planu zlokalizowany jest w granicach  
krajobrazu o kodzie 18-513.69-41, wyznaczonego w audycie  
krajobrazowym województwa podkarpackiego

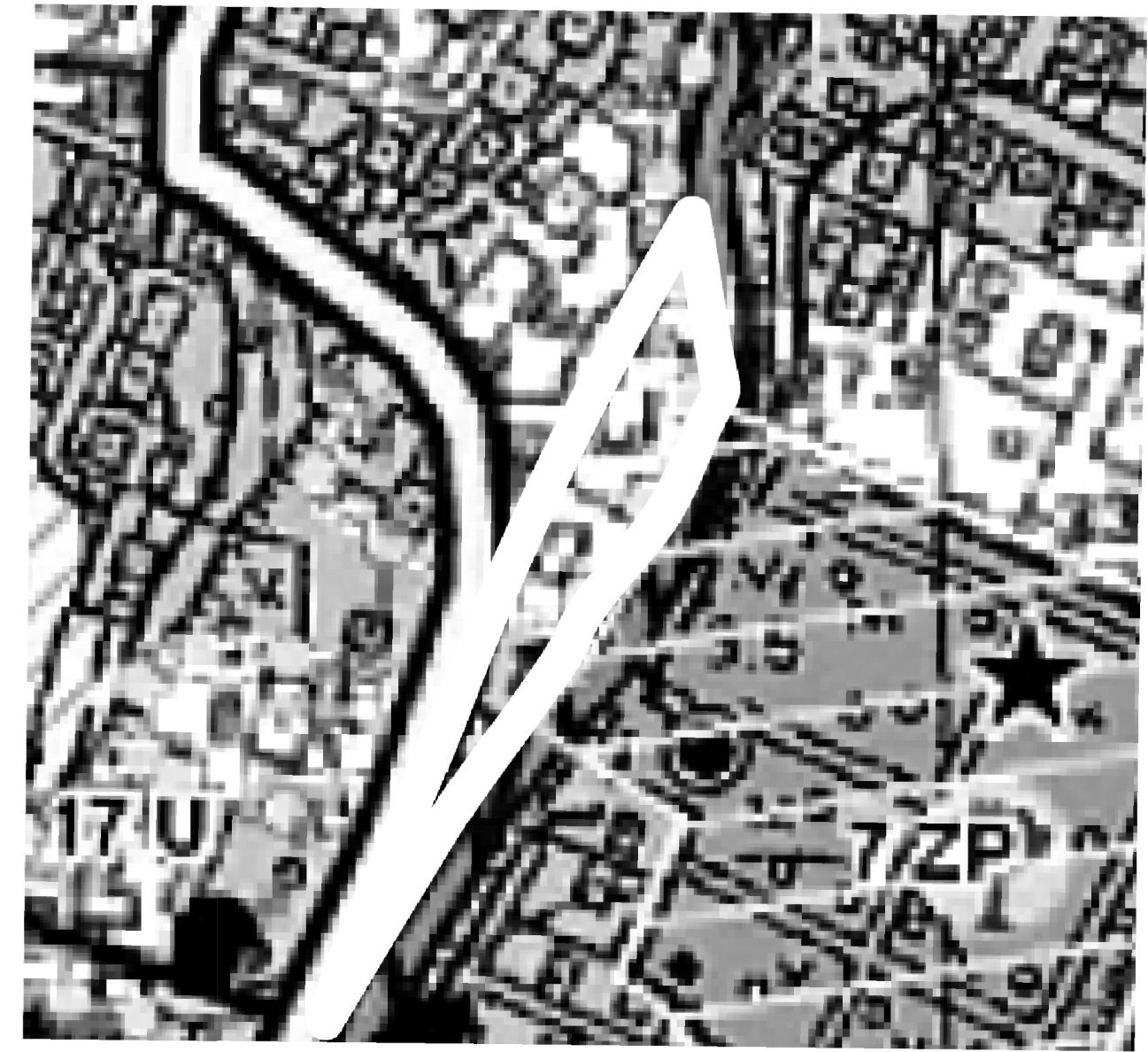
## LEGENDA PROGNOZY

- 

ODDZIAŁYWANIE NA ŚRODOWISKO PORÓWNYWALNE  
ZE STANEM ISTNIEJĄCYM
- 


ODDZIAŁYWANIE NA ŚRODOWISKO MNIEJ KORZYSTNE  
W ODNIESIENIU DO STANU ISTNIEJĄCEGO


## WYRYS STUDIUM UWARUNKOWAŃ I KIERUNKÓW ZAGOSPODAROWANIA PRZESTRZENNEGO GMINY RYMANÓW KIERUNKI ZAGOSPODAROWANIA PRZESTRZENNEGO (fragment rysunku jednolitego)




GRANICA OBSZARU OBJĘTEGO ZMIANĄ PLANU

### WYBRANE OZNACZENIA Z LEGENDY (rysunku jednolitego) Kierunkowa struktura zagospodarowania przestrzennego gminy: Tereny kontynuacji i uzupełnień zabudowy

- 

zabudowa mieszkaniowa jednorodzinna
- 

zabudowa usługowa (w tym usługi publiczne)
- 

tereny zieleni urządzonej


### Obiekty i obszary dziedzictwa kulturowego i zabytków

- 

Obiekty wpisane do rejestru zabytków nieruchomych  
województwa podkarpackiego


### Strefy konserwatorskie

### Obiekty i obszary chronione na podstawie przepisów odrębnych

- 

Główny zbiornik wód podziemnych nr 432

### Systemy komunikacji i infrastruktury technicznej

- 

Drogi wojewódzkie, klasa tech. Z

- 

Ścieżki rowerowe

### Pozostałe oznaczenia rysunku

- 

Cieki wodne