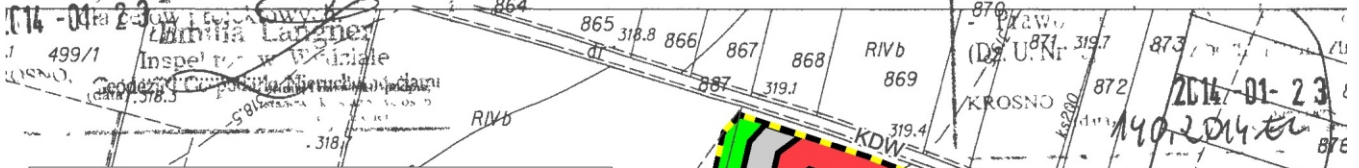


SKALA 1:2000

Sekcje mapy: 7.114.28.09; 7.114.28.10; 7.114.28.09; 7.114.28.04
 obr. Rymanów 0001: dz. 504/12, 504/13, 504/14, 509

istw...
 znu...
 twad...
 Nul...
 114-01-23

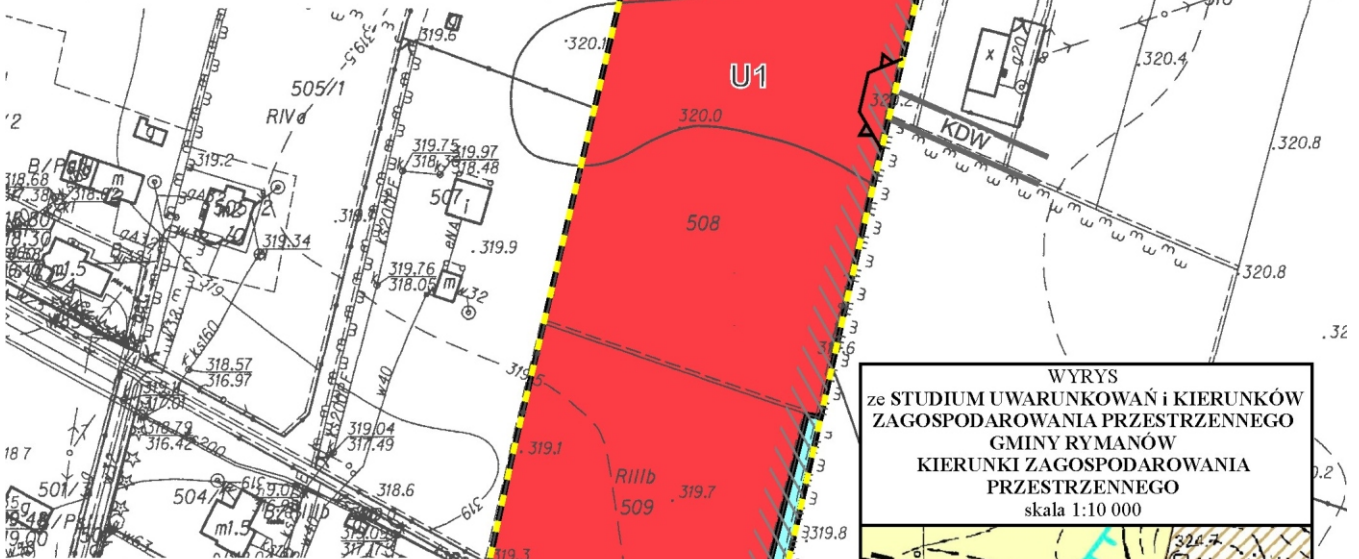
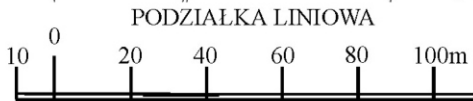
Z up. STAROSTY



**ZMIANA MIEJSCOWEGO PLANU
 ZAGOSPODAROWANIA PRZESTRZENNEGO
 „RYMANÓW”**
 uchwalonego Uchwałą Nr XL/387/06 Rady Miejskiej
 w Rymanowie z dnia 25 października 2006r.,
 ogłoszonego w Dzienniku Urzędowym Województwa
 Podkarpackiego z dnia 4 grudnia 2006, Nr 143, poz. 2147

RYSUNEK ZMIANY PLANU
 SKALA 1 : 2000

Załącznik nr 1.1 do uchwały Nr
 Rady Miejskiej w Rymanowie z dnia



GRANICA ZMIANY PLANU

OZNACZENIA:

- LINIE ROZGRANICZAJĄCE TERENY
O RÓŻNYM PRZEZNACZENIU LUB RÓŻNYCH
ZASADACH ZAGOSPODAROWANIA
- NIEPRZEKRACZALNA LINIA ZABUDOWY
- U1** TEREN ZABUDOWY USŁUGOWEJ
- KDW4** TEREN KOMUNIKACJI
- DROGI WEWNĘTRZNEJ
- ZPN2** TEREN ZIELENI NISKIEJ
- WS5-6** TERENY WÓD POWIERZCHNIOWYCH
ŚRÓDLĄDOWYCH

OZNACZENIA INFORMACYJNE:

- ISTNIEJĄCY ZJAZD Z DROGI PUBLICZNEJ
(DROGI KRAJOWEJ NR 28)
- STREFA TECHNICZNA ISTNIEJĄCEJ
LINII ELEKTROENERGETYCZNEJ SN

WYBRANE USTALENIA PLANU DLA TERENÓW PRZYLEGLYCH:

KD-G/Z, KDW DROGI

WYRYS
 ze STUDYUM UWARUNKOWAŃ I KIERUNKÓW
 ZAGOSPODAROWANIA PRZESTRZENNEGO
 GMINY RYMANÓW
 KIERUNKI ZAGOSPODAROWANIA
 PRZESTRZENNEGO
 skala 1:10 000



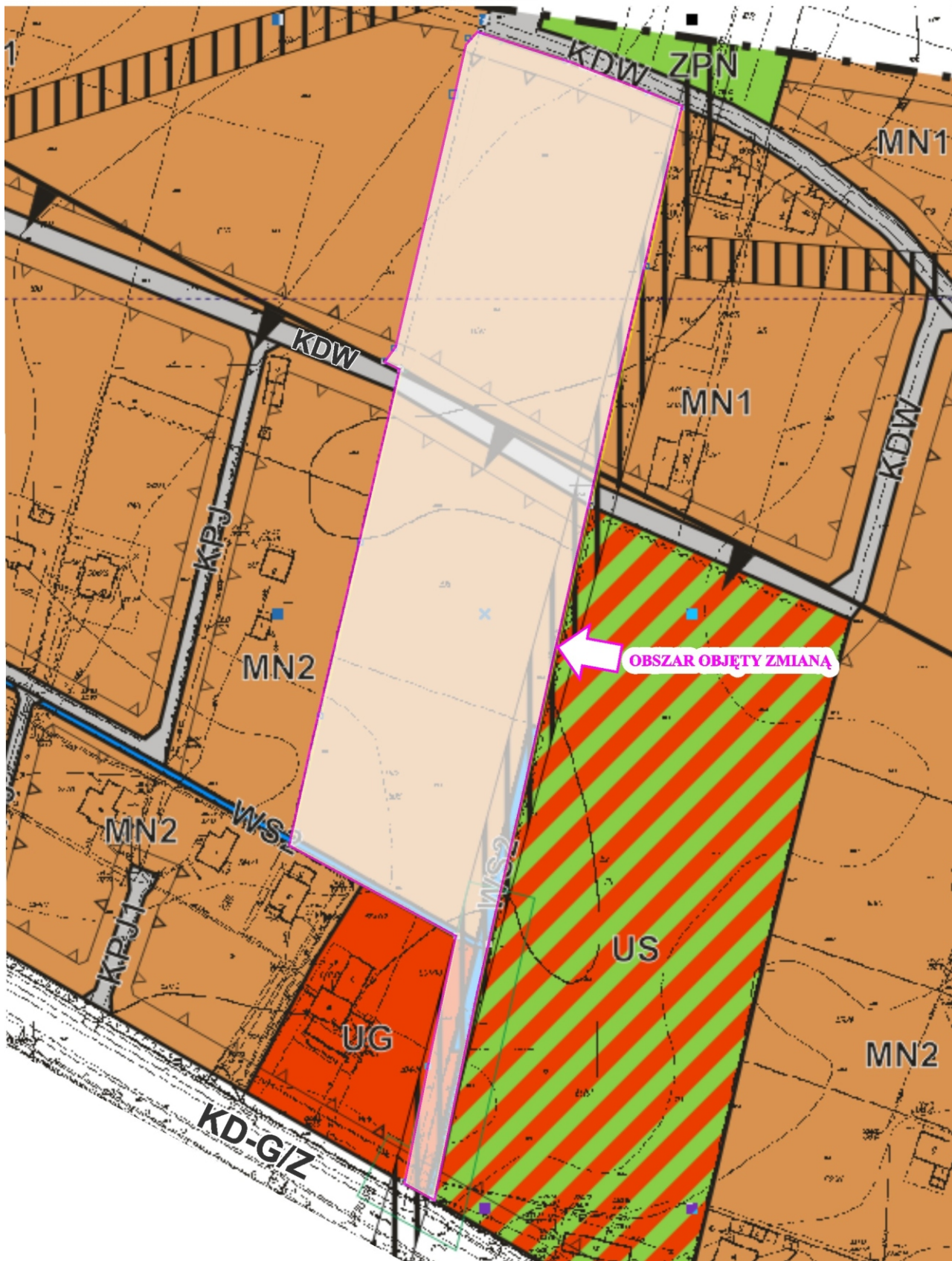
WYBRANE OZNACZENIA:

- MN** TERENY WSKAZANE POD ROZWÓJ
ZABUDOWY MIESZKANIOWEJ
JEDNORODZINNEJ
- ZAGOSPODAROWANIE UZUPEŁNIAJĄCE:**
ZABUDOWA USŁUGOWA I NIEUCIĄŻLIWA
DZIAŁALNOŚĆ GOSPODARCZA

ZMIANA MIEJSCOWEGO PLANU ZAGOSPODAROWANIA PRZESTRZENNEGO „RYMANÓW”

Kopia fragmentu rysunku planu ze wskazaniem obszaru objętego zmianą uchwalonego Uchwałą Nr XL/387/06 Rady Miejskiej w Rymanowie z dnia 25 października 2006r., ogłoszonego w Dzienniku Urzędowym Województwa Podkarpackiego z dnia 4 grudnia 2006, Nr 143, poz. 2147) Załącznik nr 1.2 do uchwały Nr Rady Miejskiej w Rymanowie z dnia

SKALA 1 : 2000

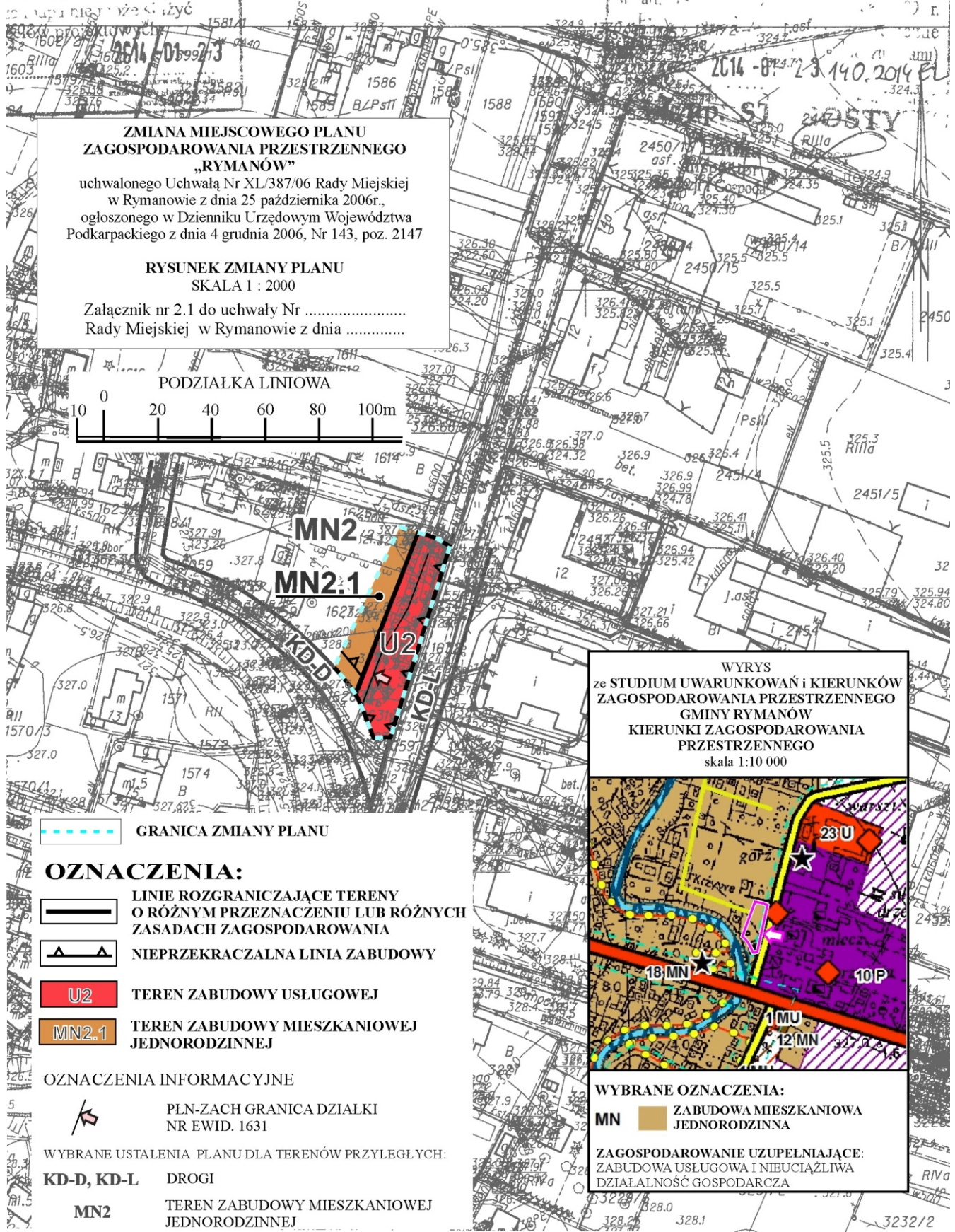



SKALA 1:2000
Sekcje mapy: 7.114.28.10
obr. Rymanów 0001: dz. 1631

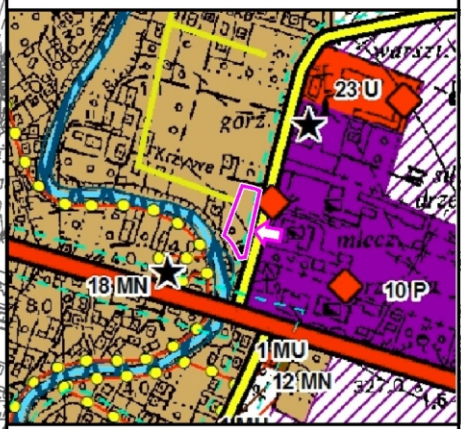
reprodukcje, rozpowszechnianie
i rozpraszanie bez zezwolenia
wymaga zgody
w art. 19

**ZMIANA MIEJSCOWEGO PLANU
ZAGOSPODAROWANIA PRZESTRZENNEGO
„RYMANÓW”**
uchwalonego Uchwałą Nr XL/387/06 Rady Miejskiej
w Rymanowie z dnia 25 października 2006r.,
ogłoszonego w Dzienniku Urzędowym Województwa
Podkarpackiego z dnia 4 grudnia 2006, Nr 143, poz. 2147

RYСУNEK ZMIANY PLANU
SKALA 1 : 2000
Załącznik nr 2.1 do uchwały Nr
Rady Miejskiej w Rymanowie z dnia



WYRYS
ze STUDYUM UWARUNKOWAŃ I KIERUNKÓW
ZAGOSPODAROWANIA PRZESTRZENNEGO
GMINY RYMANÓW
KIERUNKI ZAGOSPODAROWANIA
PRZESTRZENNEGO
skala 1:10 000



- OZNACZENIA:**
- GRANICA ZMIANY PLANU
 - LINIE ROZGRANICZAJĄCE TERENY
O RÓŻNYM PRZEZNACZENIU LUB RÓŻNYCH
ZASADACH ZAGOSPODAROWANIA
 - NIEPRZEKACZALNA LINIA ZABUDOWY
 - U2 TEREN ZABUDOWY USŁUGOWEJ
 - MN2.1 TEREN ZABUDOWY MIESZKANIOWEJ
JEDNORODZINNEJ

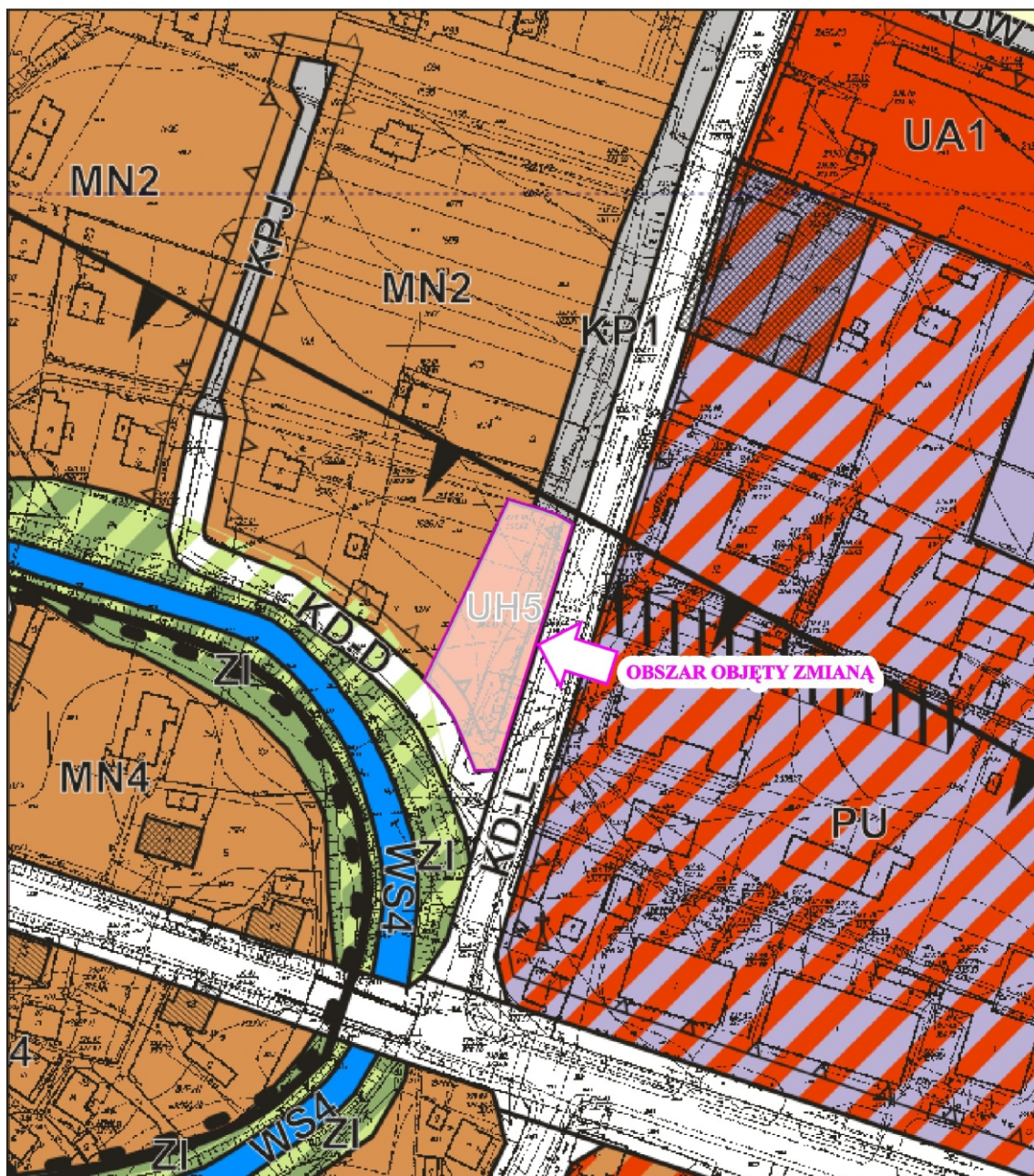
- OZNACZENIA INFORMACYJNE**
- PLN-ZACH GRANICA DZIAŁKI
NR EWID. 1631
 - WYBRANE USTALENIA PLANU DLA TERENÓW PRZYLEGLYCH:**
 - KD-D, KD-L** DROGI
 - MN2** TEREN ZABUDOWY MIESZKANIOWEJ
JEDNORODZINNEJ

- WYBRANE OZNACZENIA:**
- MN** ZABUDOWA MIESZKANIOWA
JEDNORODZINNA
 - ZAGOSPODAROWANIE UZUPELNIAJĄCE:**
ZABUDOWA USŁUGOWA I NIEUCIĄŻLIWA
DZIAŁALNOŚĆ GOSPODARCZA

ZMIANA MIEJSCOWEGO PLANU ZAGOSPODAROWANIA PRZESTRZENNEGO „RYMANÓW”

Kopia fragmentu rysunku planu ze wskazaniem obszaru objętego zmianą
uchwalonego Uchwałą Nr XL/387/06 Rady Miejskiej w Rymanowie z dnia 25 października 2006r.,
ogłoszonego w Dzienniku Urzędowym Województwa Podkarpackiego z dnia 4 grudnia 2006, Nr 143, poz. 2147)
Załącznik nr 2.2 do uchwały Nr Rady Miejskiej w Rymanowie z dnia

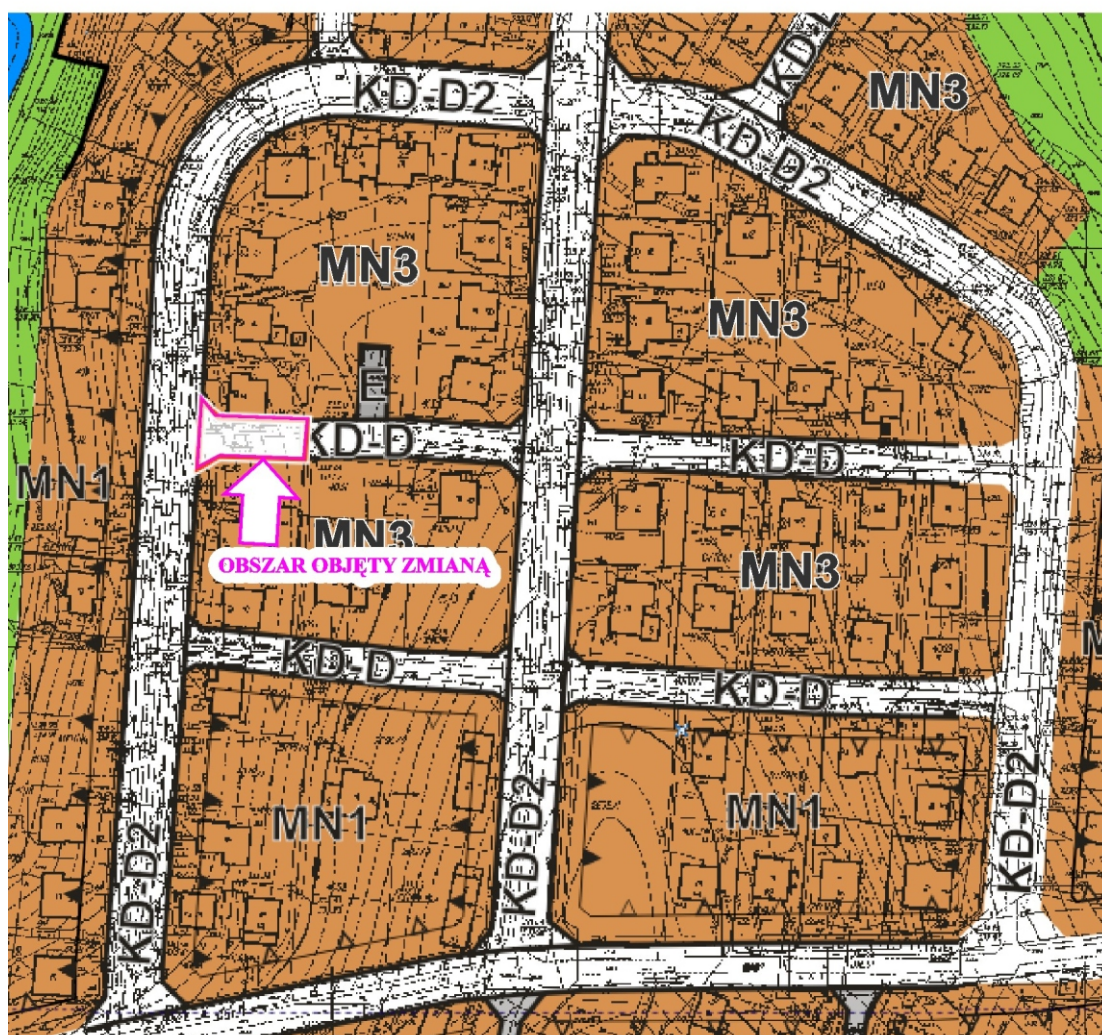
SKALA 1 : 2000



ZMIANA MIEJSCOWEGO PLANU ZAGOSPODAROWANIA PRZESTRZENNEGO „RYMANÓW”

Kopia fragmentu rysunku planu ze wskazaniem obszaru objętego zmianą
uchwalonego Uchwałą Nr XL/387/06 Rady Miejskiej w Rymanowie z dnia 25 października 2006r.,
ogłoszonego w Dzienniku Urzędowym Województwa Podkarpackiego z dnia 4 grudnia 2006, Nr 143, poz. 2147)
Załącznik nr 3.2 do uchwały Nr Rady Miejskiej w Rymanowie z dnia

SKALA 1 : 2000



SKALA 1:2000

Poświadcza się, że niniejsza mapa jest kopią mapy z dnia 25 października 2006 r. z numerem ewidencyjnym pod nr 2006/143/2147. Niniejsza mapa nie może służyć do celów projektowych.

Sekcje mapy: 7.114.28.05; 7.114.29.01
 obr. Rymanów 0001: dz. 1854, 1855







Wymaga się, aby w kopii mapy w art. 18 ust. 1 pkt 17 ustawy z dnia 17 maja 1994 r. o geodezji i kartografii (Dz. U. Nr 33, poz. 1972 z późn. zmianami) KROSNO, 2014-01-23

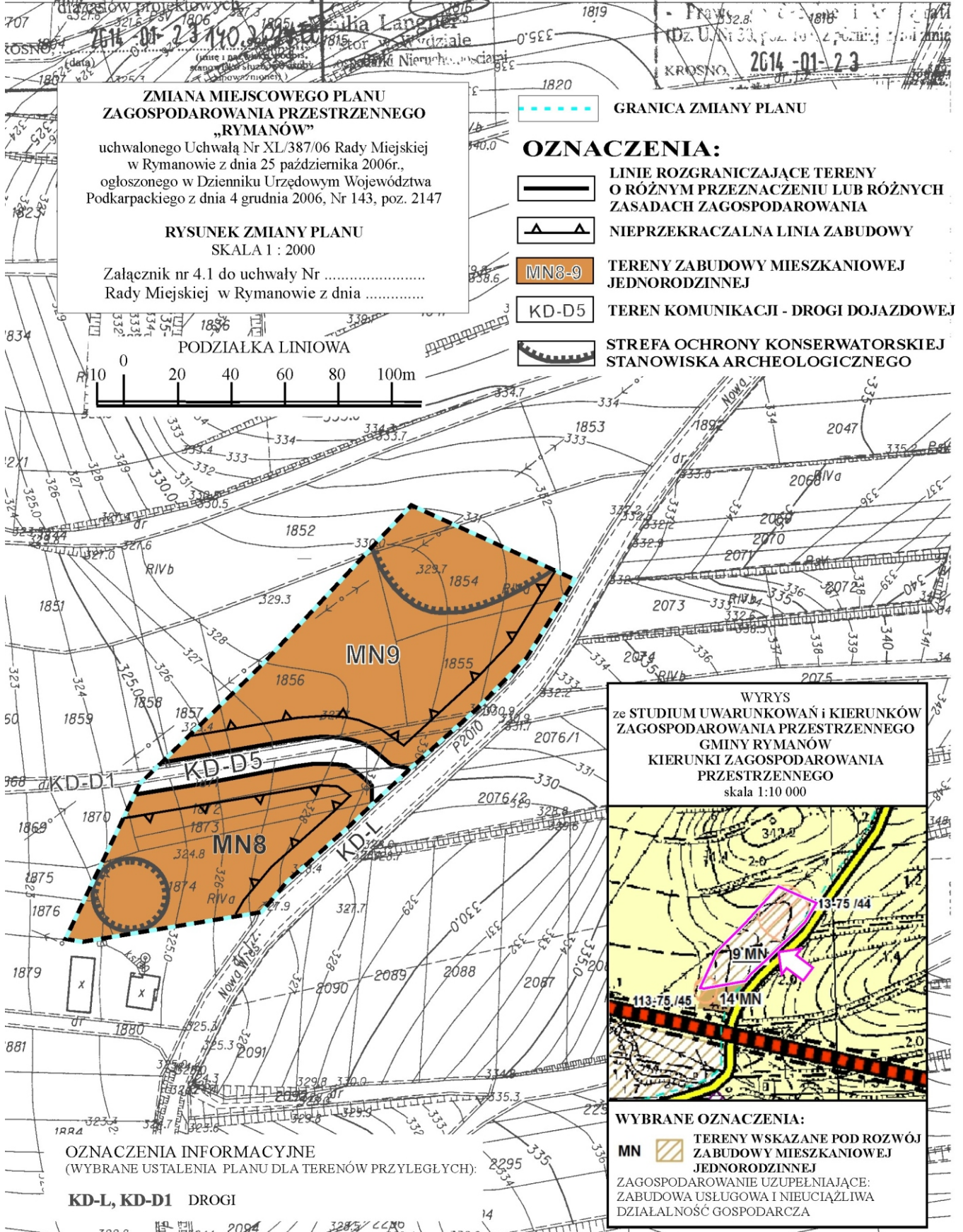
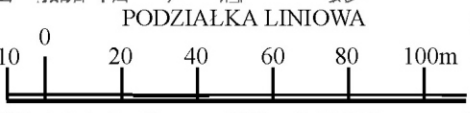
Z up. STAROSTY

ZMIANA MIEJSCOWEGO PLANU ZAGOSPODAROWANIA PRZESTRZENNEGO „RYMANÓW”
 uchwalonego Uchwałą Nr XL/387/06 Rady Miejskiej w Rymanowie z dnia 25 października 2006r., ogłoszonego w Dzienniku Urzędowym Województwa Podkarpackiego z dnia 4 grudnia 2006, Nr 143, poz. 2147

RYSUNEK ZMIANY PLANU
 SKALA 1 : 2000

Załącznik nr 4.1 do uchwały Nr Rady Miejskiej w Rymanowie z dnia



- OZNACZENIA:**
-  GRANICA ZMIANY PLANU
 -  LINIE ROZGRANICZAJĄCE TERENY O RÓŻNYM PRZEZNACZENIU LUB RÓŻNYCH ZASADACH ZAGOSPODAROWANIA
 -  NIEPRZEKRACZALNA LINIA ZABUDOWY
 -  MN8-9 TERENY ZABUDOWY MIESZKANIOWEJ JEDNORODZINNEJ
 -  KD-D5 TEREN KOMUNIKACJI - DROGI DOJAZDOWEJ
 -  STREFA OCHRONY KONSERWATORSKIEJ STANOWISKA ARCHEOLOGICZNEGO



WYRYS
 ze STUDIUM UWARUNKOWAŃ I KIERUNKÓW ZAGOSPODAROWANIA PRZESTRZENNEGO GMINY RYMANÓW
 KIERUNKI ZAGOSPODAROWANIA PRZESTRZENNEGO
 skala 1:10 000



WYBRANE OZNACZENIA:

-  MN  TERENY WSKAZANE POD ROZWÓJ ZABUDOWY MIESZKANIOWEJ JEDNORODZINNEJ

ZAGOSPODAROWANIE UZUPEŁNIAJĄCE:
 ZABUDOWA USŁUGOWA I NIEUCIAŹLIWA
 DZIAŁALNOŚĆ GOSPODARCZA

OZNACZENIA INFORMACYJNE
 (WYBRANE USTALENIA PLANU DLA TERENÓW PRZYLEGLYCH):
 KD-L, KD-D1 DROGI

ZMIANA MIEJSCOWEGO PLANU ZAGOSPODAROWANIA PRZESTRZENNEGO „RYMANÓW”

Kopia fragmentu rysunku planu ze wskazaniem obszaru objętego zmianą
uchwalonego Uchwałą Nr XL/387/06 Rady Miejskiej w Rymanowie z dnia 25 października 2006r.,
ogłoszonego w Dzienniku Urzędowym Województwa Podkarpackiego z dnia 4 grudnia 2006, Nr 143, poz. 2147)
Załącznik nr 4.2 do uchwały Nr Rady Miejskiej w Rymanowie z dnia

SKALA 1 : 2000

